

Commune Nouvelle de  
**MESNIL-EN-OUCHE**  
Plan Local d'Urbanisme



Vu pour être annexé à la délibération du  
approuvant les dispositions du Plan Local d'Urbanisme.

Fait à Mesnil-en-Ouche,  
Le Maire,

**ARRÊTÉ LE : 03/12/2019**  
**APPROUVÉ LE :**

## Annexe – Consommation foncière



Commune Nouvelle de

# Mesnil-en-Ouche

Plan Local d'Urbanisme



Consommation foncière de 2007 à 2018  
Commune : AJOU

- Commune déléguée concernée
- Limites communales des communes déléguées de Mesnil-en-Ouche
- Consommation foncière de 2007 à 2018 à vocation d'équipement :

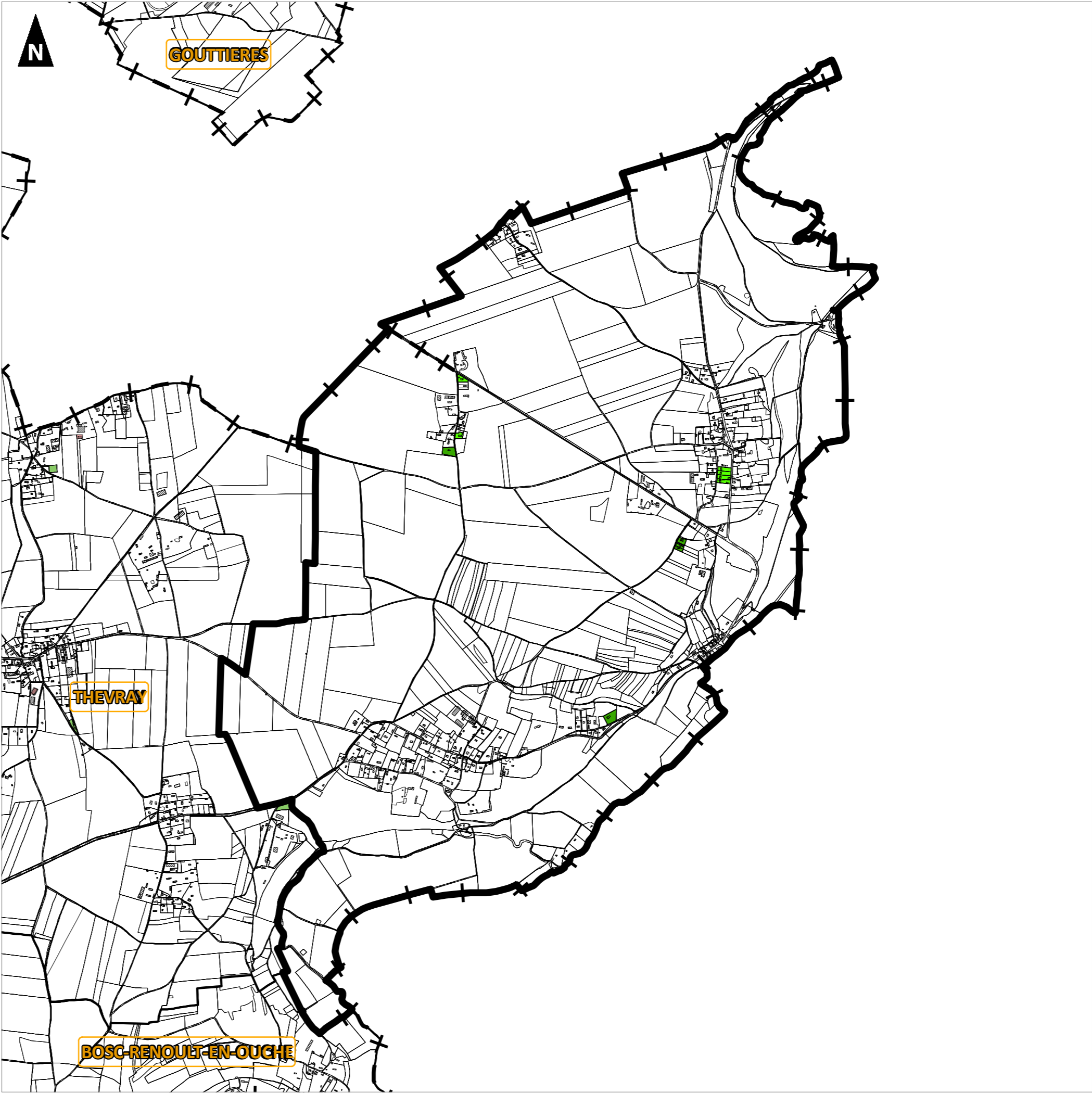
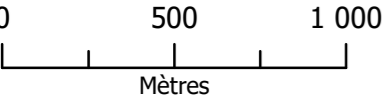
En densification
- Consommation foncière de 2007 à 2018 à vocation d'habitat :

En densification

En extension
- Consommation foncière de 2007 à 2018 à vocation économique :

En densification


En extension




Consommation foncière de 2007 à 2018  
Commune : AJOU


 Limites communales

Consommation foncière de 2007 à 2018 à vocation  
d'équipement :


 En densification


Consommation foncière de 2007 à 2018 à vocation  
d'habitat :

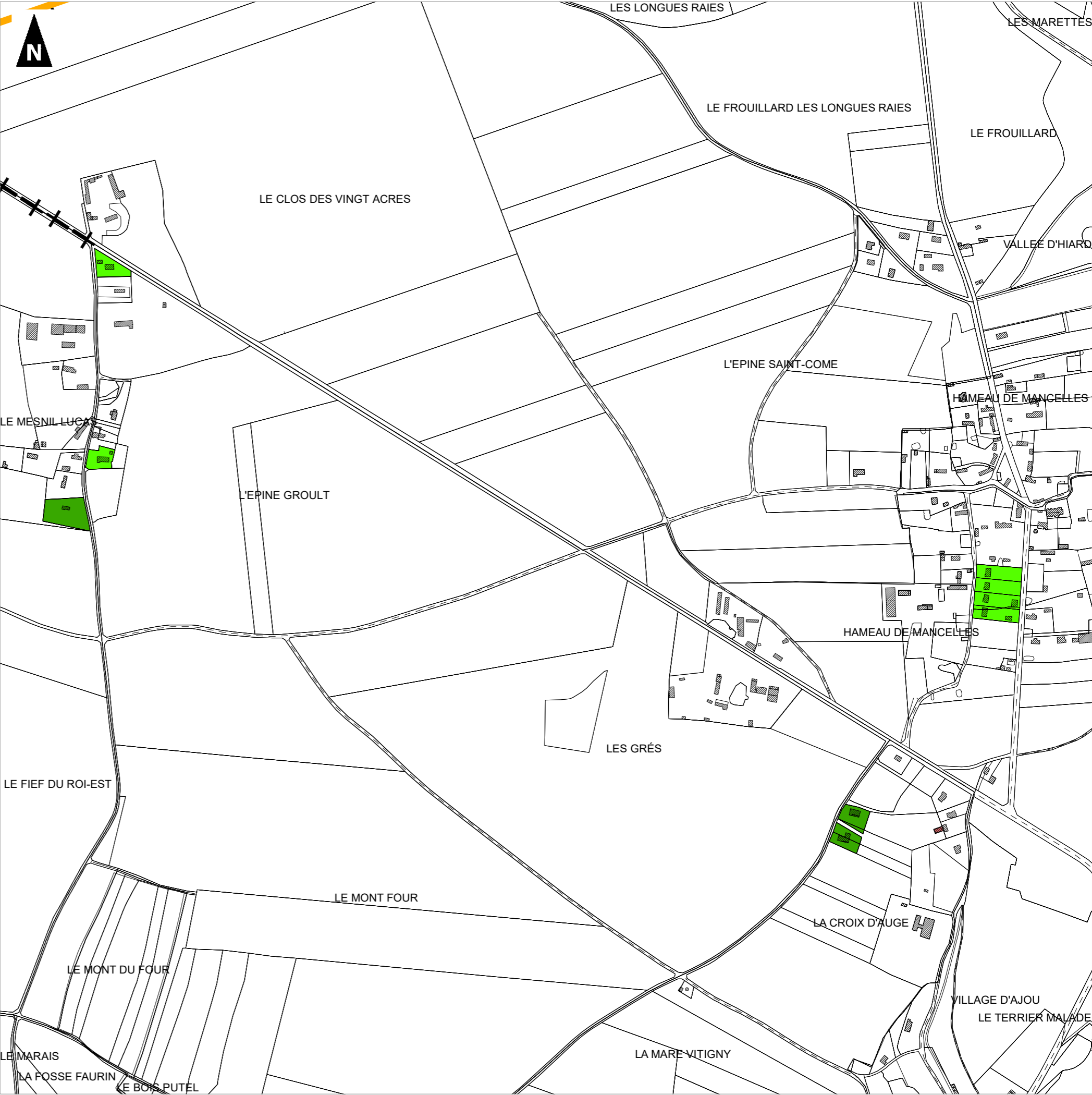
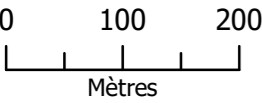
 En densification

 En extension

Consommation foncière de 2007 à 2018 à vocation  
économique :

 En densification


 En extension



Consommation foncière de 2007 à 2018  
Commune : AJOU


 Limites communales

Consommation foncière de 2007 à 2018 à vocation  
d'équipement :


 En densification


Consommation foncière de 2007 à 2018 à vocation  
d'habitat :

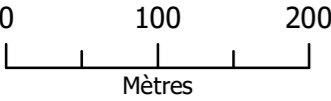
 En densification

 En extension

Consommation foncière de 2007 à 2018 à vocation  
économique :

 En densification

 En extension



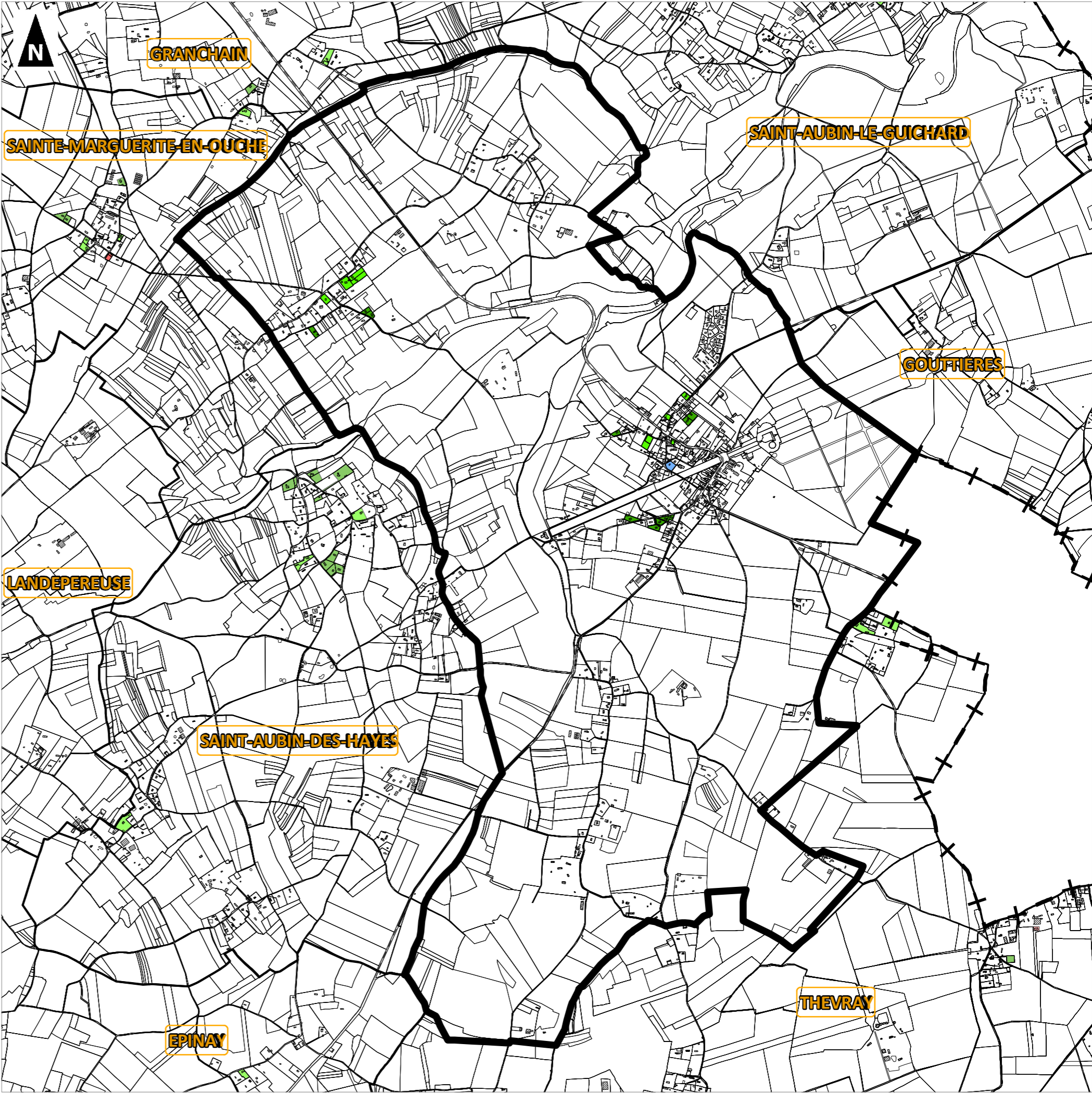
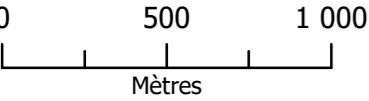
**1:5 000**  
(Pour une impression sur format A3 sans réduction de taille)

Réalisation : auddicé urbanisme, 2019  
Source de fond de carte : cadastre.gouv  
Sources de données : auddicé urbanisme, 2019



Consommation foncière de 2007 à 2018  
Commune : BEAUMESNIL

- Commune déléguée concernée
- Limites communales des communes déléguées de Mesnil-en-Ouche
- Consommation foncière de 2007 à 2018 à vocation d'équipement :
- En densification
- Consommation foncière de 2007 à 2018 à vocation d'habitat :
- En densification
- En extension
- Consommation foncière de 2007 à 2018 à vocation économique :
- En densification
- En extension



Consommation foncière de 2007 à 2018  
Commune : BEAUMESNIL

Limites communales

Consommation foncière de 2007 à 2018 à vocation d'équipement :

En densification

Consommation foncière de 2007 à 2018 à vocation d'habitat :

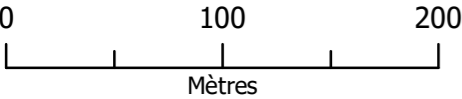
En densification

En extension


Consommation foncière de 2007 à 2018 à vocation économique :

En densification


En extension




Consommation foncière de 2007 à 2018  
Commune : BEAUMESNIL


 Limites communales

Consommation foncière de 2007 à 2018 à vocation  
d'équipement :


 En densification


Consommation foncière de 2007 à 2018 à vocation  
d'habitat :

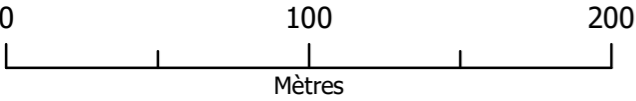
 En densification

 En extension

Consommation foncière de 2007 à 2018 à vocation  
économique :

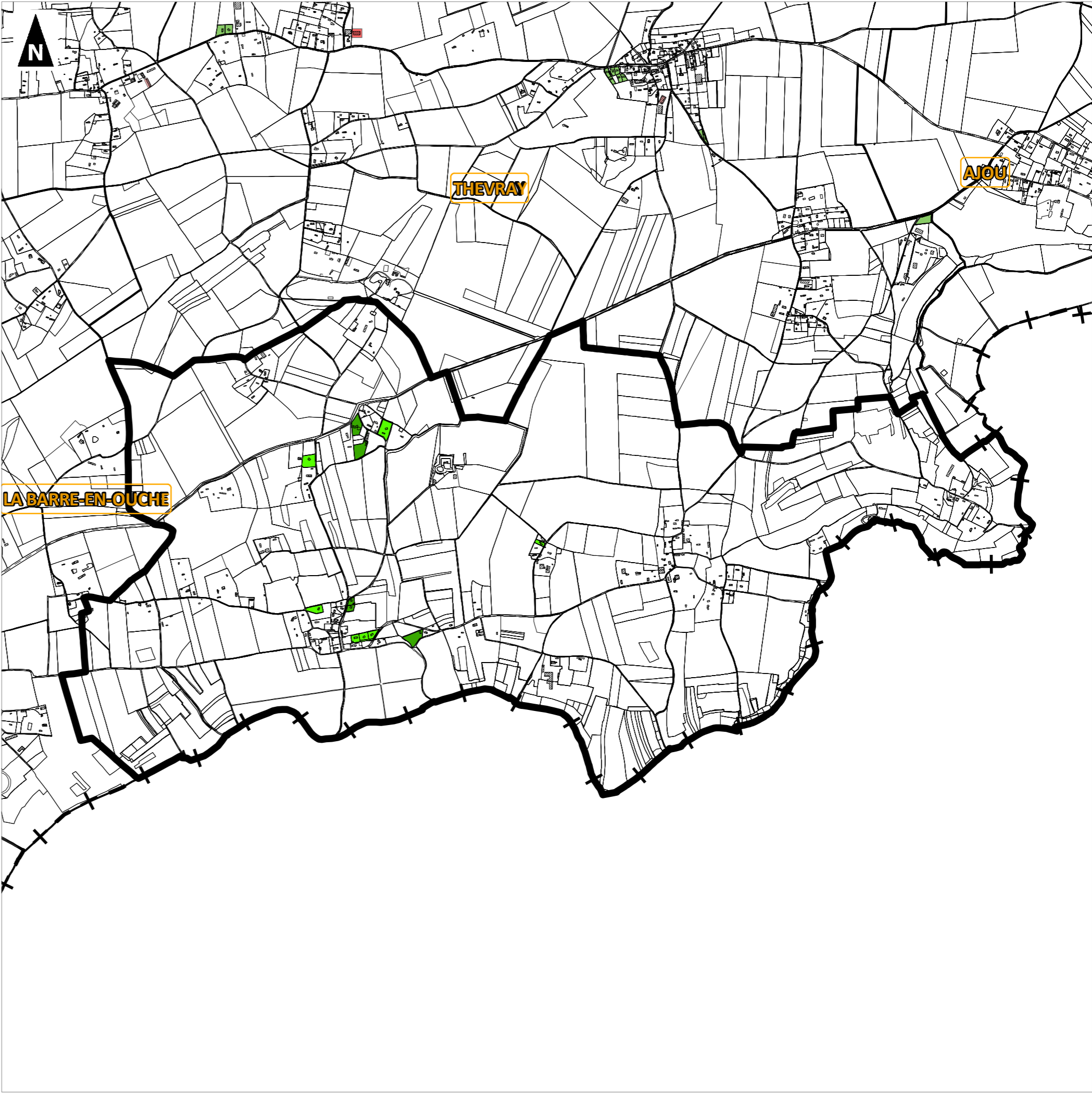
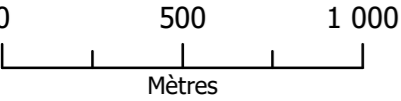
 En densification

 En extension



Consommation foncière de 2007 à 2018  
Commune : BOSC-RENOULT-EN-OUCHÉ

- Commune déléguée concernée
- Limites communales des communes déléguées de Mesnil-en-Ouche
- Consommation foncière de 2007 à 2018 à vocation d'équipement :
- En densification
- Consommation foncière de 2007 à 2018 à vocation d'habitat :
- En densification
- En extension
- Consommation foncière de 2007 à 2018 à vocation économique :
- En densification
- En extension



Consommation foncière de 2007 à 2018  
Commune : BOSC-RENOULT-EN-OUCHÉ

Limites communales

Consommation foncière de 2007 à 2018 à vocation d'équipement :

En densification

Consommation foncière de 2007 à 2018 à vocation d'habitat :

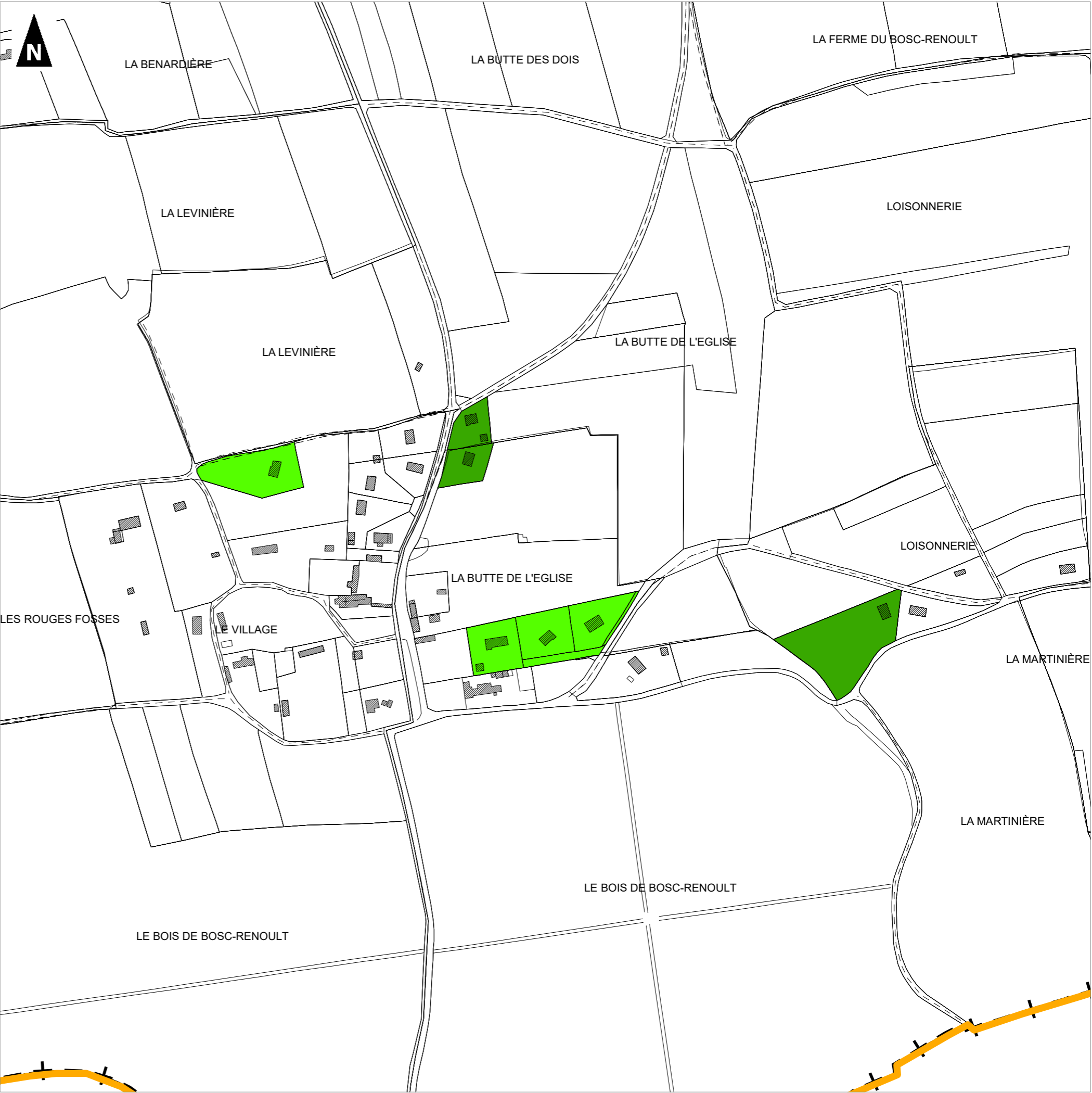
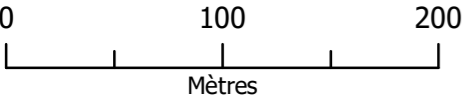
En densification

En extension


Consommation foncière de 2007 à 2018 à vocation économique :

En densification


En extension




Consommation foncière de 2007 à 2018  
Commune : BOSC-RENOULT-EN-OUCHÉ


 Limites communales

Consommation foncière de 2007 à 2018 à vocation d'équipement :


 En densification


Consommation foncière de 2007 à 2018 à vocation d'habitat :

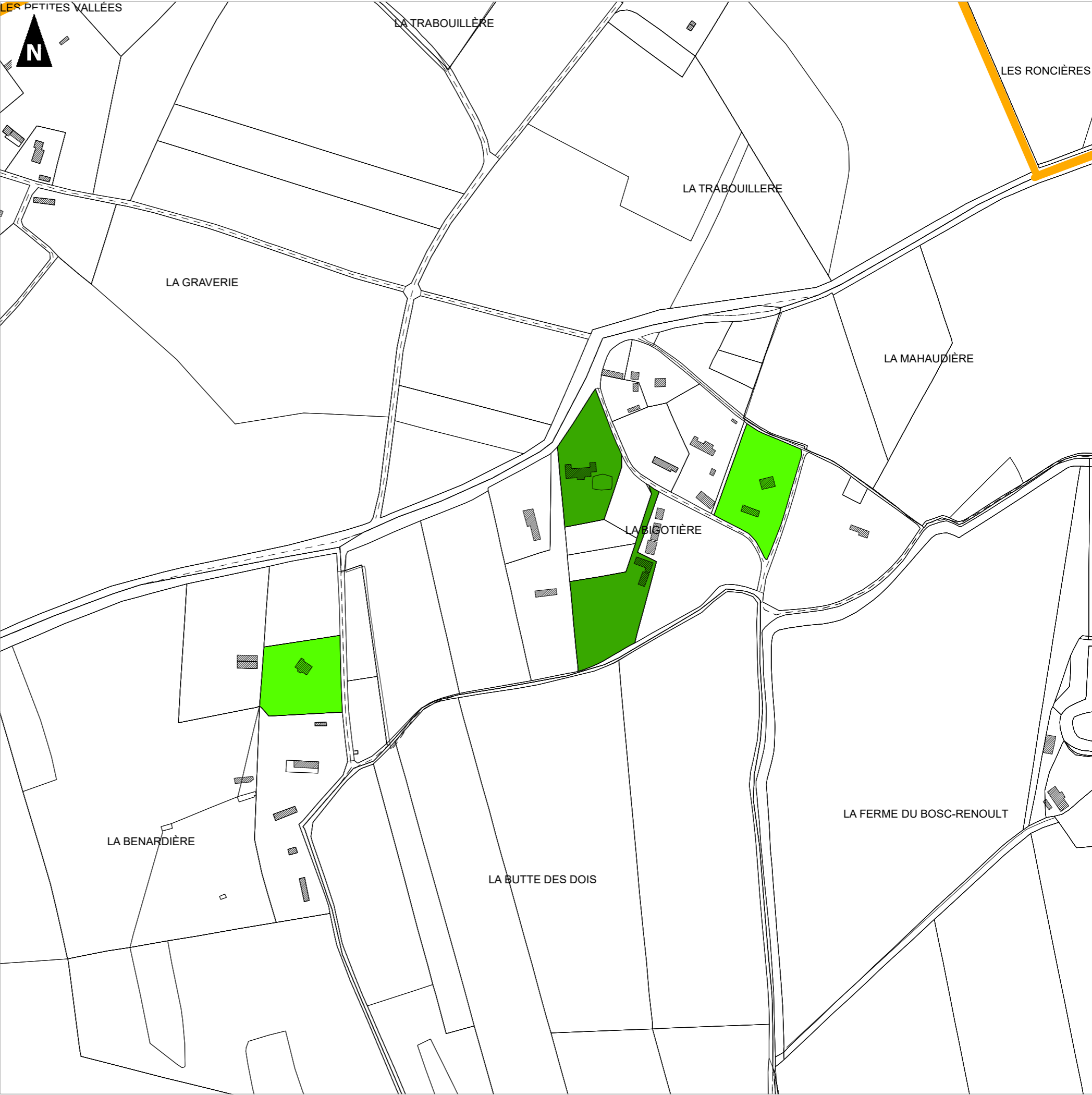
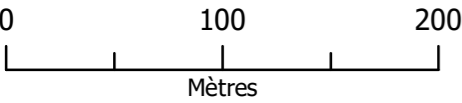
 En densification

 En extension

Consommation foncière de 2007 à 2018 à vocation économique :

 En densification


 En extension




Consommation foncière de 2007 à 2018  
Commune : BOSC-RENOULT-EN-OUCHÉ


 Limites communales

Consommation foncière de 2007 à 2018 à vocation  
d'équipement :


 En densification


Consommation foncière de 2007 à 2018 à vocation  
d'habitat :

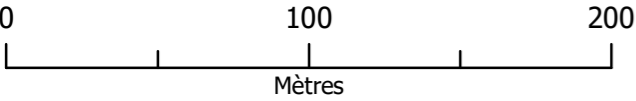
 En densification

 En extension

Consommation foncière de 2007 à 2018 à vocation  
économique :

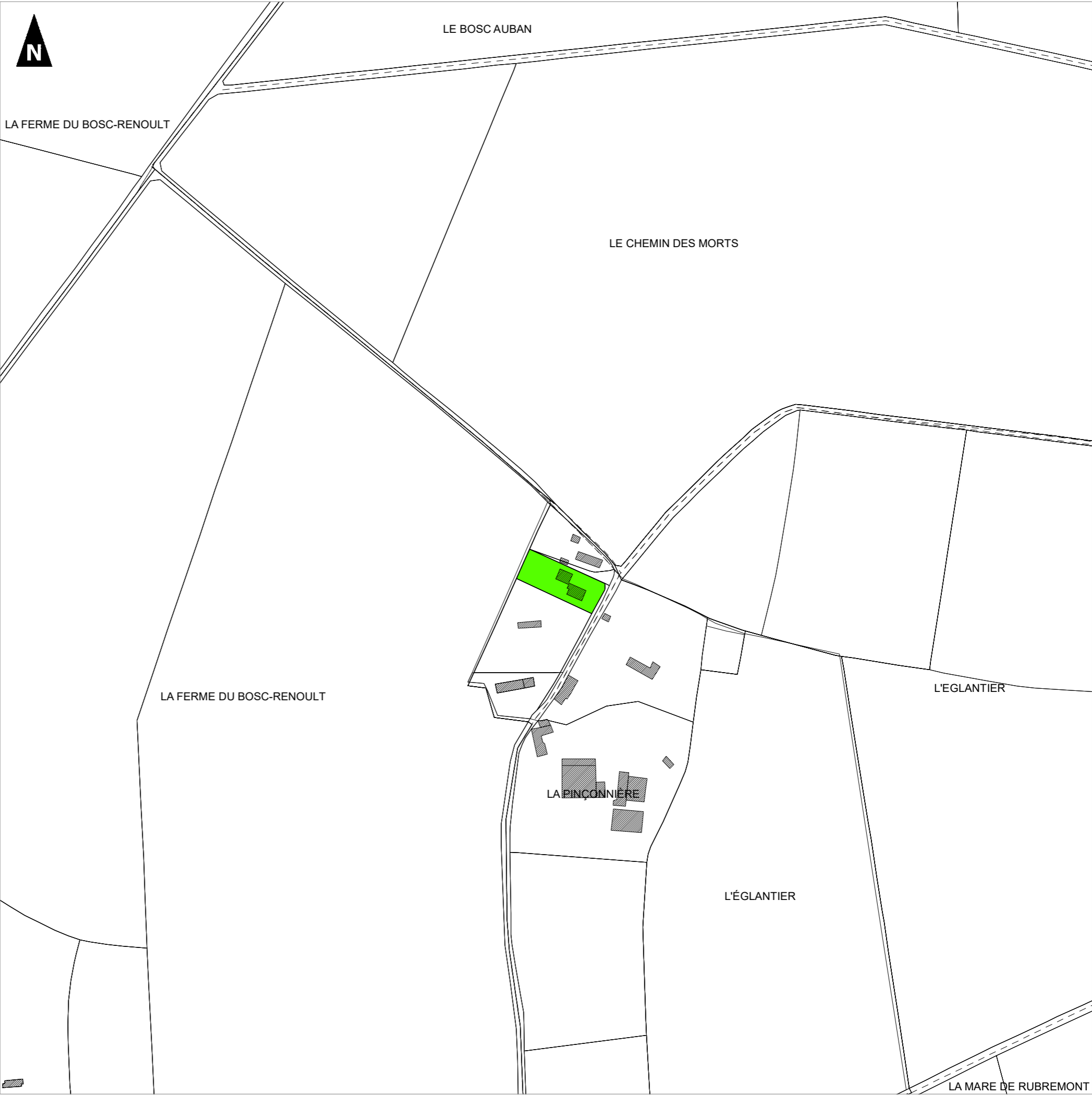
 En densification

 En extension



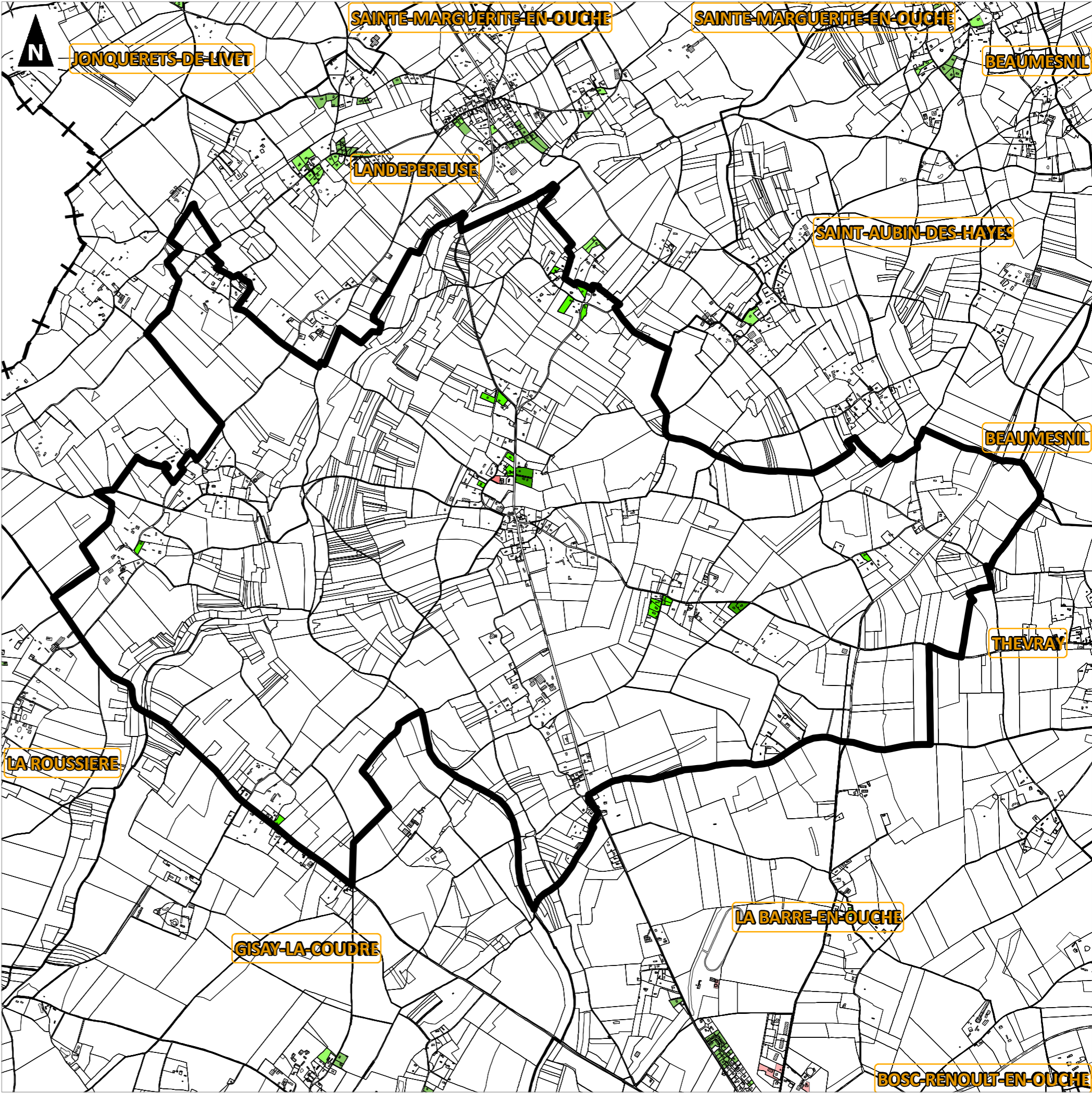
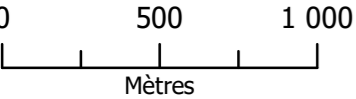
**1:2 500**  
(Pour une impression sur format A3 sans réduction de taille)

Réalisation : auddicé urbanisme, 2019  
Source de fond de carte : cadastre.gouv  
Sources de données : auddicé urbanisme, 2019



Consommation foncière de 2007 à 2018  
Commune : EPINAY


- Commune déléguée concernée
- Limites communales des communes déléguées de Mesnil-en-Ouche
- Consommation foncière de 2007 à 2018 à vocation d'équipement :
- En densification
- Consommation foncière de 2007 à 2018 à vocation d'habitat :
- En densification
- En extension
- Consommation foncière de 2007 à 2018 à vocation économique :
- En densification
- En extension




Consommation foncière de 2007 à 2018  
Commune : EPINAY


 Limites communales

Consommation foncière de 2007 à 2018 à vocation  
d'équipement :

 En densification


Consommation foncière de 2007 à 2018 à vocation  
d'habitat :

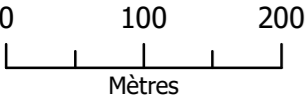
 En densification

 En extension

Consommation foncière de 2007 à 2018 à vocation  
économique :

 En densification


 En extension




Consommation foncière de 2007 à 2018  
Commune : EPINAY


 Limites communales

Consommation foncière de 2007 à 2018 à vocation  
d'équipement :


 En densification


Consommation foncière de 2007 à 2018 à vocation  
d'habitat :

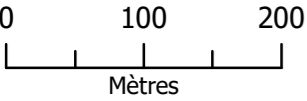
 En densification

 En extension

Consommation foncière de 2007 à 2018 à vocation  
économique :

 En densification

 En extension



Consommation foncière de 2007 à 2018  
Commune : EPINAY

Limites communales

Consommation foncière de 2007 à 2018 à vocation d'équipement :

En densification

Consommation foncière de 2007 à 2018 à vocation d'habitat :

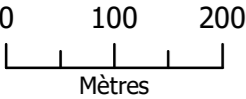
En densification

En extension

Consommation foncière de 2007 à 2018 à vocation économique :

En densification

En extension



Consommation foncière de 2007 à 2018  
Commune : GISAY-LA-COUDRE

- Commune déléguée concernée
- Limites communales des communes déléguées de Mesnil-en-Ouche
- Consommation foncière de 2007 à 2018 à vocation d'équipement :

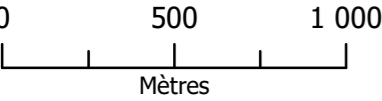
En densification
- Consommation foncière de 2007 à 2018 à vocation d'habitat :

En densification

En extension
- Consommation foncière de 2007 à 2018 à vocation économique :

En densification

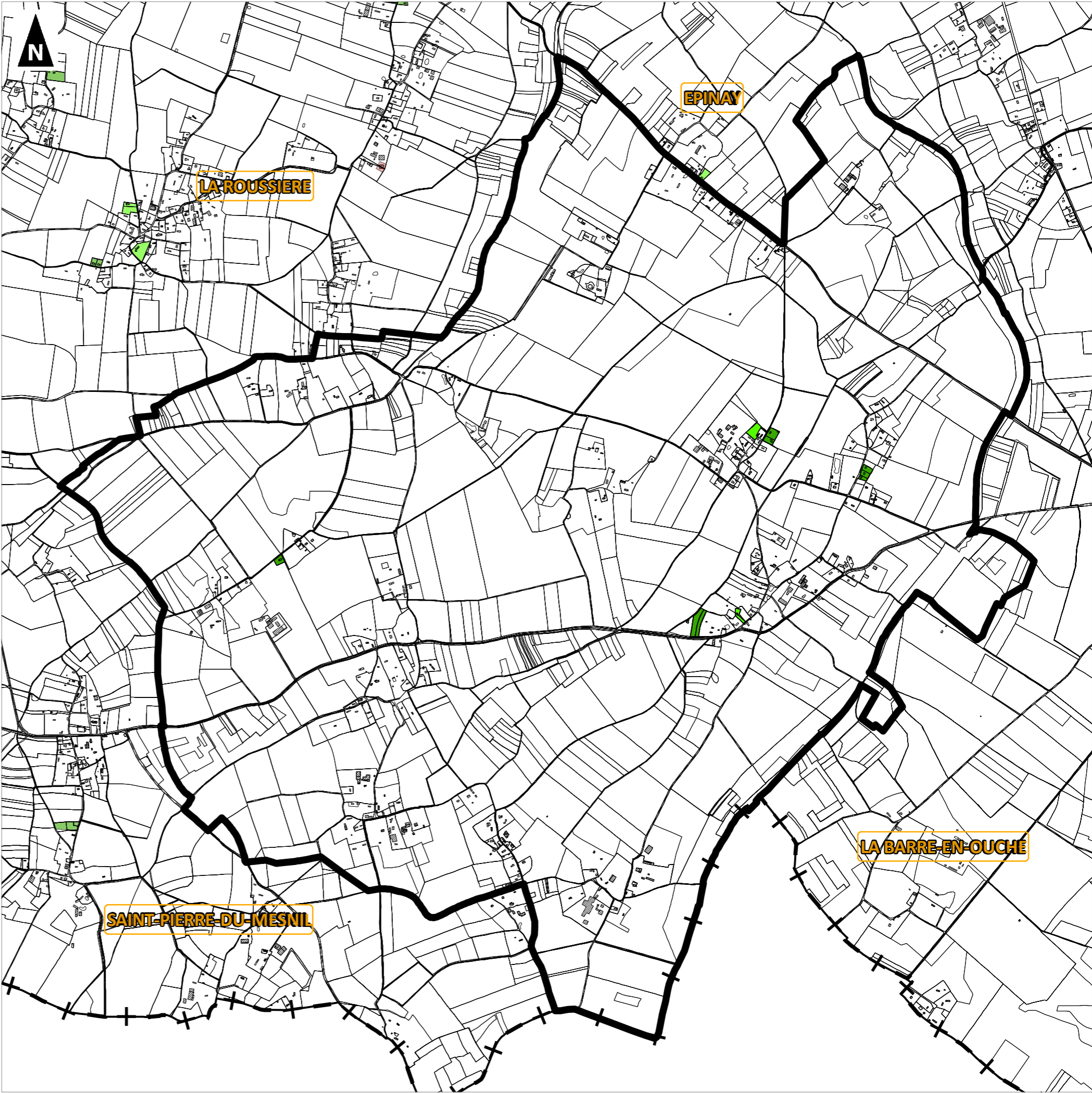
En extension



1:22 000  
(Pour une impression sur format A3 sans réduction de taille)




Réalisation : auddicé urbanisme, 2019  
Source de fond de carte : cadastre.gouv  
Sources de données : auddicé urbanisme, 2019




Consommation foncière de 2007 à 2018  
Commune : GISAY-LA-COUDRE


 Limites communales

Consommation foncière de 2007 à 2018 à vocation  
d'équipement :


 En densification


Consommation foncière de 2007 à 2018 à vocation  
d'habitat :

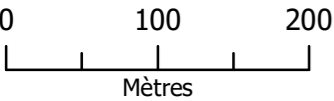
 En densification

 En extension

Consommation foncière de 2007 à 2018 à vocation  
économique :

 En densification


 En extension




Consommation foncière de 2007 à 2018  
Commune : GISAY-LA-COUDRE


 Limites communales

Consommation foncière de 2007 à 2018 à vocation  
d'équipement :


 En densification


Consommation foncière de 2007 à 2018 à vocation  
d'habitat :

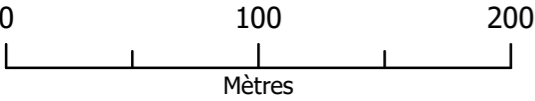
 En densification

 En extension

Consommation foncière de 2007 à 2018 à vocation  
économique :

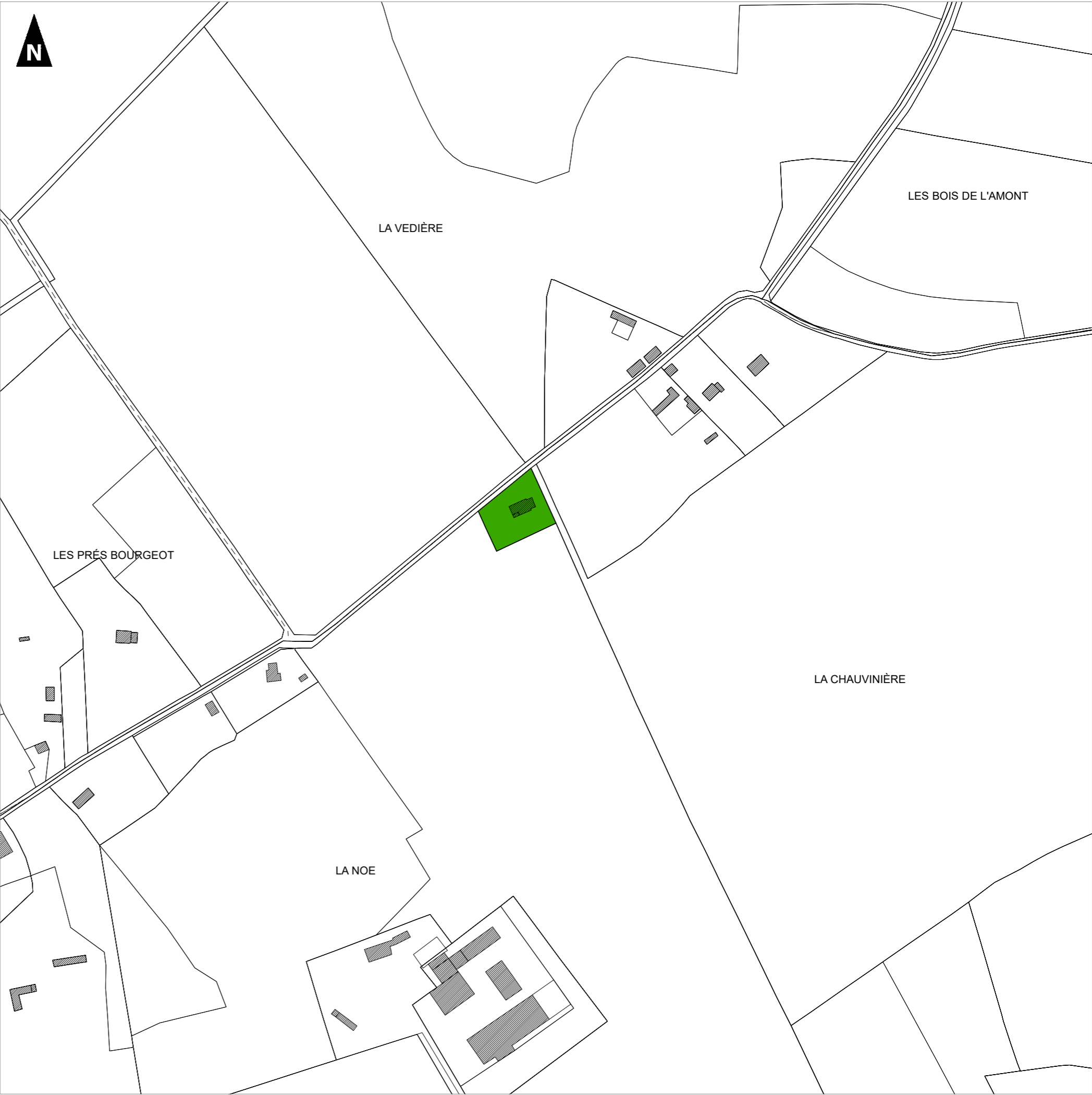
 En densification

 En extension



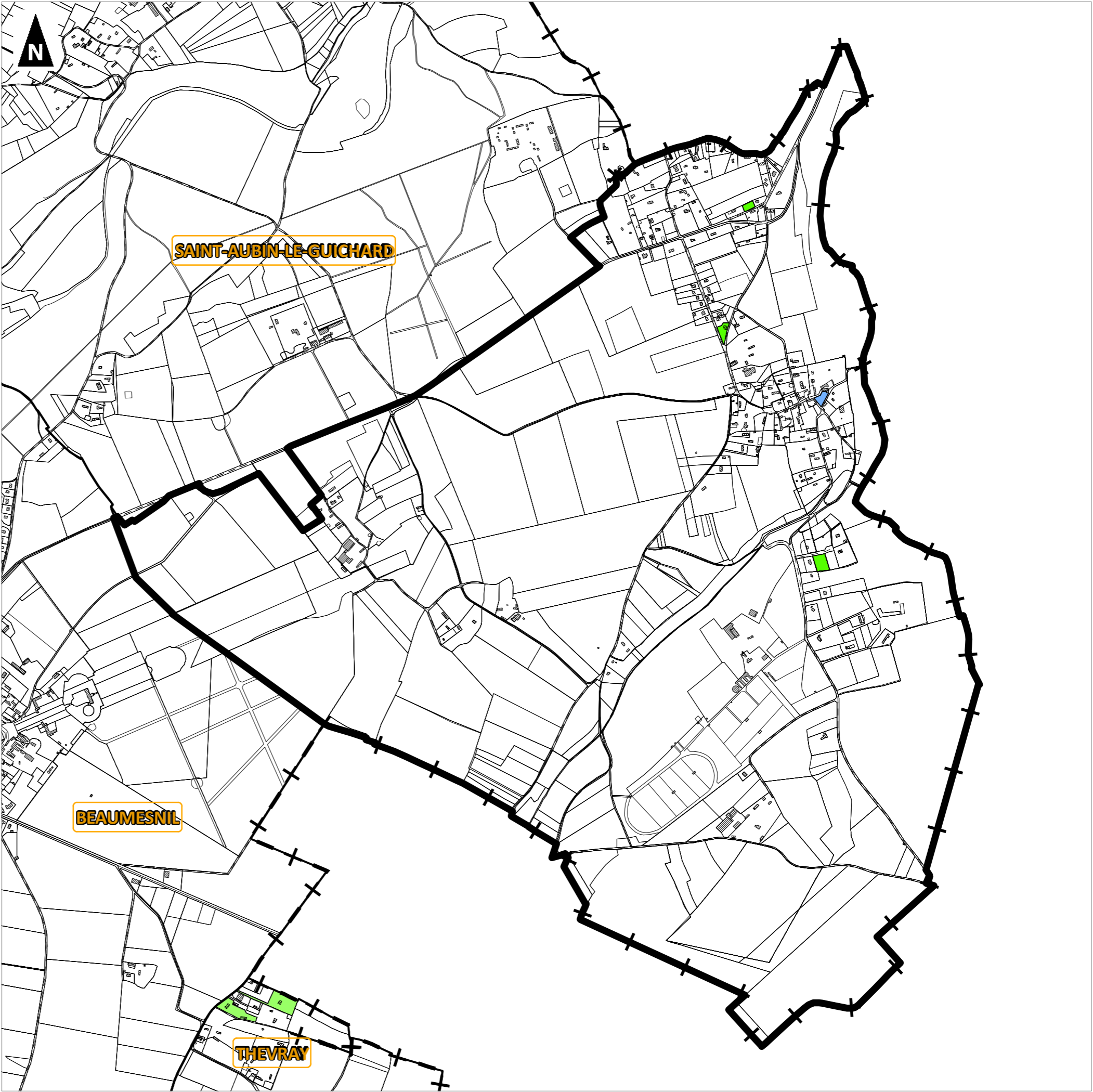
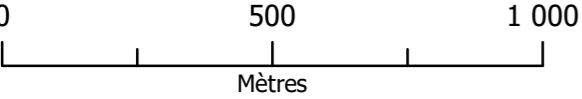
**1:3 000**  
(Pour une impression sur format A3 sans réduction de taille)

Réalisation : auddicé urbanisme, 2019  
Source de fond de carte : cadastre.gouv  
Sources de données : auddicé urbanisme, 2019



Consommation foncière de 2007 à 2018  
Commune : GOUTTIERES


- Commune déléguée concernée
- Limites communales des communes déléguées de Mesnil-en-Ouche
- Consommation foncière de 2007 à 2018 à vocation d'équipement :
- En densification
- Consommation foncière de 2007 à 2018 à vocation d'habitat :
- En densification
- En extension
- Consommation foncière de 2007 à 2018 à vocation économique :
- En densification
- En extension




Consommation foncière de 2007 à 2018  
Commune : GOUTTIERES


 Limites communales

Consommation foncière de 2007 à 2018 à vocation  
d'équipement :


 En densification


Consommation foncière de 2007 à 2018 à vocation  
d'habitat :

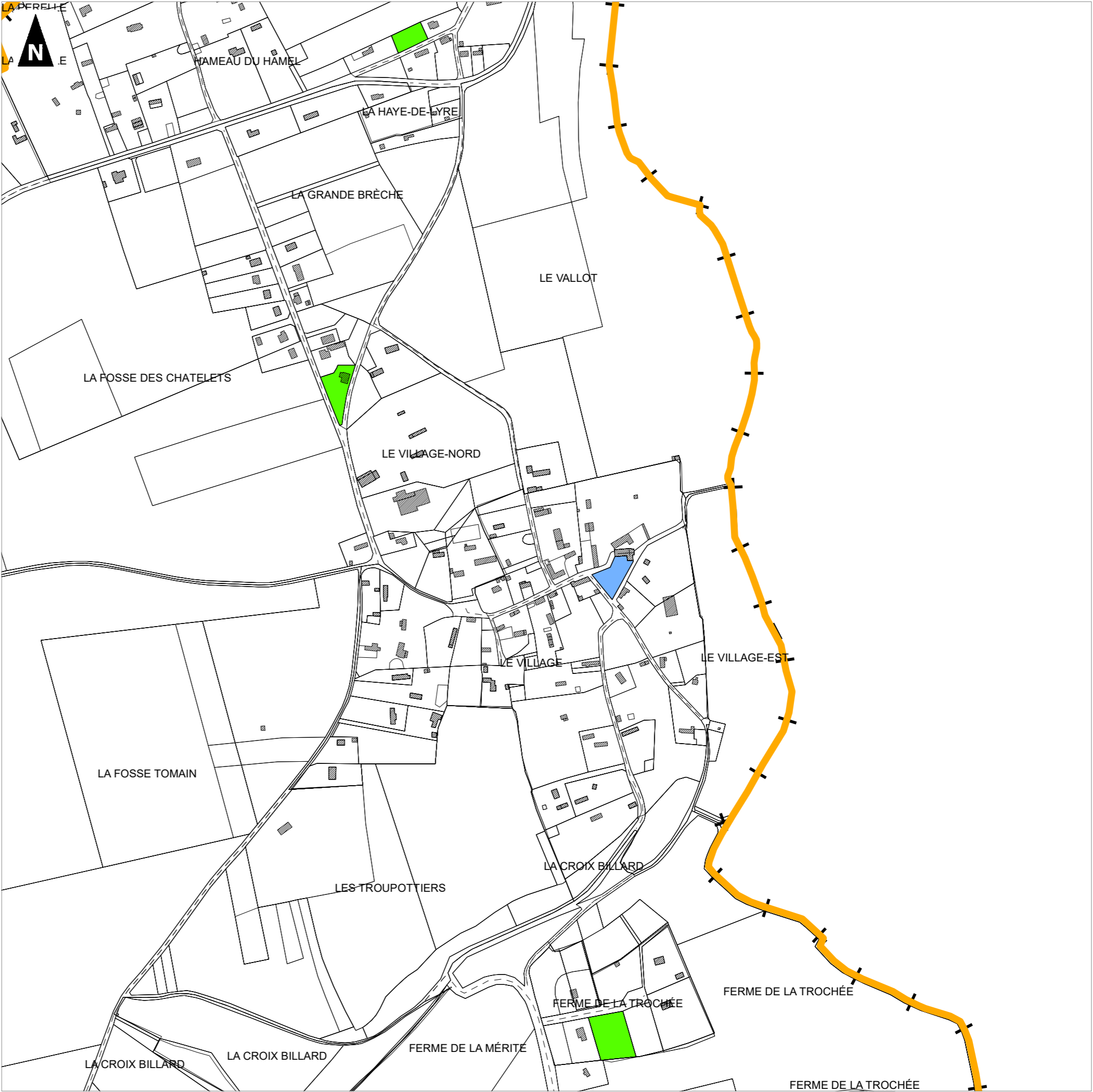
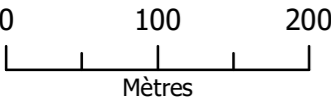
 En densification

 En extension

Consommation foncière de 2007 à 2018 à vocation  
économique :

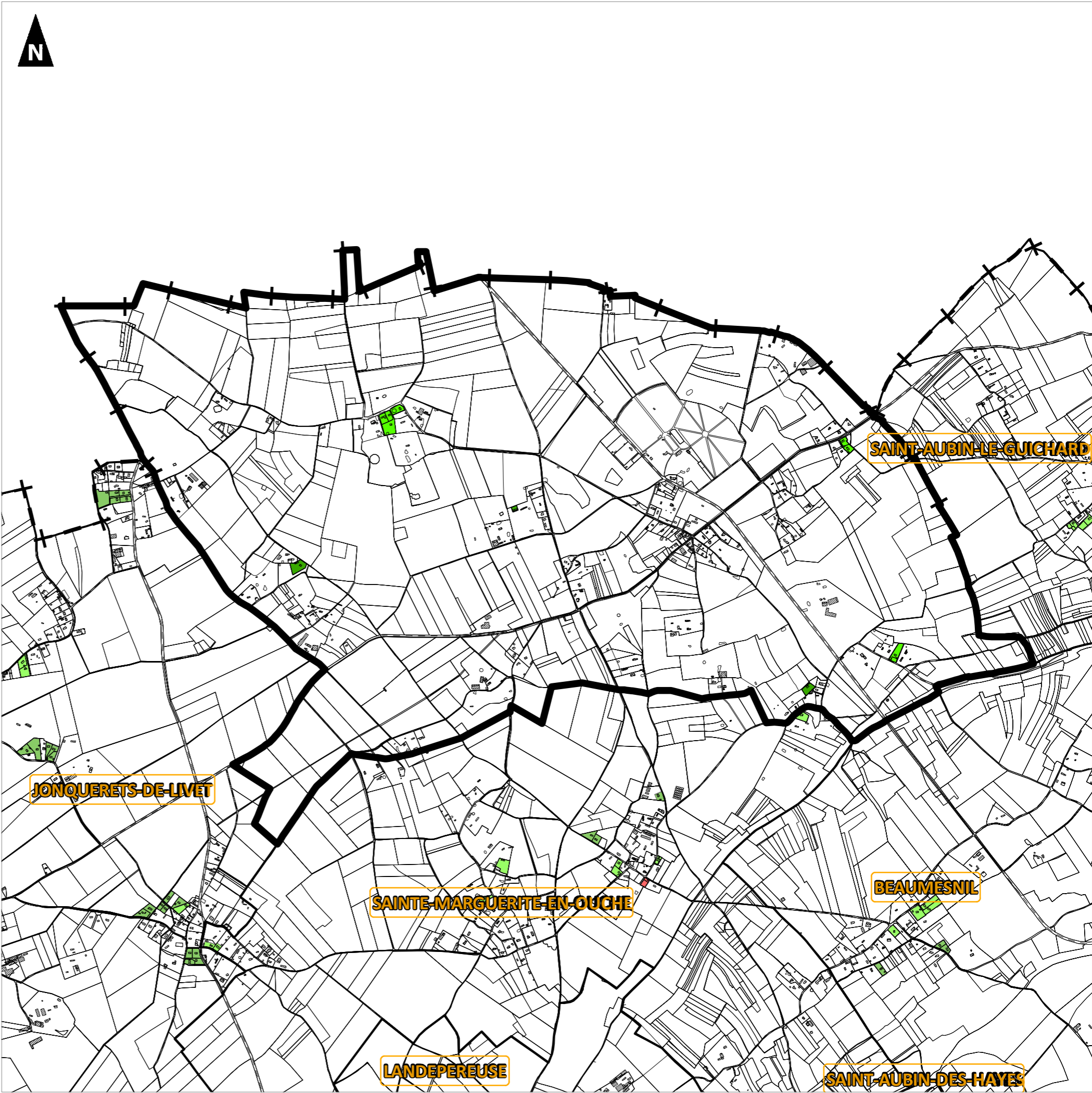
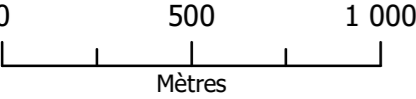
 En densification

 En extension



Consommation foncière de 2007 à 2018  
Commune : GRANCHAIN


- Commune déléguée concernée
- Limites communales des communes déléguées de Mesnil-en-Ouche
- Consommation foncière de 2007 à 2018 à vocation d'équipement :
- En densification
- Consommation foncière de 2007 à 2018 à vocation d'habitat :
- En densification
- En extension
- Consommation foncière de 2007 à 2018 à vocation économique :
- En densification
- En extension




Consommation foncière de 2007 à 2018  
Commune : GRANCHAIN


 Limites communales

Consommation foncière de 2007 à 2018 à vocation d'équipement :


 En densification


Consommation foncière de 2007 à 2018 à vocation d'habitat :

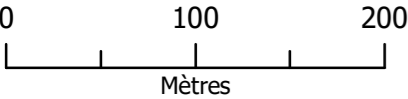
 En densification

 En extension

Consommation foncière de 2007 à 2018 à vocation économique :

 En densification


 En extension




Consommation foncière de 2007 à 2018  
Commune : GRANCHAIN


 Limites communales

Consommation foncière de 2007 à 2018 à vocation  
d'équipement :

 En densification


Consommation foncière de 2007 à 2018 à vocation  
d'habitat :

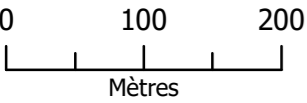
 En densification

 En extension

Consommation foncière de 2007 à 2018 à vocation  
économique :

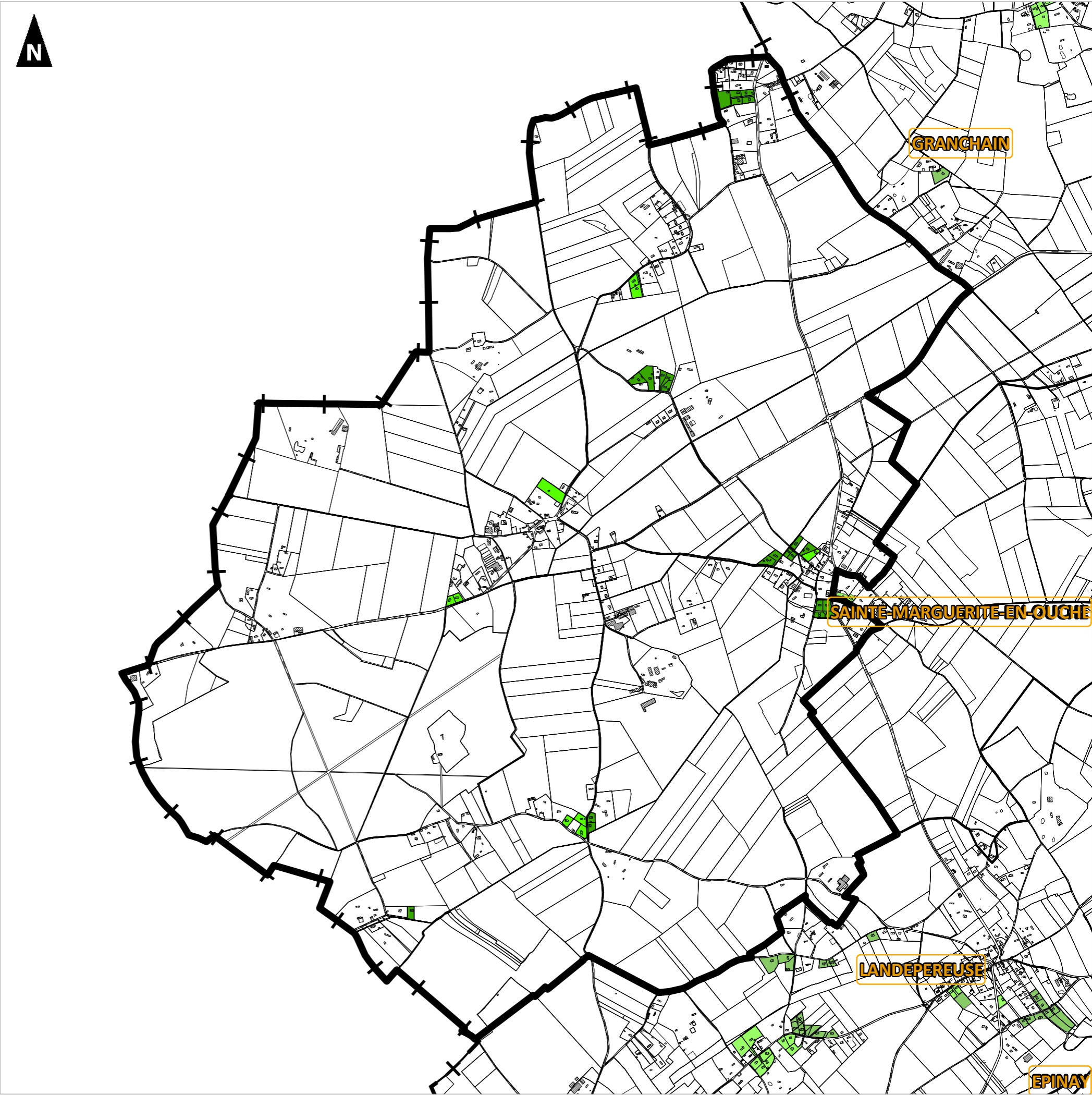
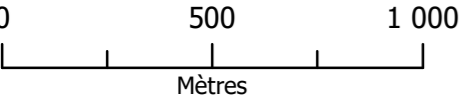
 En densification

 En extension




Consommation foncière de 2007 à 2018  
Commune : JONQUERETS-DE-LIVET


- Commune déléguée concernée
- Limites communales des communes déléguées de Mesnil-en-Ouche
- Consommation foncière de 2007 à 2018 à vocation d'équipement :
- En densification
- Consommation foncière de 2007 à 2018 à vocation d'habitat :
- En densification
- En extension
- Consommation foncière de 2007 à 2018 à vocation économique :
- En densification
- En extension




Consommation foncière de 2007 à 2018  
Commune : JONQUERETS-DE-LIVET


 Limites communales

Consommation foncière de 2007 à 2018 à vocation  
d'équipement :


 En densification


Consommation foncière de 2007 à 2018 à vocation  
d'habitat :

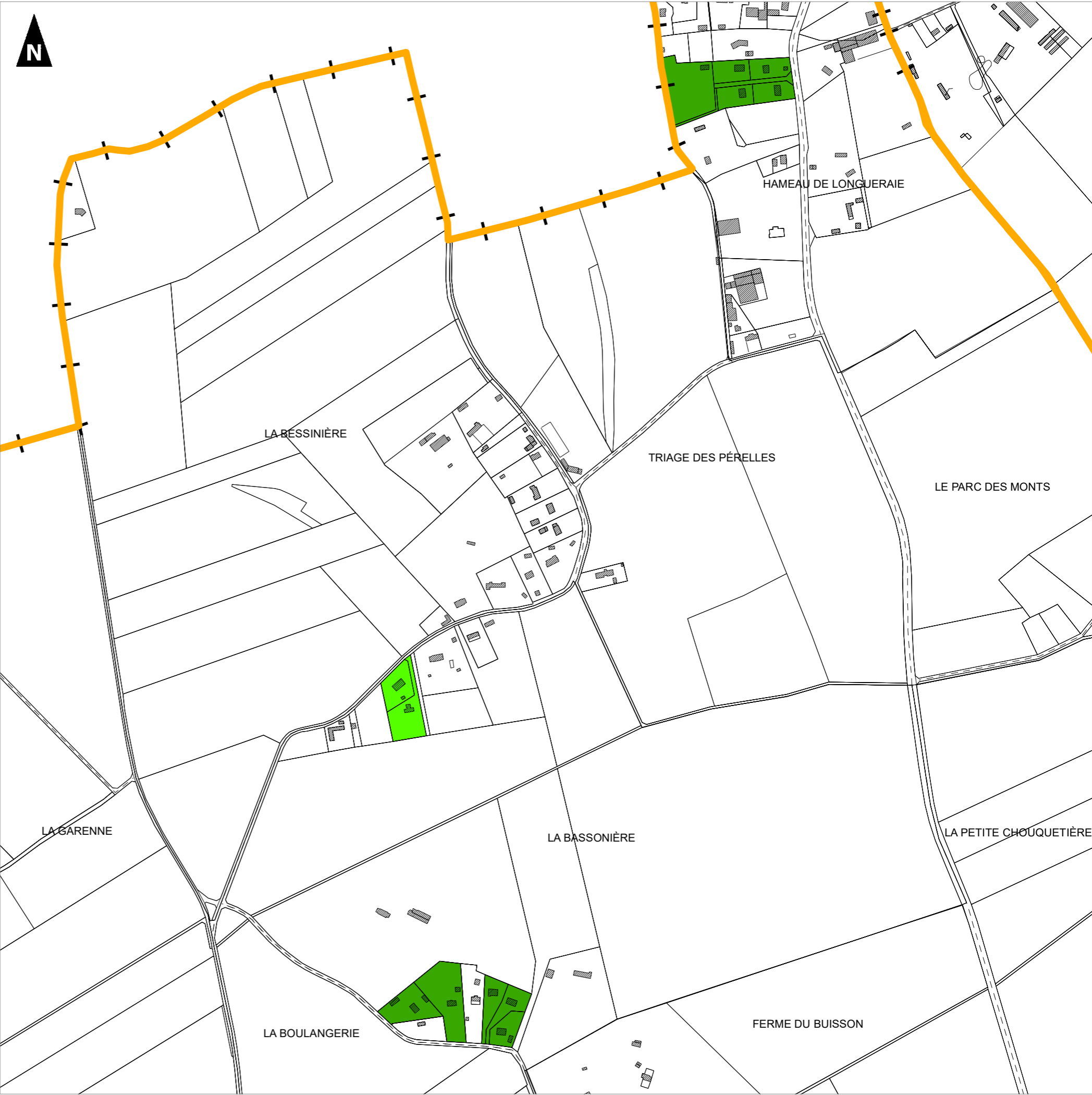
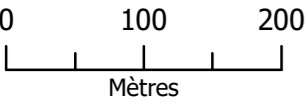
 En densification

 En extension

Consommation foncière de 2007 à 2018 à vocation  
économique :

 En densification


 En extension




Consommation foncière de 2007 à 2018  
Commune : JONQUERETS-DE-LIVET


 Limites communales

Consommation foncière de 2007 à 2018 à vocation  
d'équipement :


 En densification


Consommation foncière de 2007 à 2018 à vocation  
d'habitat :

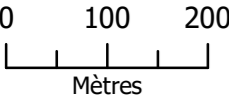
 En densification

 En extension

Consommation foncière de 2007 à 2018 à vocation  
économique :

 En densification

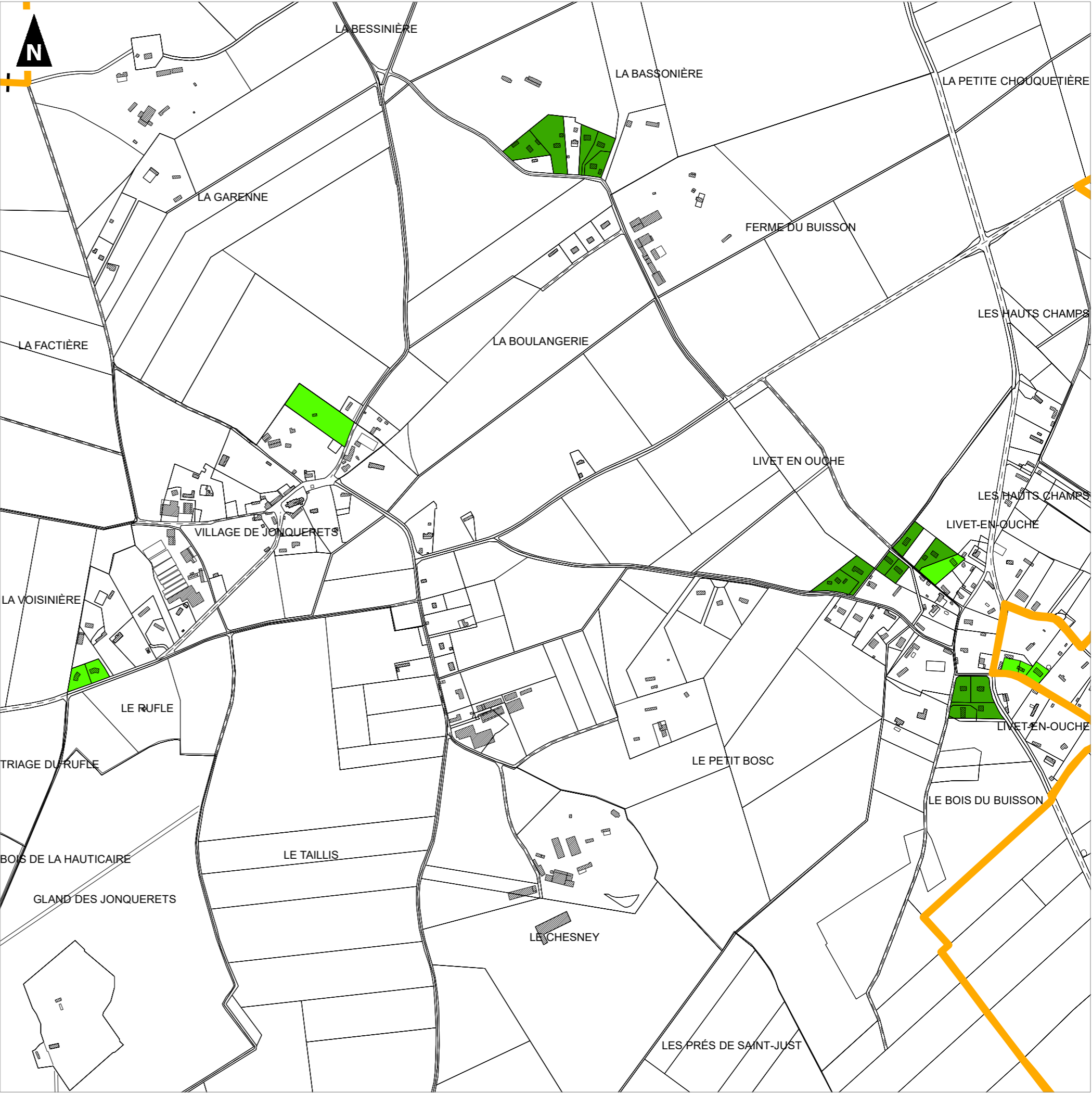
 En extension



1:7 500

(Pour une impression sur format A3 sans réduction de taille)


Réalisation : auddicé urbanisme, 2019  
Source de fond de carte : cadastre.gouv  
Sources de données : auddicé urbanisme, 2019




Consommation foncière de 2007 à 2018  
Commune : JONQUERETS-DE-LIVET


 Limites communales

Consommation foncière de 2007 à 2018 à vocation  
d'équipement :


 En densification


Consommation foncière de 2007 à 2018 à vocation  
d'habitat :

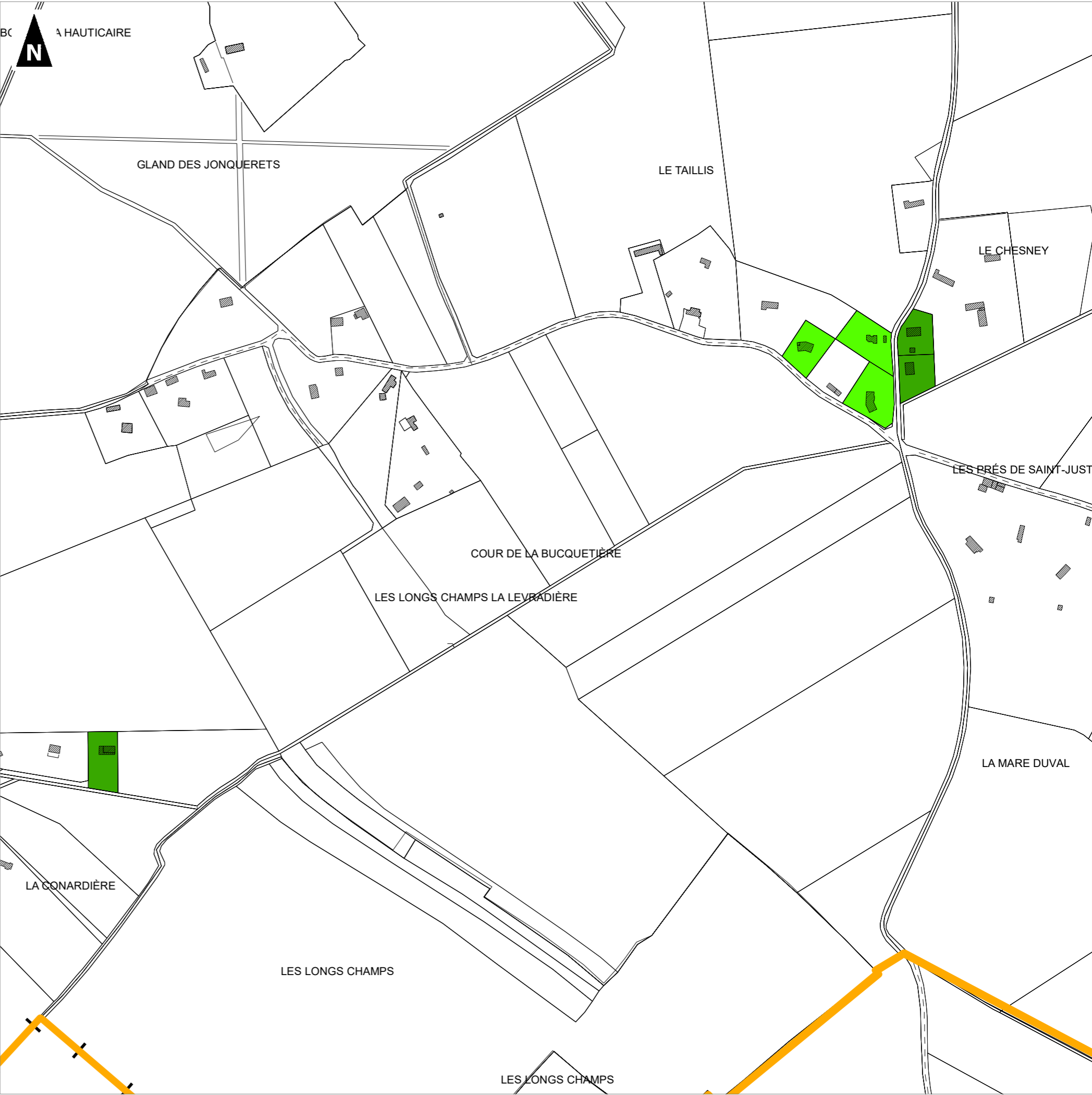
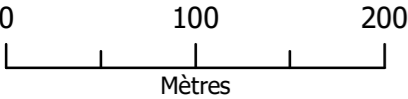
 En densification

 En extension

Consommation foncière de 2007 à 2018 à vocation  
économique :

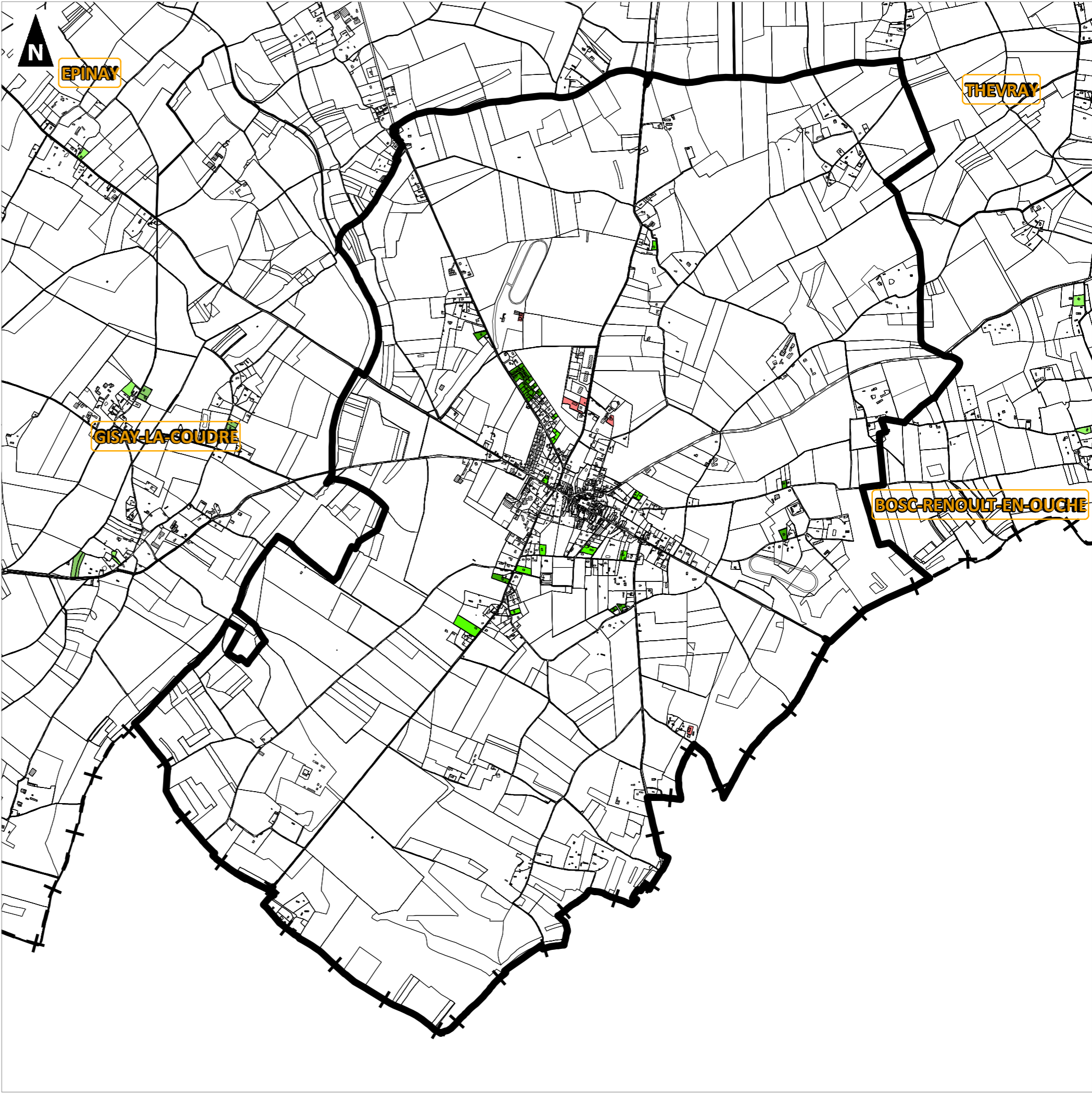
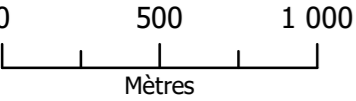
 En densification

 En extension



Consommation foncière de 2007 à 2018  
Commune : LA BARRE-EN-OUCHÉ


- Commune déléguée concernée
- Limites communales des communes déléguées de Mesnil-en-Ouche
- Consommation foncière de 2007 à 2018 à vocation d'équipement :
- En densification
- Consommation foncière de 2007 à 2018 à vocation d'habitat :
- En densification
- En extension
- Consommation foncière de 2007 à 2018 à vocation économique :
- En densification
- En extension




Consommation foncière de 2007 à 2018  
Commune : LA BARRE-EN-OUCHÉ


 Limites communales

Consommation foncière de 2007 à 2018 à vocation d'équipement :


 En densification


Consommation foncière de 2007 à 2018 à vocation d'habitat :

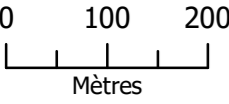
 En densification

 En extension

Consommation foncière de 2007 à 2018 à vocation économique :

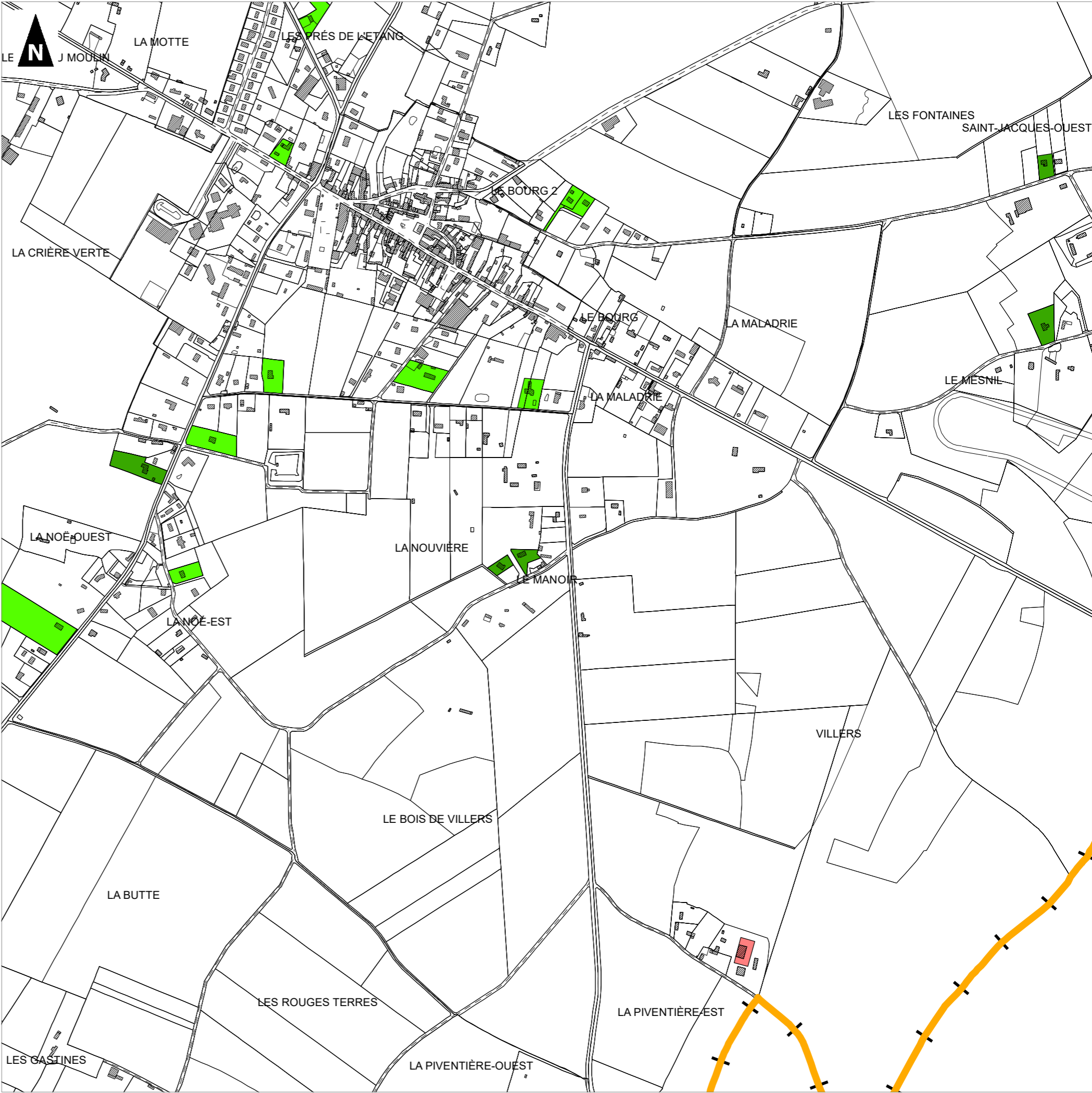
 En densification

 En extension





**1:7 500**  
(Pour une impression sur format A3 sans réduction de taille)


Réalisation : auddicé urbanisme, 2019  
Source de fond de carte : cadastre.gouv  
Sources de données : auddicé urbanisme, 2019




 Limites communales

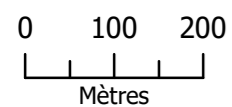
 En densification

 En densification

 En extension

 En densification

 En extension



**1:8 500**  
(Pour une impression sur format A3 sans réduction de taille)

Réalisation : audicé urbanisme, 2019  
Source de fond de carte : cadastre.gouv  
Sources de données : audicé urbanisme, 2019



Consommation foncière de 2007 à 2018  
Commune : LA ROUSSIERE

- Commune déléguée concernée
- Limites communales des communes déléguées de Mesnil-en-Ouche
- Consommation foncière de 2007 à 2018 à vocation d'équipement :

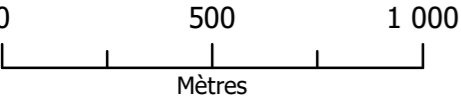
En densification
- Consommation foncière de 2007 à 2018 à vocation d'habitat :

En densification

En extension
- Consommation foncière de 2007 à 2018 à vocation économique :

En densification

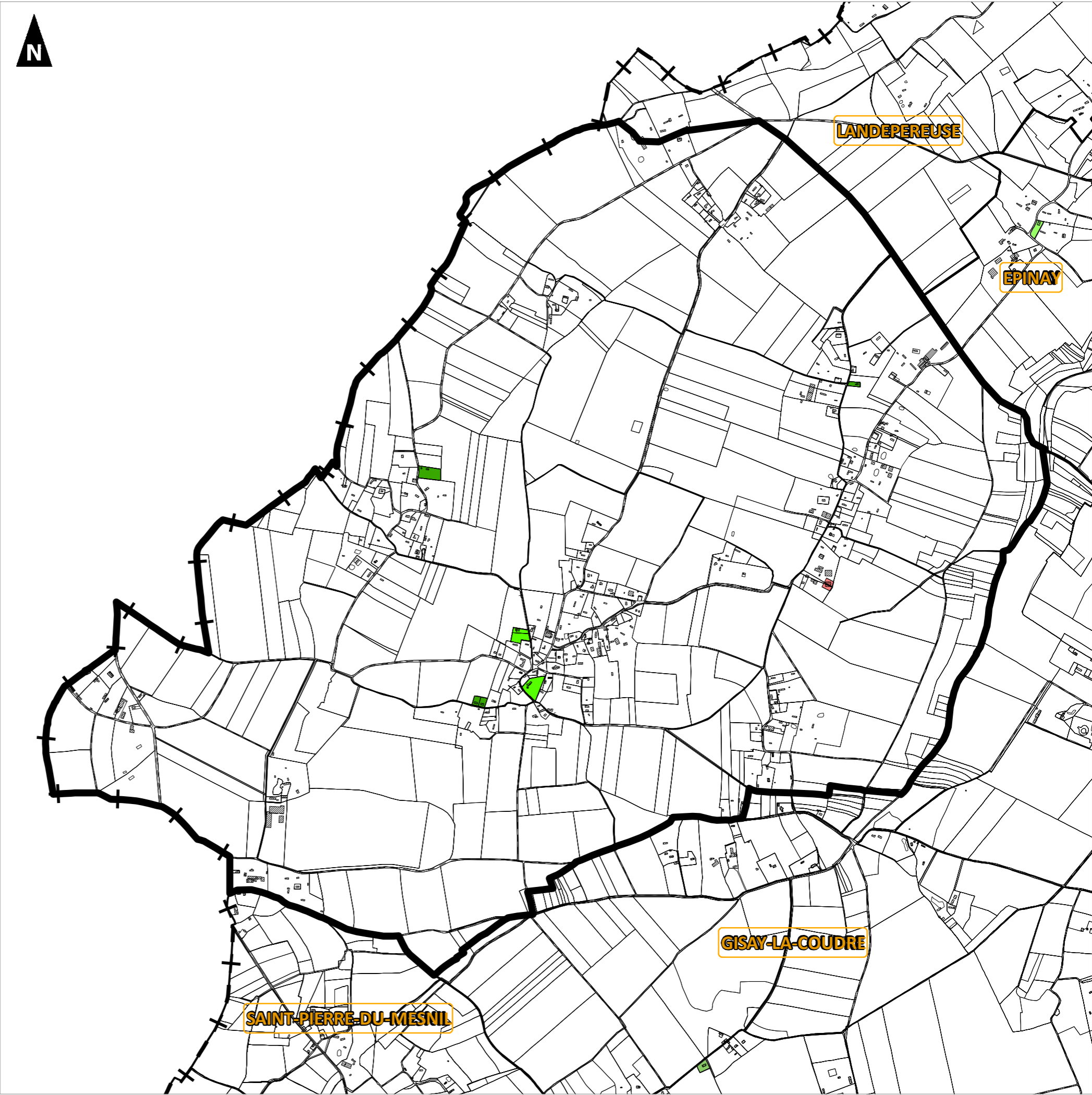
En extension



**1:18 000**  
(Pour une impression sur format A3 sans réduction de taille)




Réalisation : auddicé urbanisme, 2019  
Source de fond de carte : cadastre.gouv  
Sources de données : auddicé urbanisme, 2019




Consommation foncière de 2007 à 2018  
Commune : LA ROUSSIERE


 Limites communales

Consommation foncière de 2007 à 2018 à vocation d'équipement :


 En densification


Consommation foncière de 2007 à 2018 à vocation d'habitat :

 En densification

 En extension

Consommation foncière de 2007 à 2018 à vocation économique :

 En densification

 En extension

0 100 200  
Mètres



**1:7 500**  
(Pour une impression sur format A3 sans réduction de taille)


Réalisation : auddicé urbanisme, 2019  
Source de fond de carte : cadastre.gouv  
Sources de données : auddicé urbanisme, 2019




Consommation foncière de 2007 à 2018  
Commune : LA ROUSSIERE


 Limites communales

Consommation foncière de 2007 à 2018 à vocation  
d'équipement :

 En densification


Consommation foncière de 2007 à 2018 à vocation  
d'habitat :

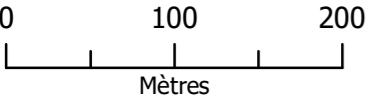
 En densification

 En extension

Consommation foncière de 2007 à 2018 à vocation  
économique :

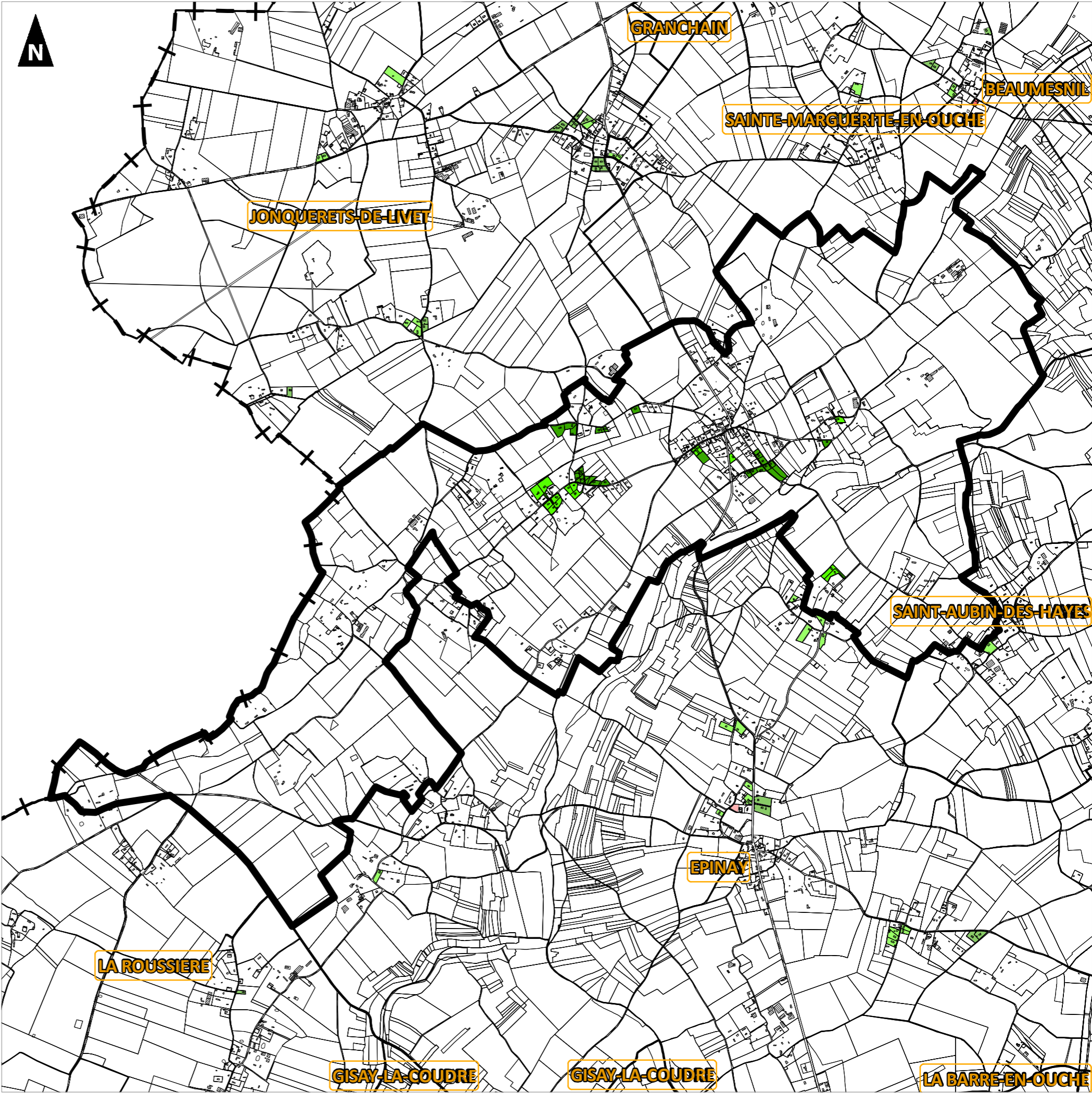
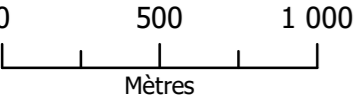
 En densification

 En extension



Consommation foncière de 2007 à 2018  
Commune : LANDEPEREUSE

- Commune déléguée concernée
- Limites communales des communes déléguées de Mesnil-en-Ouche
- Consommation foncière de 2007 à 2018 à vocation d'équipement :
- En densification
- Consommation foncière de 2007 à 2018 à vocation d'habitat :
- En densification
- En extension
- Consommation foncière de 2007 à 2018 à vocation économique :
- En densification
- En extension



Consommation foncière de 2007 à 2018  
Commune : LANDEPEREUSE

Limites communales

**Consommation foncière de 2007 à 2018 à vocation d'équipement :**  

En densification

**Consommation foncière de 2007 à 2018 à vocation d'habitat :**  

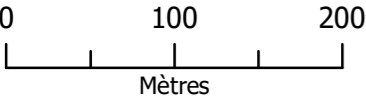
En densification

En extension

**Consommation foncière de 2007 à 2018 à vocation économique :**  

En densification

En extension



Consommation foncière de 2007 à 2018  
Commune : LANDEPEREUSE

Limites communales

Consommation foncière de 2007 à 2018 à vocation d'équipement :

En densification

Consommation foncière de 2007 à 2018 à vocation d'habitat :

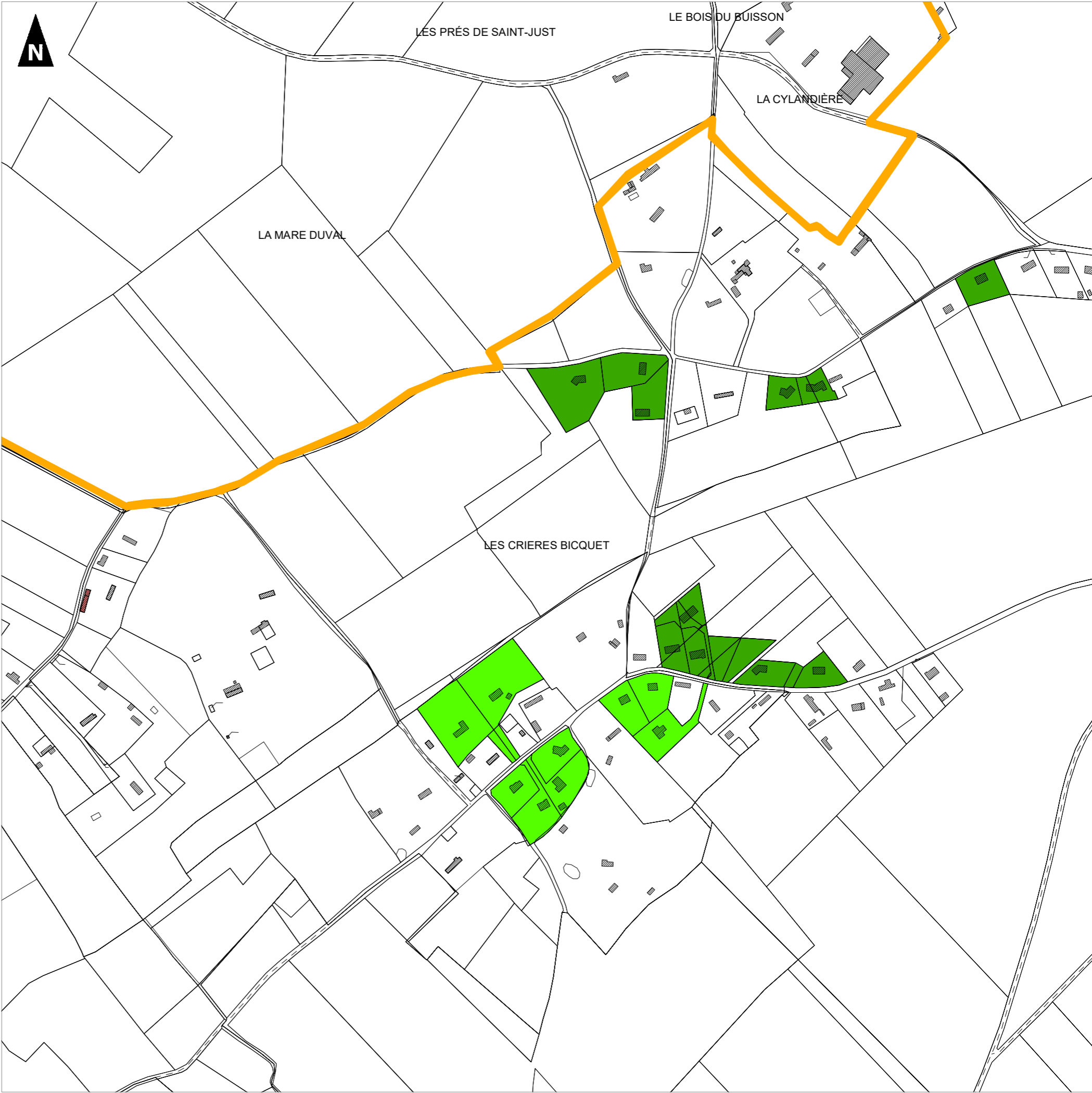
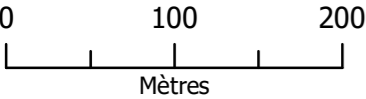
En densification

En extension

Consommation foncière de 2007 à 2018 à vocation économique :

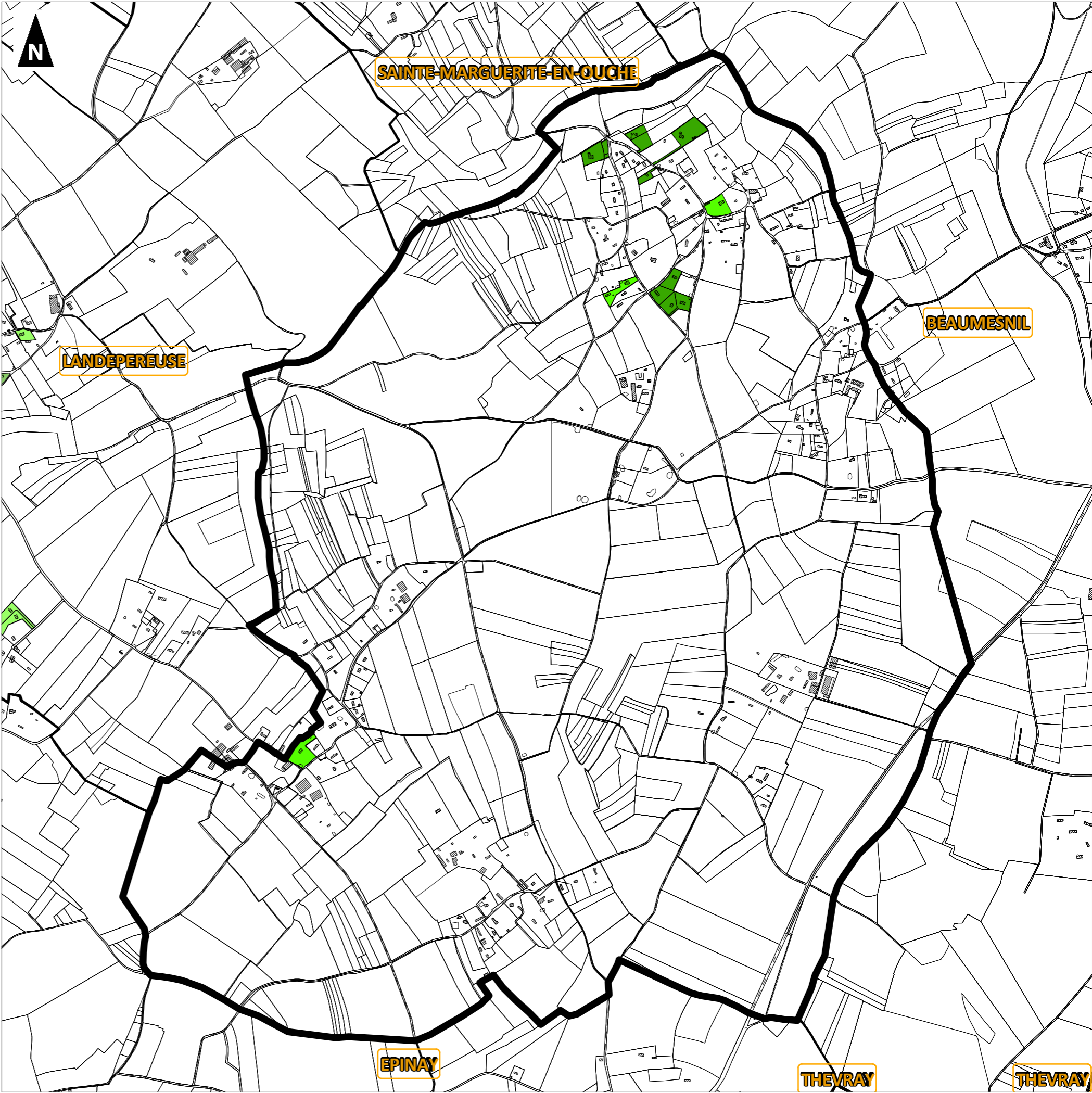
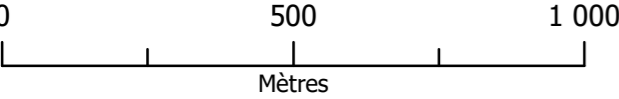
En densification

En extension



Consommation foncière de 2007 à 2018  
Commune : SAINT-AUBIN-DES-HAYES


- Commune déléguée concernée
- Limites communales des communes déléguées de Mesnil-en-Ouche
- Consommation foncière de 2007 à 2018 à vocation d'équipement :
- En densification
- Consommation foncière de 2007 à 2018 à vocation d'habitat :
- En densification
- En extension
- Consommation foncière de 2007 à 2018 à vocation économique :
- En densification
- En extension




Consommation foncière de 2007 à 2018  
Commune : SAINT-AUBIN-DES-HAYES


 Limites communales

Consommation foncière de 2007 à 2018 à vocation  
d'équipement :

 En densification


Consommation foncière de 2007 à 2018 à vocation  
d'habitat :

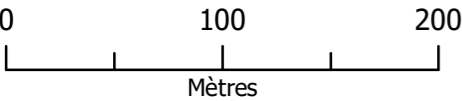
 En densification

 En extension

Consommation foncière de 2007 à 2018 à vocation  
économique :

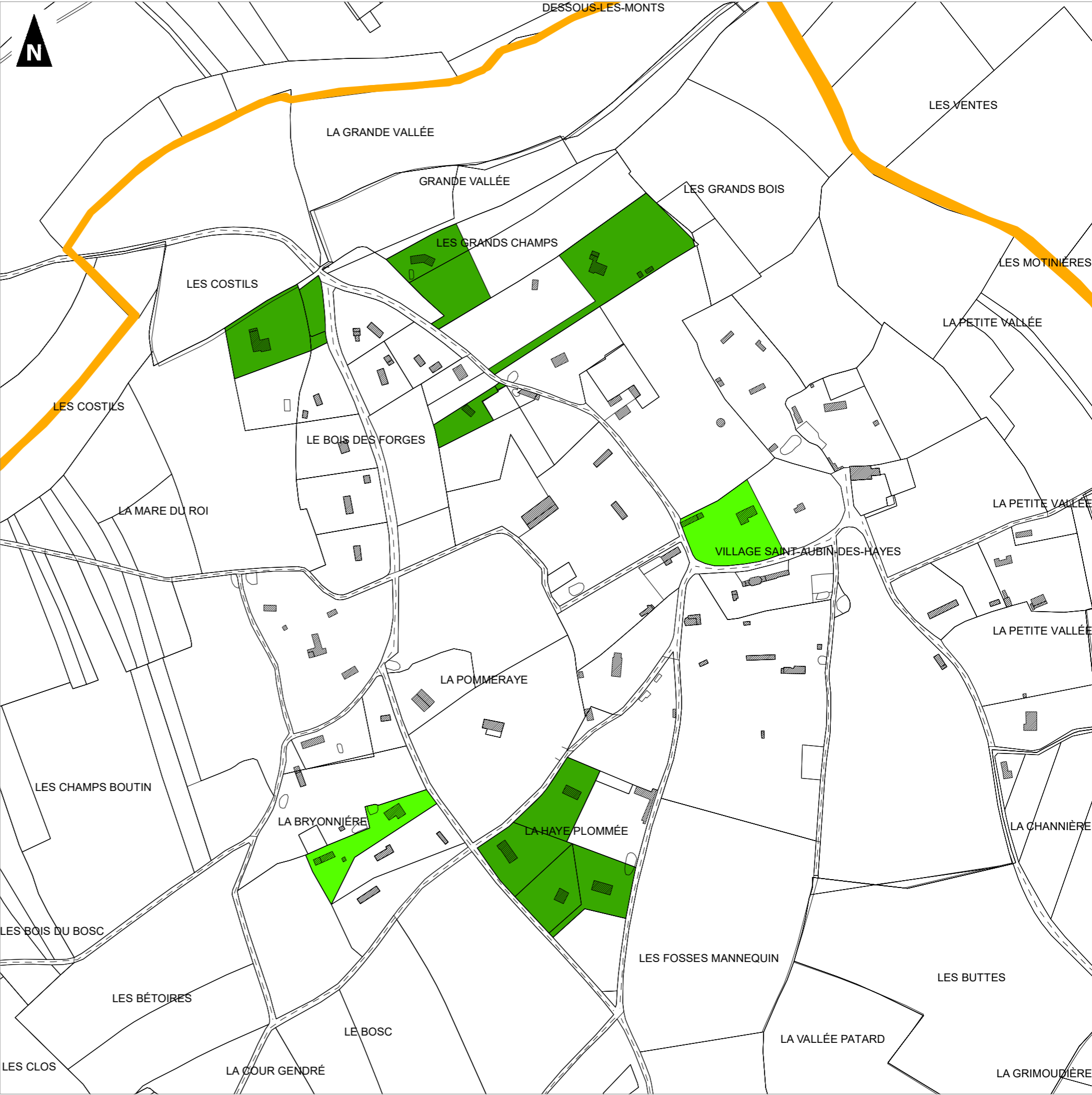
 En densification

 En extension



**1:3 500**  
(Pour une impression sur format A3 sans réduction de taille)

Réalisation : auddicé urbanisme, 2019  
Source de fond de carte : cadastre.gouv  
Sources de données : auddicé urbanisme, 2019



Consommation foncière de 2007 à 2018  
Commune : SAINT-AUBIN-DES-HAYES

Limites communales

Consommation foncière de 2007 à 2018 à vocation d'équipement :

En densification

Consommation foncière de 2007 à 2018 à vocation d'habitat :

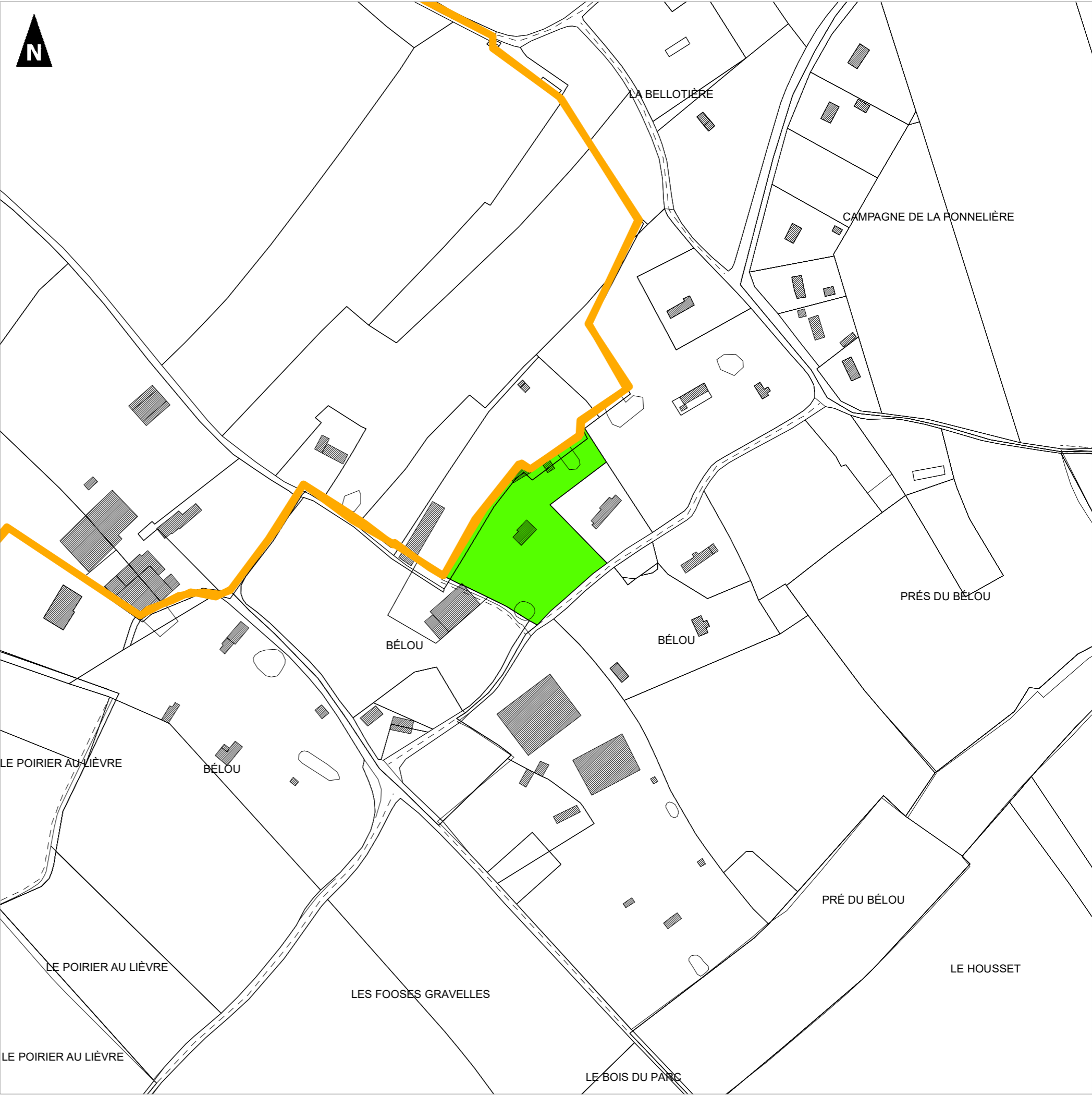
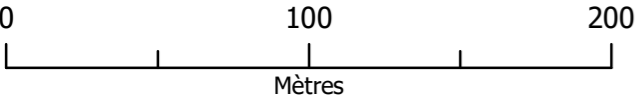
En densification

En extension

Consommation foncière de 2007 à 2018 à vocation économique :

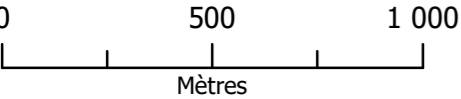
En densification

En extension



Consommation foncière de 2007 à 2018  
Commune : SAINT-AUBIN-LE-GUICHARD


- Commune déléguée concernée
- Limites communales des communes déléguées de Mesnil-en-Ouche
- Consommation foncière de 2007 à 2018 à vocation d'équipement :
- En densification
- Consommation foncière de 2007 à 2018 à vocation d'habitat :
- En densification
- En extension
- Consommation foncière de 2007 à 2018 à vocation économique :
- En densification
- En extension




Consommation foncière de 2007 à 2018  
Commune : SAINT-AUBIN-LE-GUICHARD


 Limites communales

Consommation foncière de 2007 à 2018 à vocation  
d'équipement :


 En densification


Consommation foncière de 2007 à 2018 à vocation  
d'habitat :

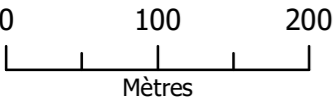
 En densification

 En extension

Consommation foncière de 2007 à 2018 à vocation  
économique :

 En densification

 En extension



**1:5 000**  
(Pour une impression sur format A3 sans réduction de taille)

Réalisation : auddicé urbanisme, 2019  
Source de fond de carte : cadastre.gouv  
Sources de données : auddicé urbanisme, 2019



Consommation foncière de 2007 à 2018  
Commune : SAINT-AUBIN-LE-GUICHARD

Limites communales

Consommation foncière de 2007 à 2018 à vocation d'équipement :

En densification

Consommation foncière de 2007 à 2018 à vocation d'habitat :

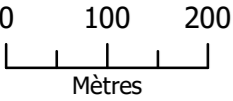
En densification

En extension

Consommation foncière de 2007 à 2018 à vocation économique :

En densification

En extension



Consommation foncière de 2007 à 2018  
Commune : SAINT-PIERRE-DU-MESNIL

- Commune déléguée concernée
- Limites communales des communes déléguées de Mesnil-en-Ouche
- Consommation foncière de 2007 à 2018 à vocation d'équipement :

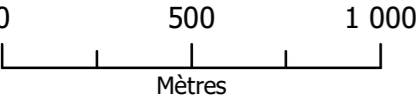
En densification
- Consommation foncière de 2007 à 2018 à vocation d'habitat :

En densification

En extension
- Consommation foncière de 2007 à 2018 à vocation économique :

En densification

En extension



Consommation foncière de 2007 à 2018  
Commune : SAINT-PIERRE-DU-MESNIL

Limites communales

Consommation foncière de 2007 à 2018 à vocation d'équipement :

En densification

Consommation foncière de 2007 à 2018 à vocation d'habitat :

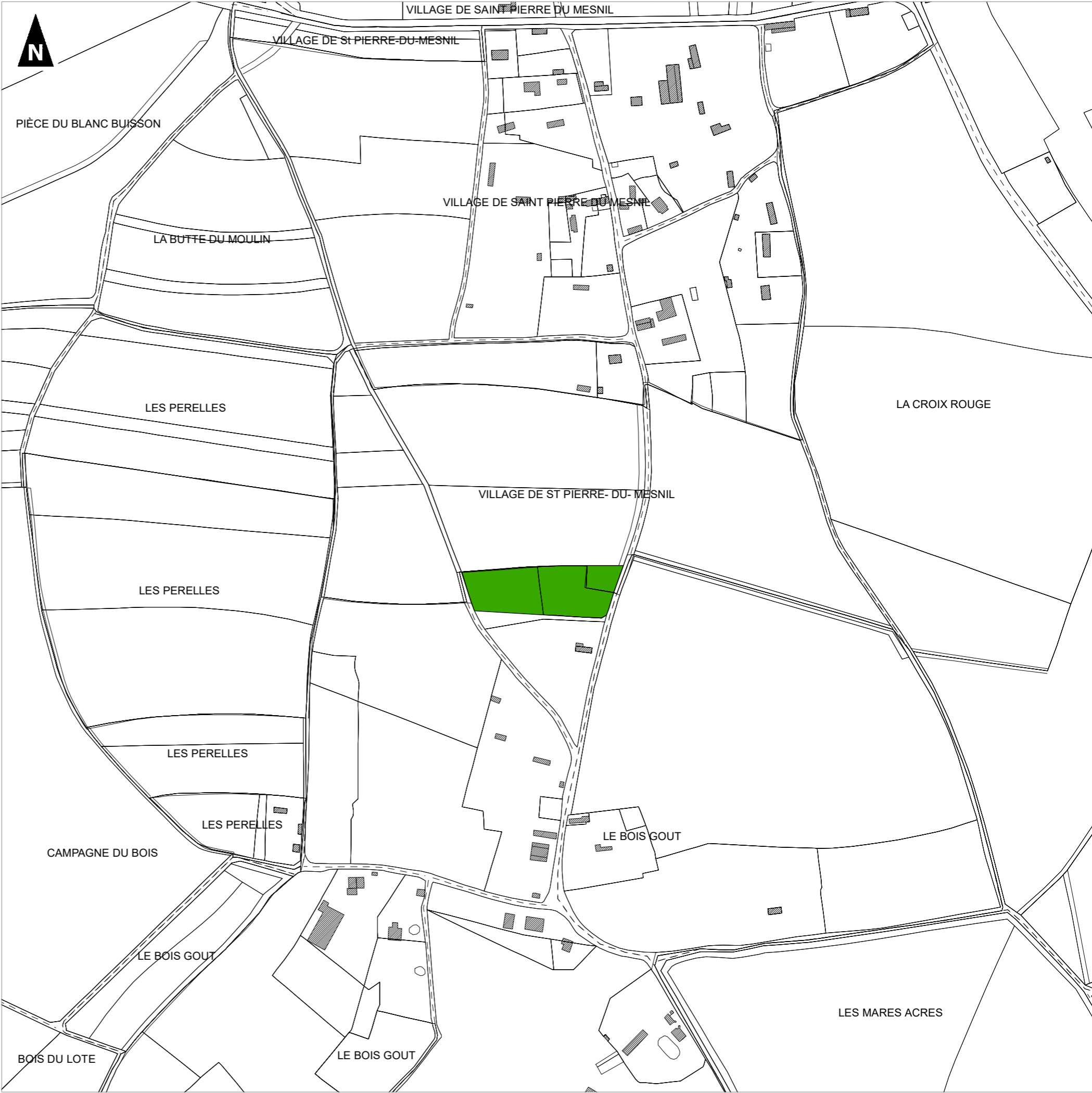
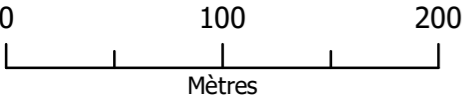
En densification

En extension

Consommation foncière de 2007 à 2018 à vocation économique :

En densification

En extension



**Consommation foncière de 2007 à 2018**  
**Commune : Sainte-Marguerite-en-Ouche**

- Commune déléguée concernée
- Limites communales des communes déléguées de Mesnil-en-Ouche
- Consommation foncière de 2007 à 2018 à vocation d'équipement :**

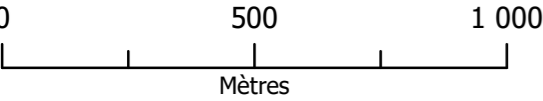
En densification
- Consommation foncière de 2007 à 2018 à vocation d'habitat :**

En densification

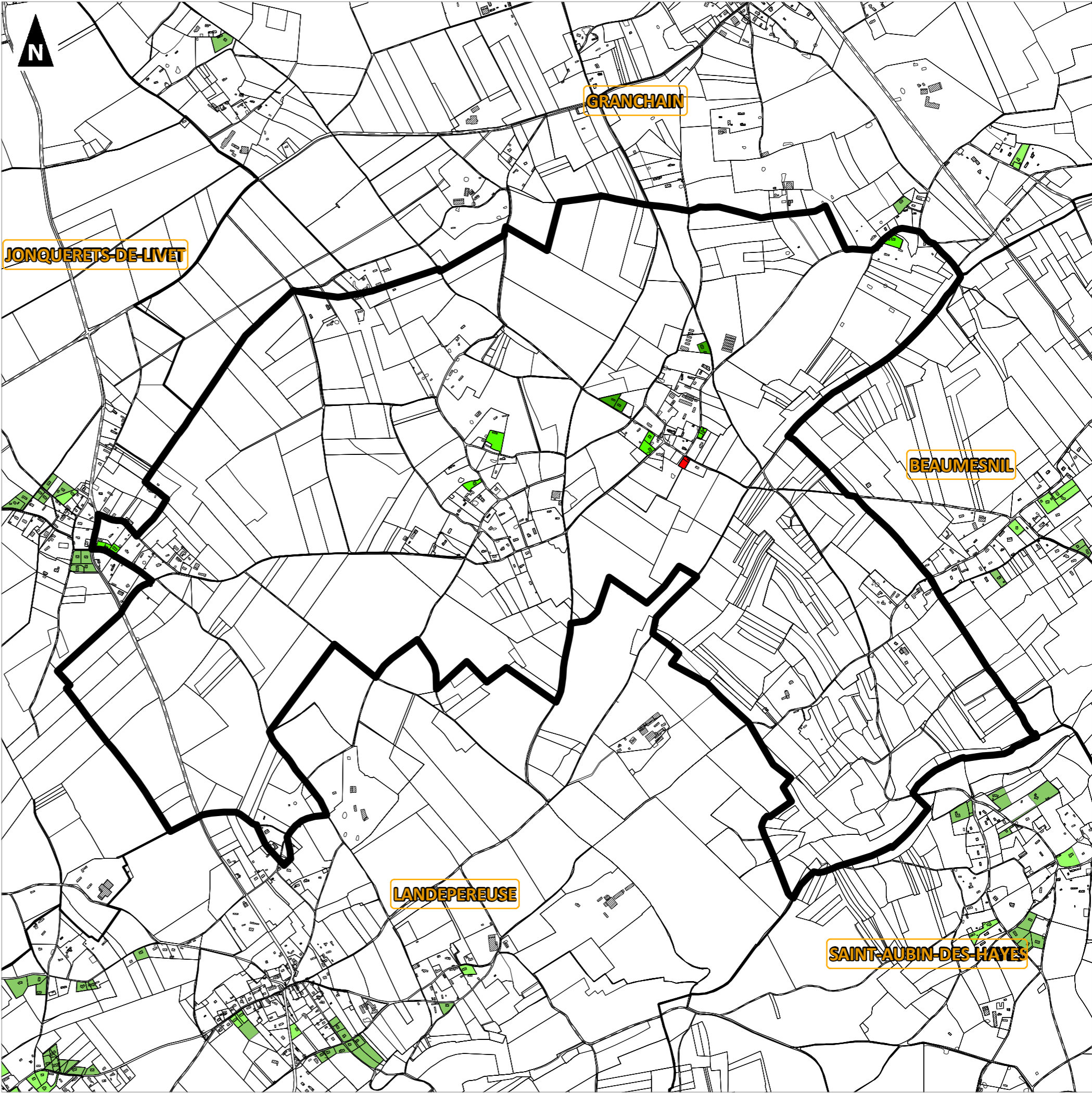
En extension
- Consommation foncière de 2007 à 2018 à vocation économique :**

En densification


En extension



**1:15 000**  
(Pour une impression sur format A3 sans réduction de taille)



**Consommation foncière de 2007 à 2018**  
**Commune : Sainte-Marguerite-en-Ouche**


 Limites communales

**Consommation foncière de 2007 à 2018 à vocation d'équipement :**

 En densification

**Consommation foncière de 2007 à 2018 à vocation d'habitat :**

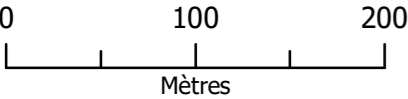
 En densification

 En extension


**Consommation foncière de 2007 à 2018 à vocation économique :**

 En densification


 En extension




**Consommation foncière de 2007 à 2018**  
**Commune : Sainte-Marguerite-en-Ouche**


 Limites communales

**Consommation foncière de 2007 à 2018 à vocation  
d'équipement :**


 En densification


**Consommation foncière de 2007 à 2018 à vocation  
d'habitat :**

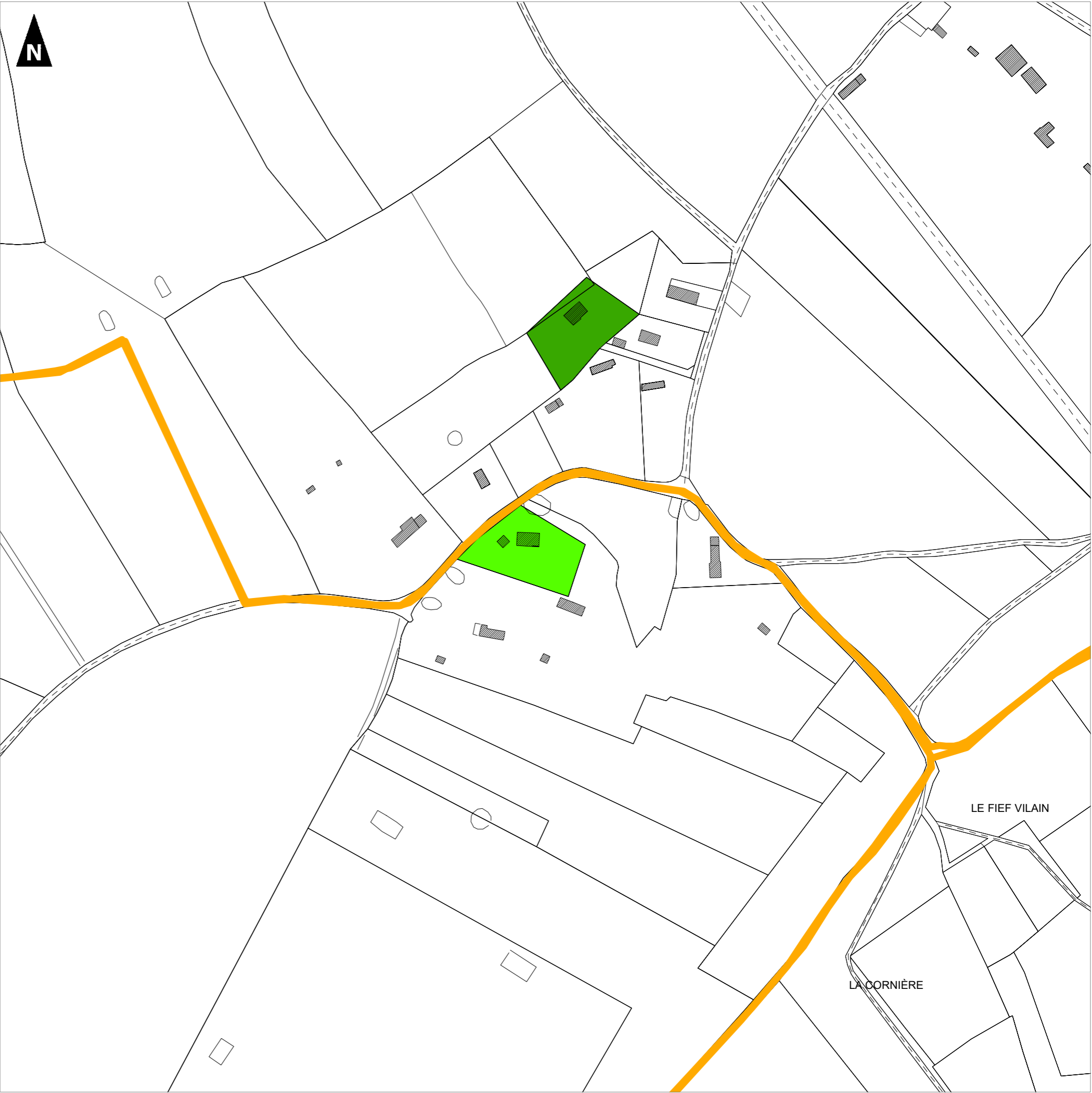
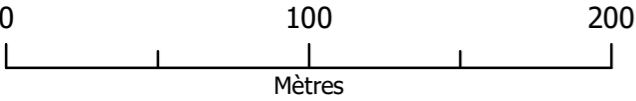
 En densification

 En extension







**Consommation foncière de 2007 à 2018 à vocation  
économique :**

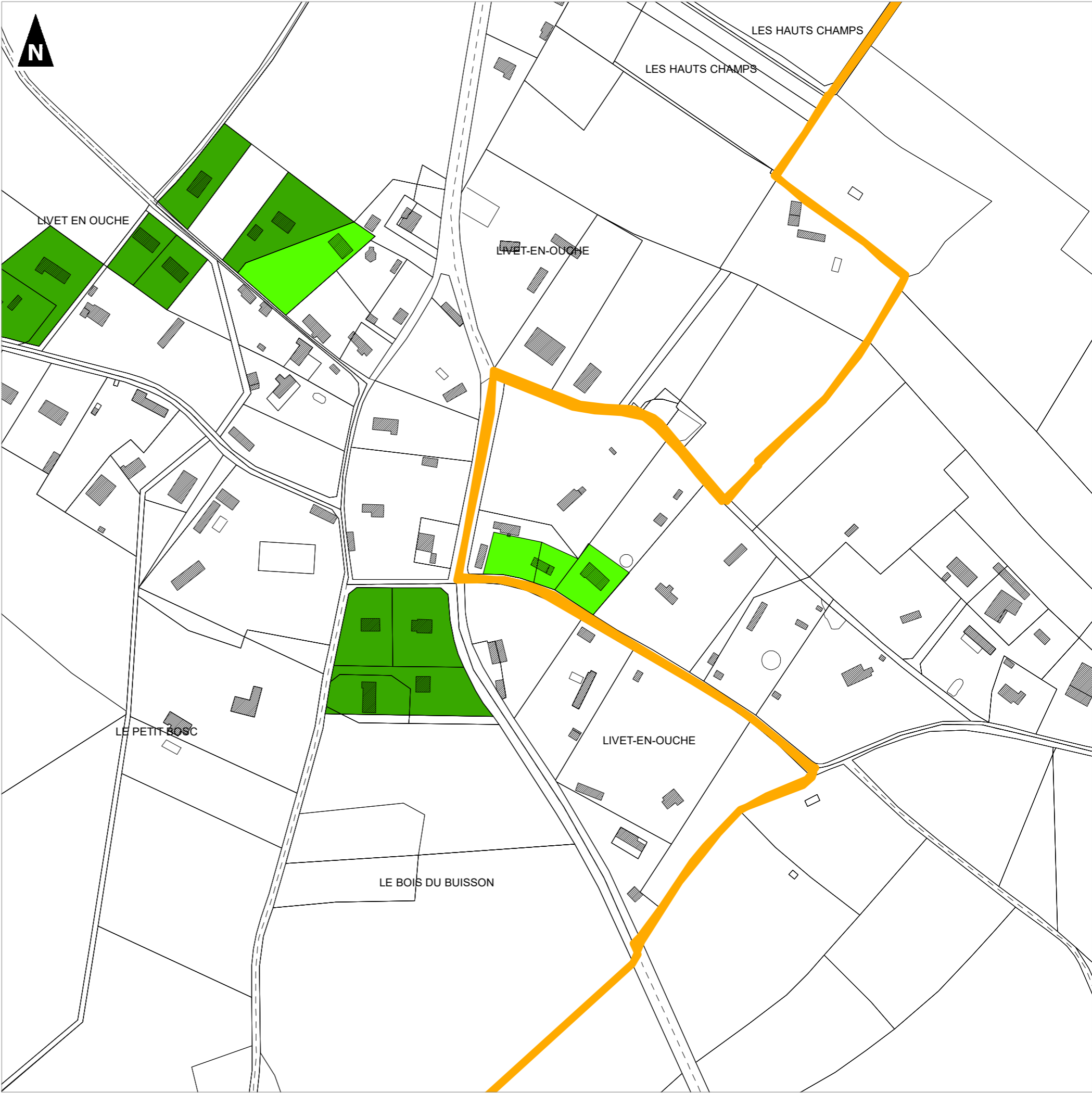
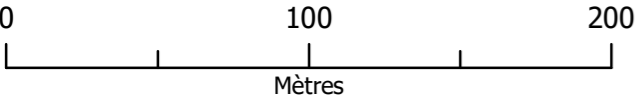
 En densification

 En extension



**Consommation foncière de 2007 à 2018**  
**Commune : Sainte-Marguerite-en-Ouche**

-  Limites communales
- Consommation foncière de 2007 à 2018 à vocation d'équipement :**  
 En densification
- Consommation foncière de 2007 à 2018 à vocation d'habitat :**  
 En densification  
 En extension
- Consommation foncière de 2007 à 2018 à vocation économique :**  
 En densification  
 En extension



Consommation foncière de 2007 à 2018  
Commune : THEVRAY

- Commune déléguée concernée
- Limites communales des communes déléguées de Mesnil-en-Ouche
- Consommation foncière de 2007 à 2018 à vocation d'équipement :

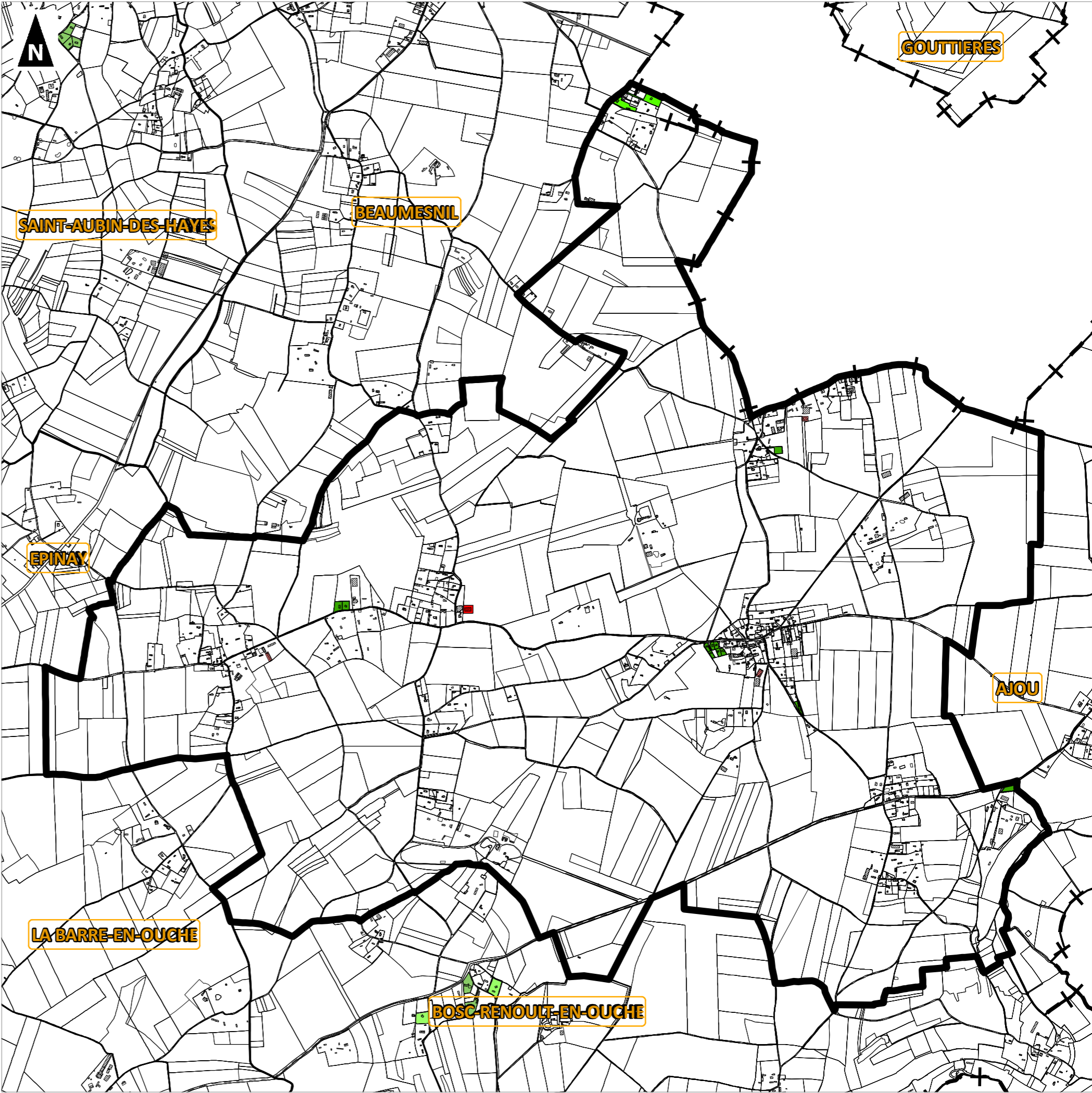
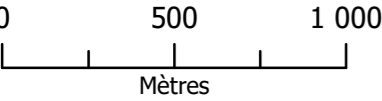
En densification
- Consommation foncière de 2007 à 2018 à vocation d'habitat :

En densification

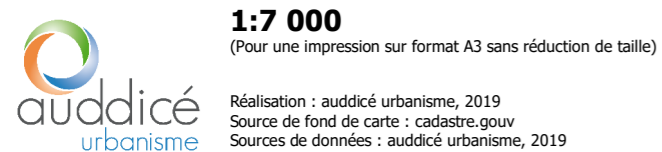
En extension
- Consommation foncière de 2007 à 2018 à vocation économique :

En densification


En extension




 En extension




Consommation foncière de 2007 à 2018  
Commune : THEVRAY


 Limites communales

Consommation foncière de 2007 à 2018 à vocation  
d'équipement :


 En densification


Consommation foncière de 2007 à 2018 à vocation  
d'habitat :

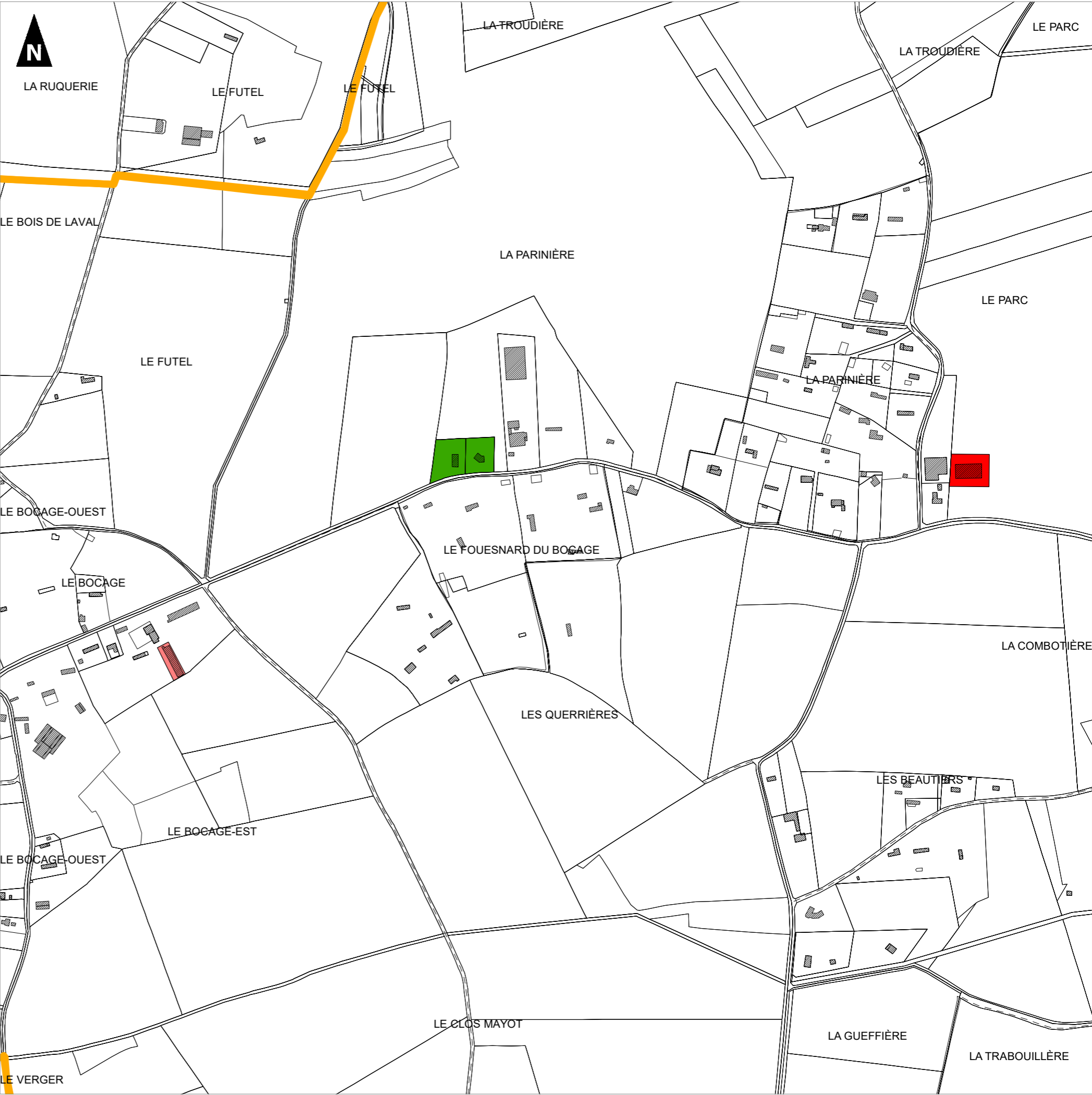
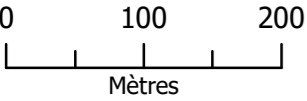
 En densification

 En extension

Consommation foncière de 2007 à 2018 à vocation  
économique :

 En densification


 En extension




Consommation foncière de 2007 à 2018  
Commune : THEVRAY


 Limites communales

Consommation foncière de 2007 à 2018 à vocation  
d'équipement :

 En densification


Consommation foncière de 2007 à 2018 à vocation  
d'habitat :

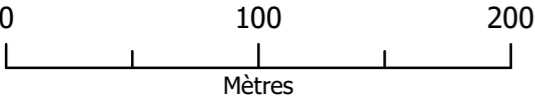
 En densification

 En extension

Consommation foncière de 2007 à 2018 à vocation  
économique :

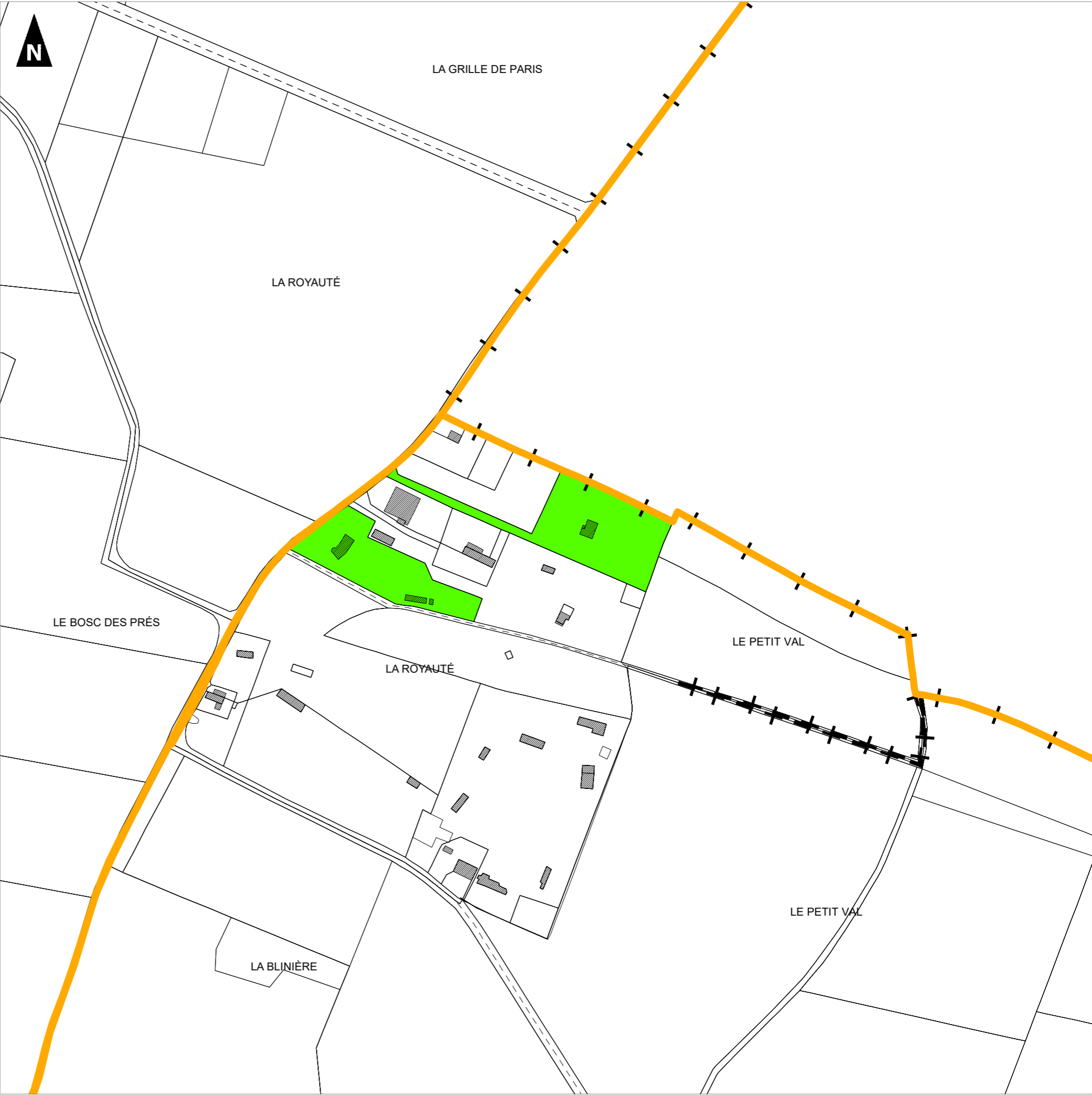
 En densification

 En extension




**1:3 000**  
(Pour une impression sur format A3 sans réduction de taille)


Réalisation : auddicé urbanisme, 2019  
Source de fond de carte : cadastre.gouv  
Sources de données : auddicé urbanisme, 2019



Consommation foncière de 2007 à 2018  
Commune : THEVRAY


 Limites communales

Consommation foncière de 2007 à 2018 à vocation  
d'équipement :


 En densification


Consommation foncière de 2007 à 2018 à vocation  
d'habitat :

 En densification

 En extension

Consommation foncière de 2007 à 2018 à vocation  
économique :

 En densification

 En extension

