

Commune Nouvelle de

MESNIL-EN-OUCHÉ

Plan Local d'Urbanisme



Annexe – Consommation foncière

Vu pour être annexé à la délibération du 30/03/2021
approuvant les dispositions du Plan Local d'Urbanisme.

Fait à Mesnil-en-Ouche,
Le Maire,

ARRÊTÉ LE : 03/12/2019
APPROUVÉ LE : 30/03/2021



Dossier 17092711

30/03/2021

réalisé par



Auddicé Urbanisme
186 Bd François 1er
76600 Le Havre
02 35 46 55 08

Commune Nouvelle de

Mesnil-en-Ouche

Plan Local d'Urbanisme



Consommation foncière de 2007 à 2018
Commune : AJOU

- Commune déléguée concernée
- Limites communales des communes déléguées de Mesnil-en-Ouche
- Consommation foncière de 2007 à 2018 à vocation d'équipement :

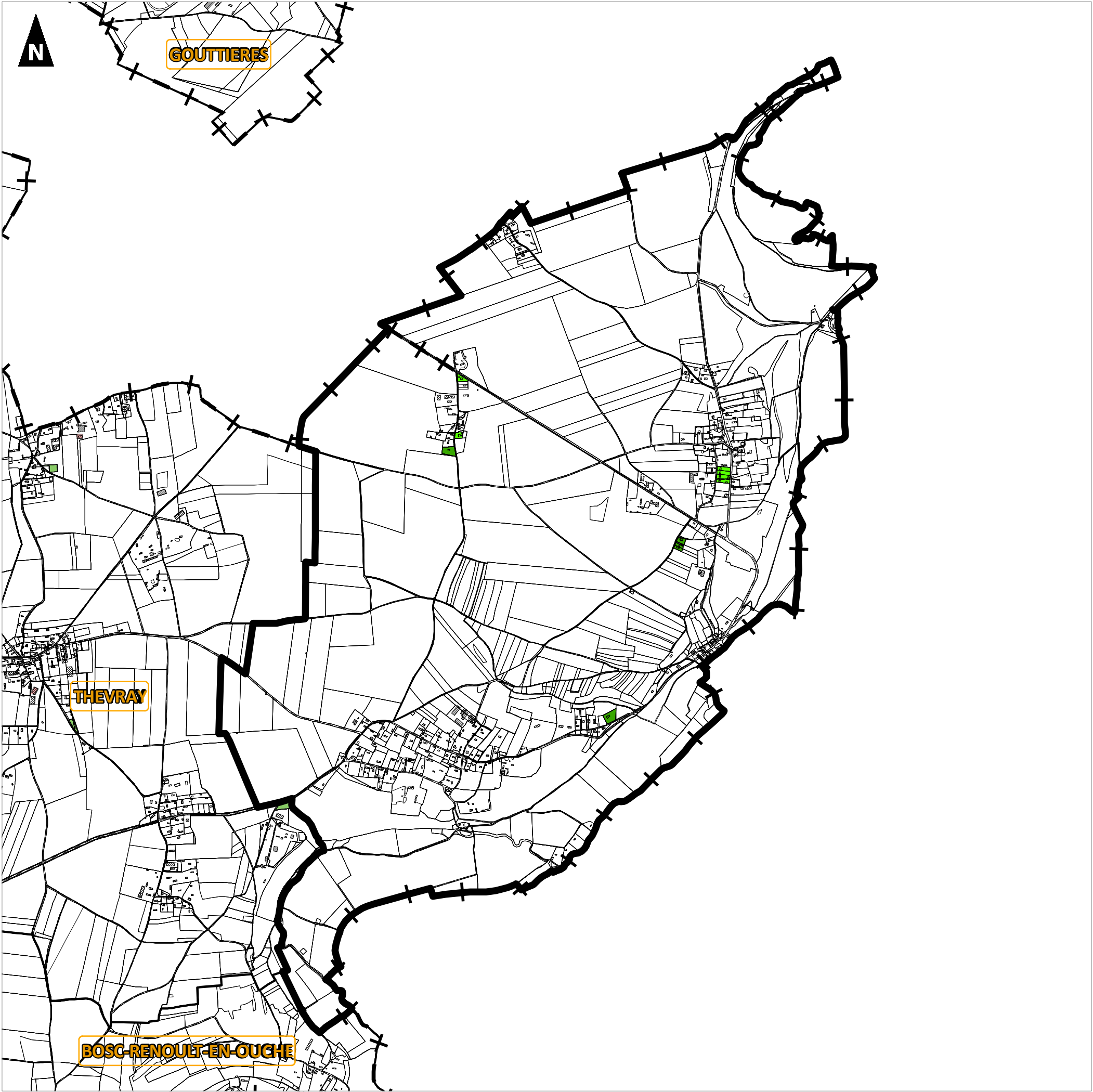
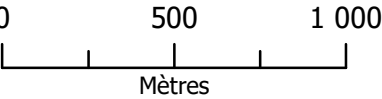
En densification
- Consommation foncière de 2007 à 2018 à vocation d'habitat :

En densification


En extension
- Consommation foncière de 2007 à 2018 à vocation économique :

En densification


En extension




Consommation foncière de 2007 à 2018
Commune : AJOU


 Limites communales

Consommation foncière de 2007 à 2018 à vocation
d'équipement :


 En densification


Consommation foncière de 2007 à 2018 à vocation
d'habitat :

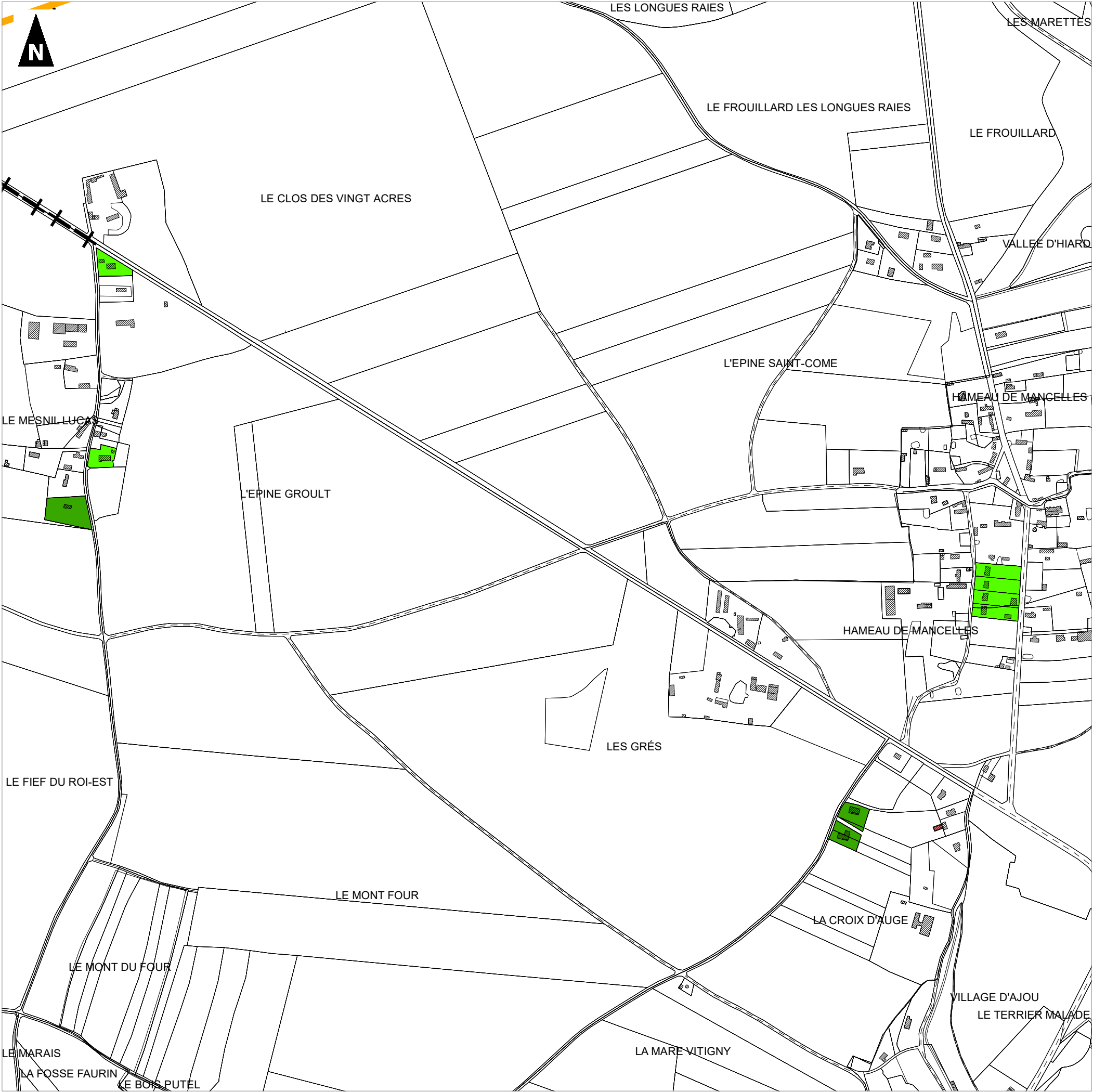
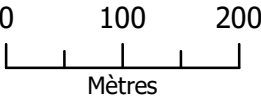
 En densification

 En extension

Consommation foncière de 2007 à 2018 à vocation
économique :

 En densification


 En extension



Consommation foncière de 2007 à 2018
Commune : AJOU


 Limites communales

Consommation foncière de 2007 à 2018 à vocation
d'équipement :


 En densification


Consommation foncière de 2007 à 2018 à vocation
d'habitat :

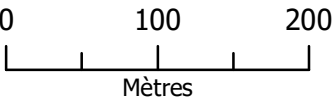
 En densification

 En extension

Consommation foncière de 2007 à 2018 à vocation
économique :

 En densification

 En extension



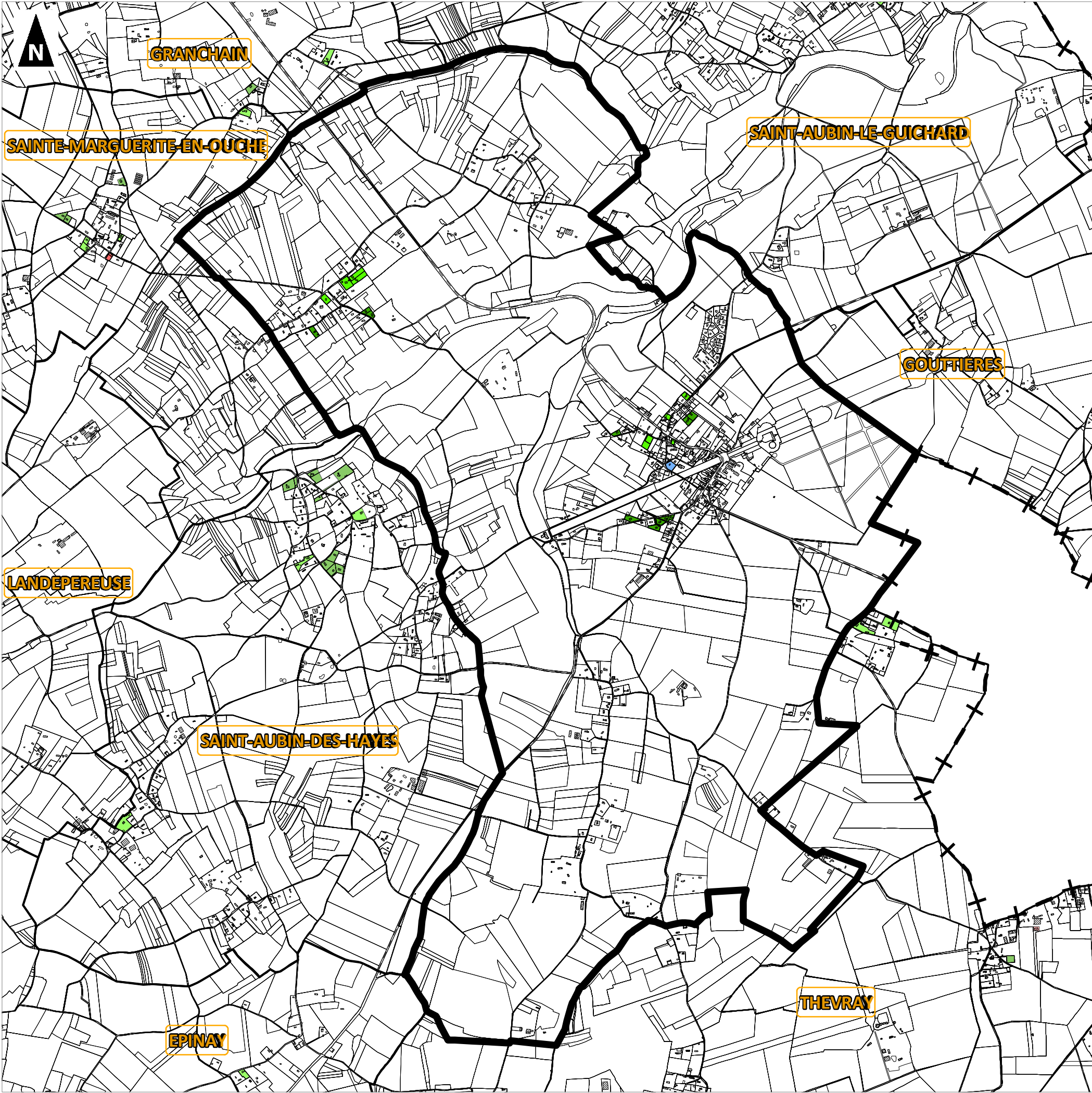
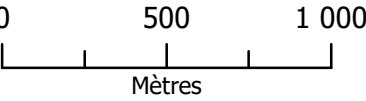
1:5 000
(Pour une impression sur format A3 sans réduction de taille)

Réalisation : auddicé urbanisme, 2019
Source de fond de carte : cadastre.gouv
Sources de données : auddicé urbanisme, 2019



Consommation foncière de 2007 à 2018
Commune : BEAUMESNIL

- Commune déléguée concernée
- Limites communales des communes déléguées de Mesnil-en-Ouche
- Consommation foncière de 2007 à 2018 à vocation d'équipement :
- En densification
- Consommation foncière de 2007 à 2018 à vocation d'habitat :
- En densification
- En extension
- Consommation foncière de 2007 à 2018 à vocation économique :
- En densification
- En extension



Consommation foncière de 2007 à 2018
Commune : BEAUMESNIL

Limites communales

Consommation foncière de 2007 à 2018 à vocation d'équipement :

En densification

Consommation foncière de 2007 à 2018 à vocation d'habitat :

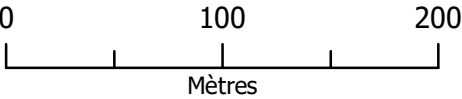
En densification

En extension

Consommation foncière de 2007 à 2018 à vocation économique :

En densification


En extension




Consommation foncière de 2007 à 2018
Commune : BEAUMESNIL


 Limites communales

Consommation foncière de 2007 à 2018 à vocation
d'équipement :

 En densification


Consommation foncière de 2007 à 2018 à vocation
d'habitat :

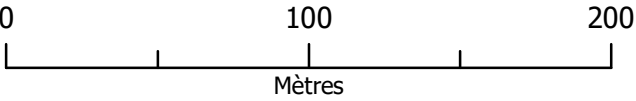
 En densification

 En extension

Consommation foncière de 2007 à 2018 à vocation
économique :

 En densification

 En extension



Consommation foncière de 2007 à 2018
Commune : BOSC-RENOULT-EN-OUCHÉ

- Commune déléguée concernée
- Limites communales des communes déléguées de Mesnil-en-Ouche
- Consommation foncière de 2007 à 2018 à vocation d'équipement :

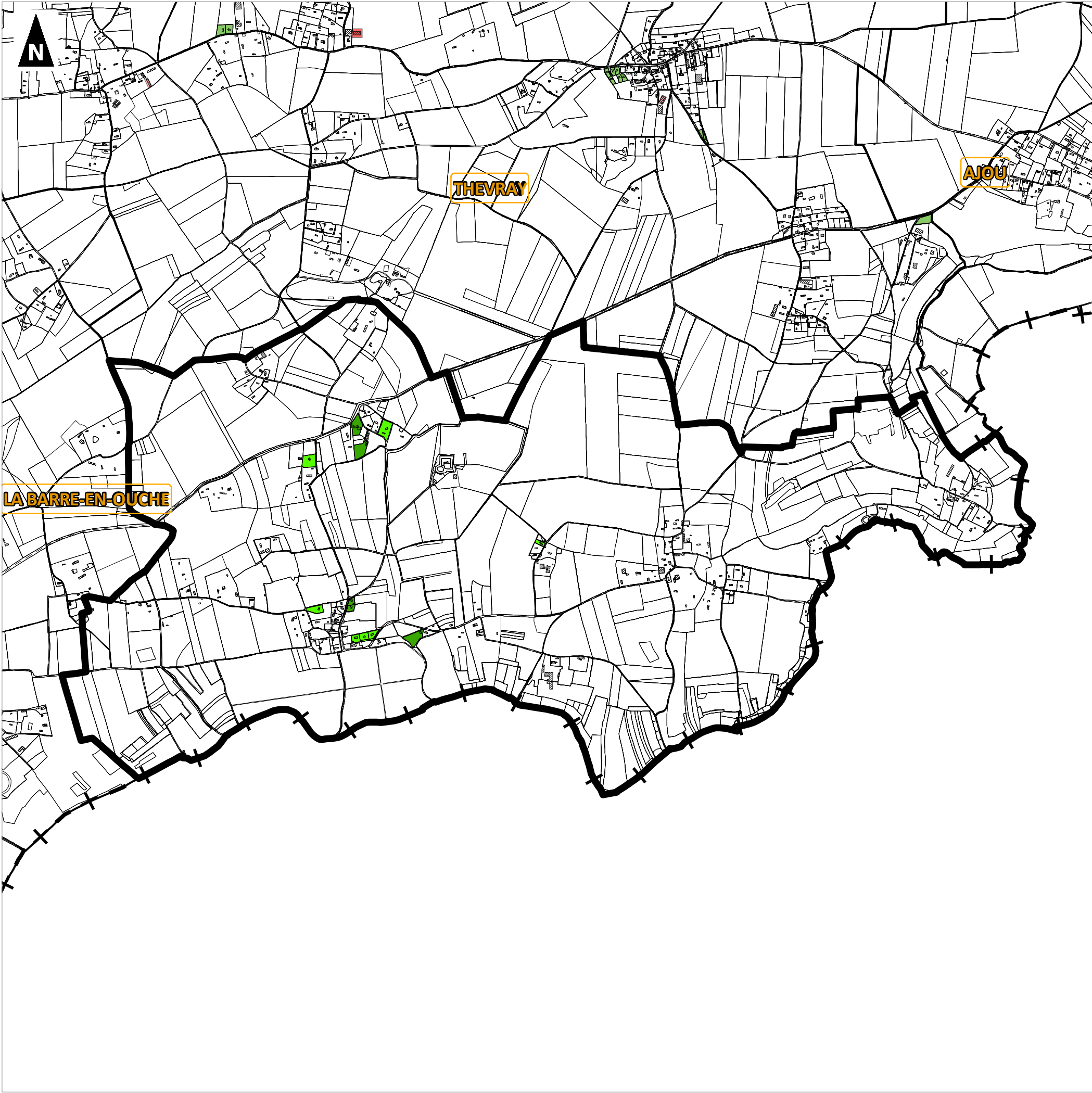
En densification
- Consommation foncière de 2007 à 2018 à vocation d'habitat :

En densification

En extension
- Consommation foncière de 2007 à 2018 à vocation économique :

En densification

En extension



0 500 1 000
Mètres

Consommation foncière de 2007 à 2018
Commune : BOSC-RENOULT-EN-OUCHÉ

Limites communales

Consommation foncière de 2007 à 2018 à vocation d'équipement :

En densification

Consommation foncière de 2007 à 2018 à vocation d'habitat :

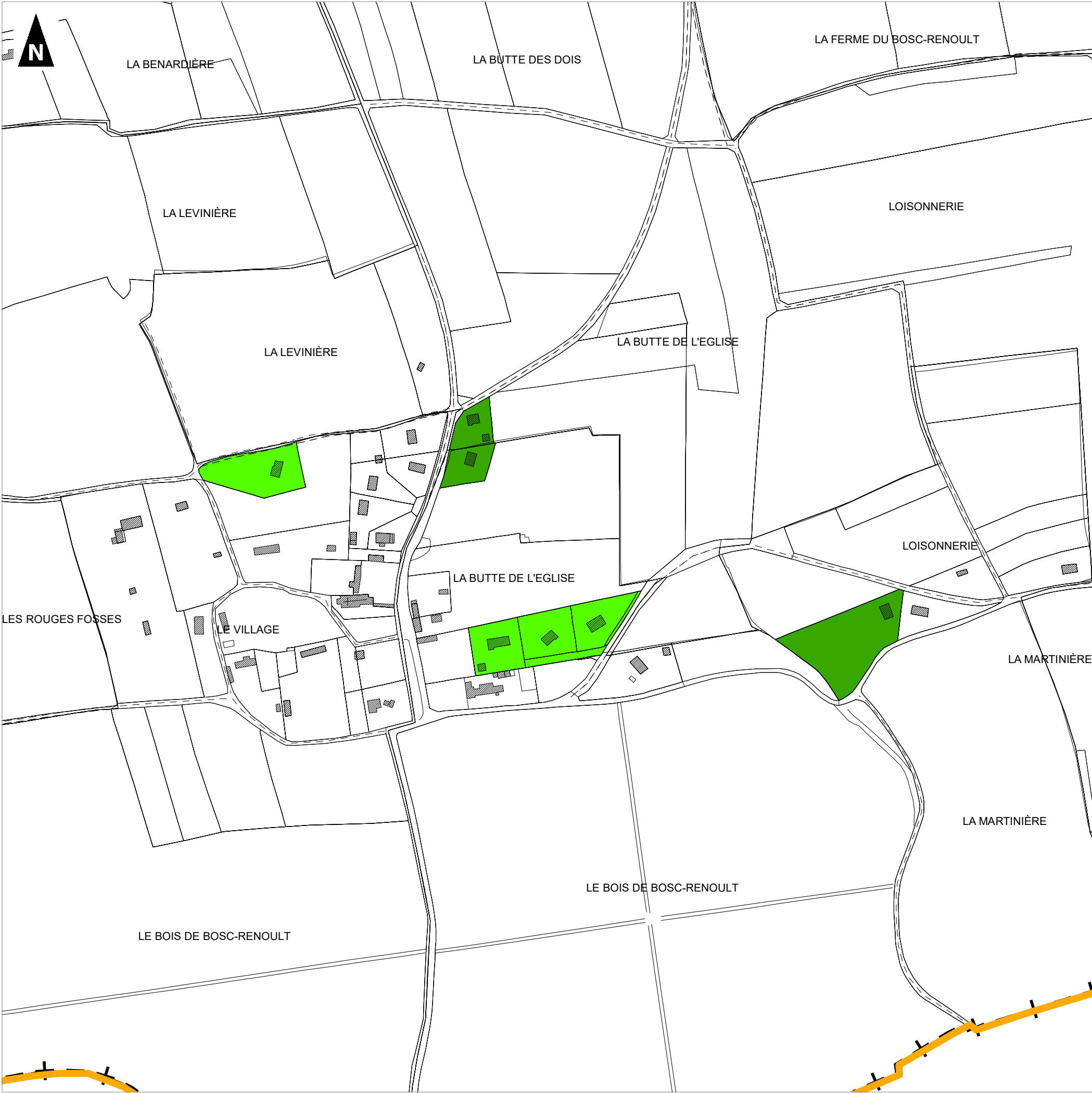
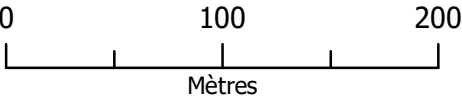
En densification

En extension


Consommation foncière de 2007 à 2018 à vocation économique :

En densification


En extension



Consommation foncière de 2007 à 2018
Commune : BOSC-RENOULT-EN-OUCHÉ


 Limites communales

Consommation foncière de 2007 à 2018 à vocation d'équipement :

 En densification


Consommation foncière de 2007 à 2018 à vocation d'habitat :

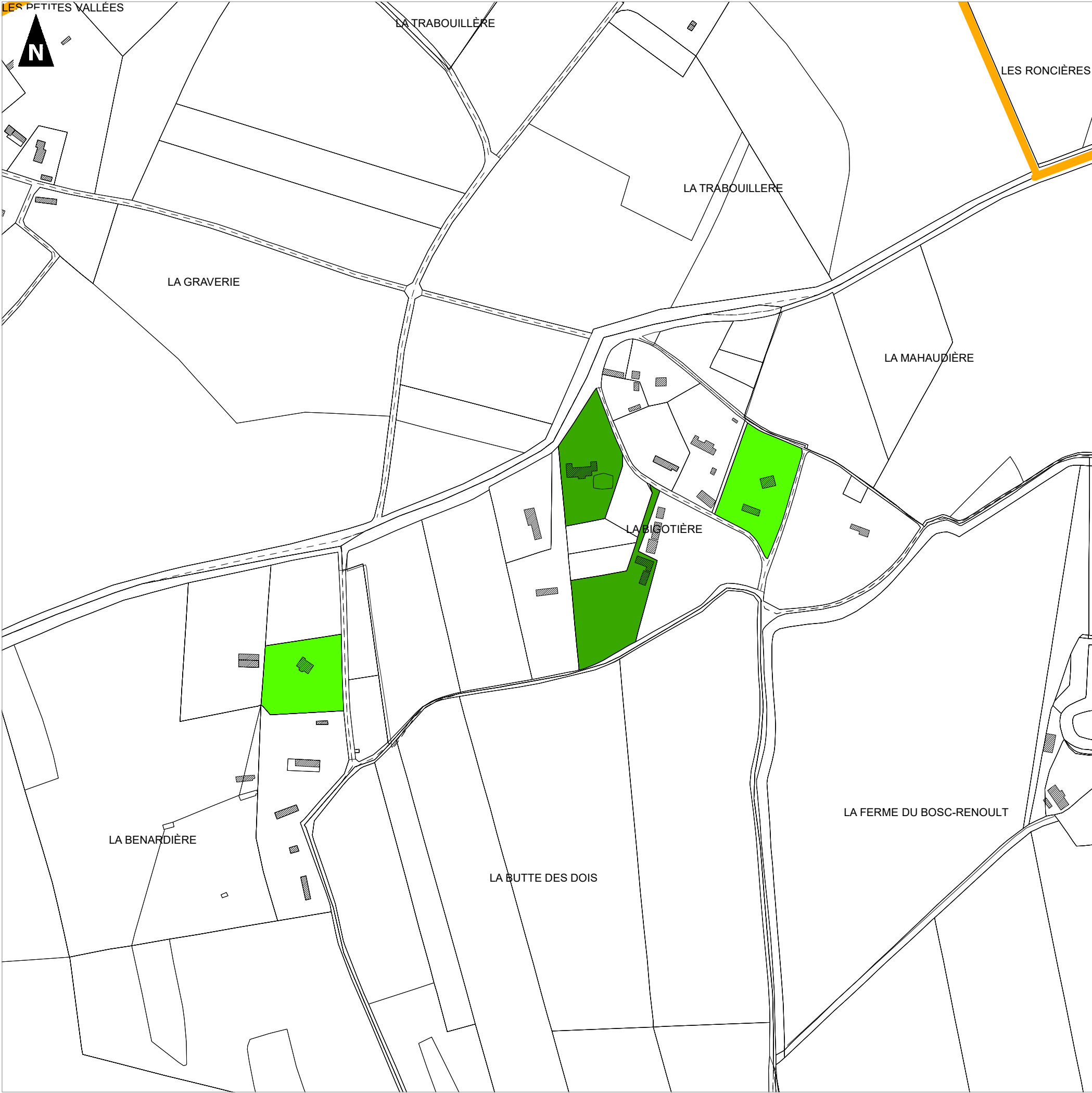
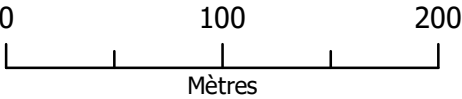
 En densification

 En extension

Consommation foncière de 2007 à 2018 à vocation économique :

 En densification


 En extension




Consommation foncière de 2007 à 2018
Commune : BOSC-RENOULT-EN-OUCHÉ


 Limites communales

Consommation foncière de 2007 à 2018 à vocation
d'équipement :


 En densification


Consommation foncière de 2007 à 2018 à vocation
d'habitat :

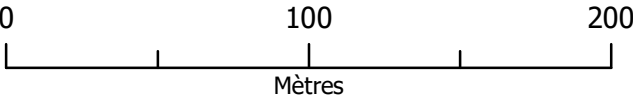
 En densification

 En extension

Consommation foncière de 2007 à 2018 à vocation
économique :

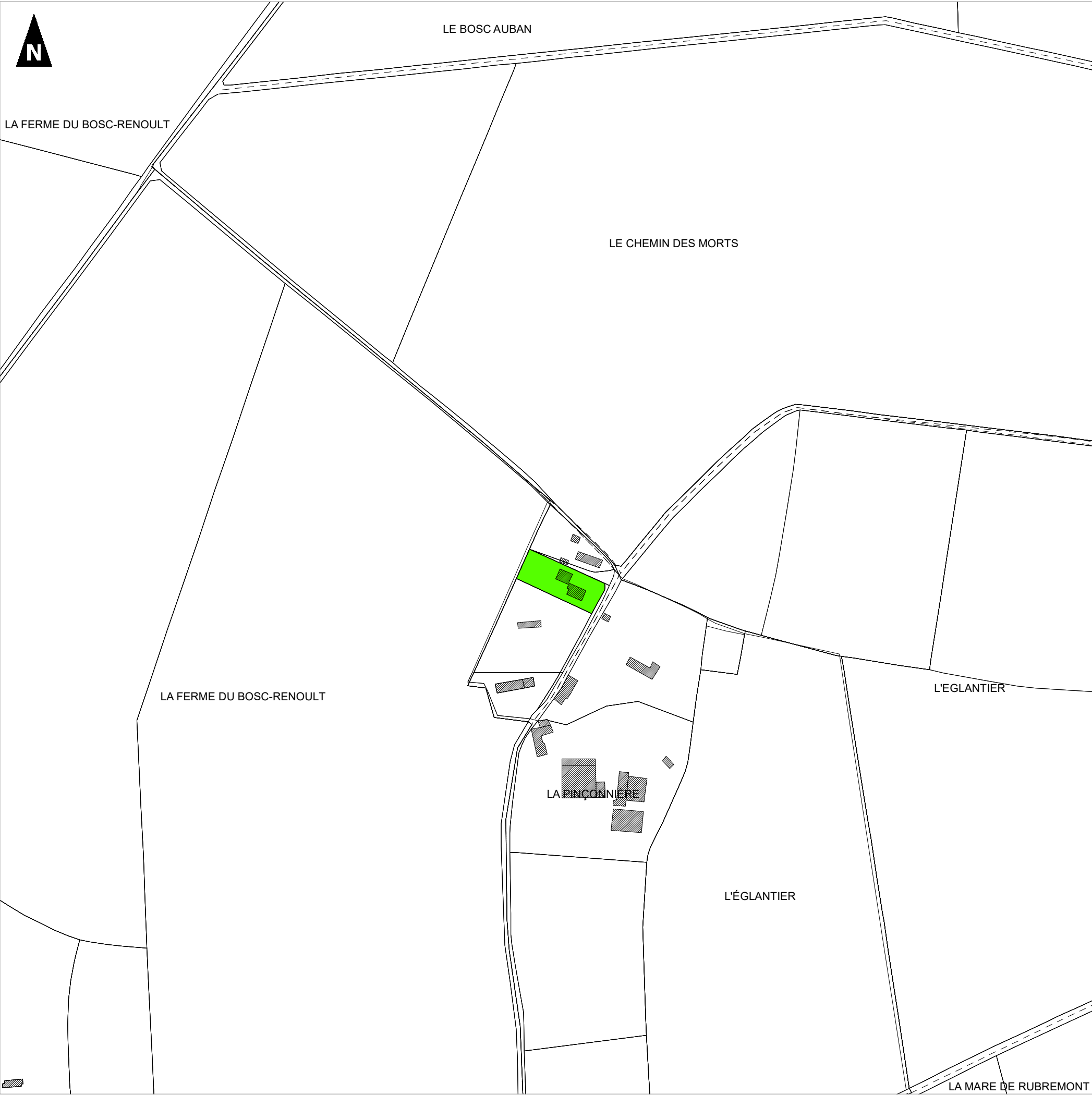
 En densification

 En extension



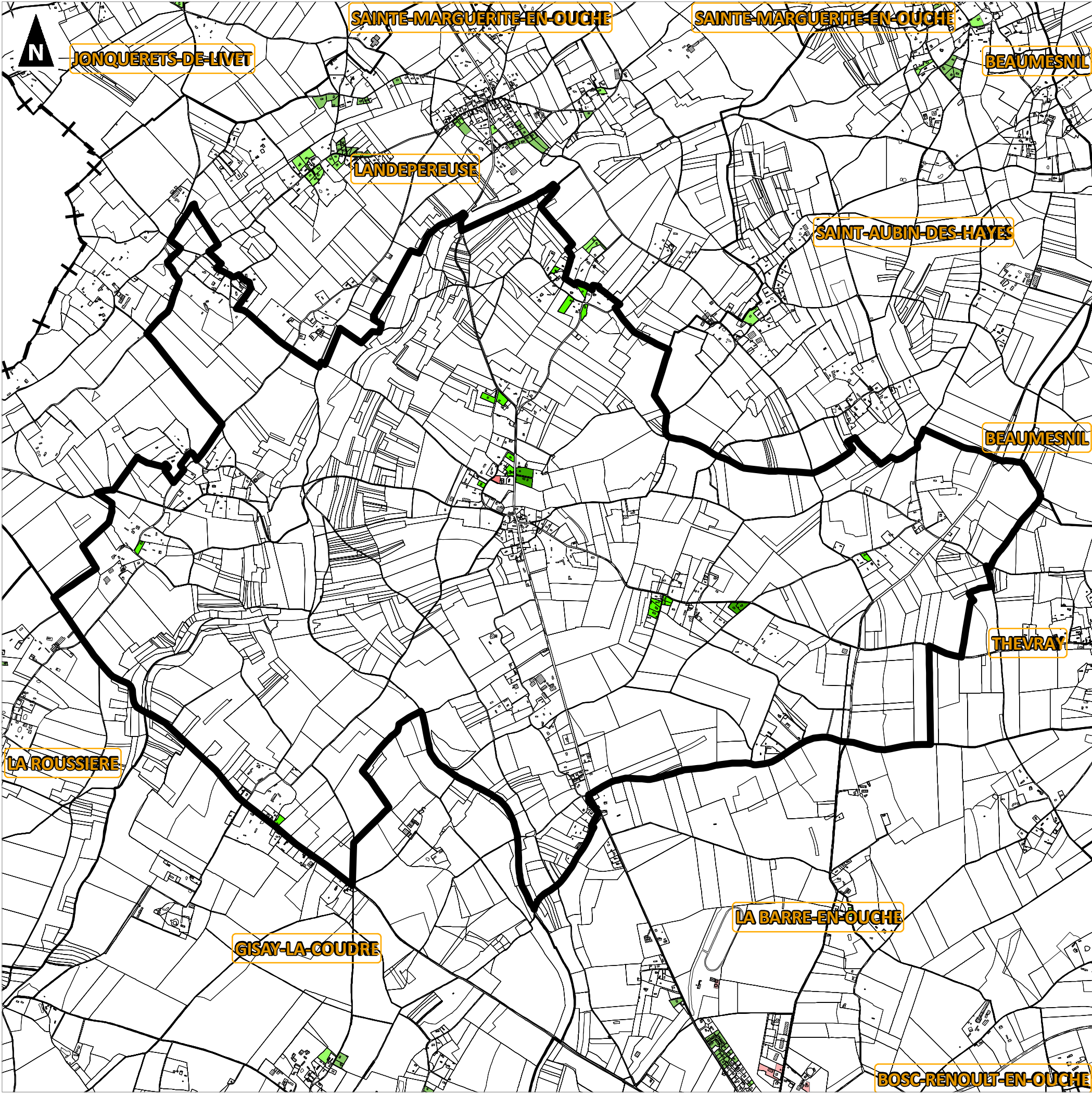
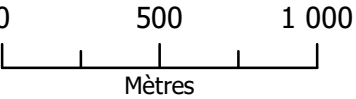
1:2 500
(Pour une impression sur format A3 sans réduction de taille)

Réalisation : auddicé urbanisme, 2019
Source de fond de carte : cadastre.gouv
Sources de données : auddicé urbanisme, 2019



Consommation foncière de 2007 à 2018
Commune : EPINAY


- Commune déléguée concernée
- Limites communales des communes déléguées de Mesnil-en-Ouche
- Consommation foncière de 2007 à 2018 à vocation d'équipement :
- En densification
- Consommation foncière de 2007 à 2018 à vocation d'habitat :
- En densification
- En extension
- Consommation foncière de 2007 à 2018 à vocation économique :
- En densification
- En extension




Consommation foncière de 2007 à 2018
Commune : EPINAY


 Limites communales

Consommation foncière de 2007 à 2018 à vocation
d'équipement :

 En densification


Consommation foncière de 2007 à 2018 à vocation
d'habitat :

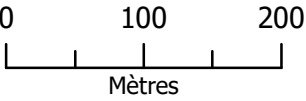
 En densification

 En extension


Consommation foncière de 2007 à 2018 à vocation
économique :

 En densification


 En extension




Consommation foncière de 2007 à 2018
Commune : EPINAY


 Limites communales

Consommation foncière de 2007 à 2018 à vocation
d'équipement :


 En densification


Consommation foncière de 2007 à 2018 à vocation
d'habitat :

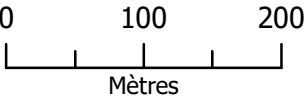
 En densification

 En extension

Consommation foncière de 2007 à 2018 à vocation
économique :

 En densification


 En extension



Consommation foncière de 2007 à 2018
Commune : EPINAY


 Limites communales

Consommation foncière de 2007 à 2018 à vocation
d'équipement :

 En densification


Consommation foncière de 2007 à 2018 à vocation
d'habitat :

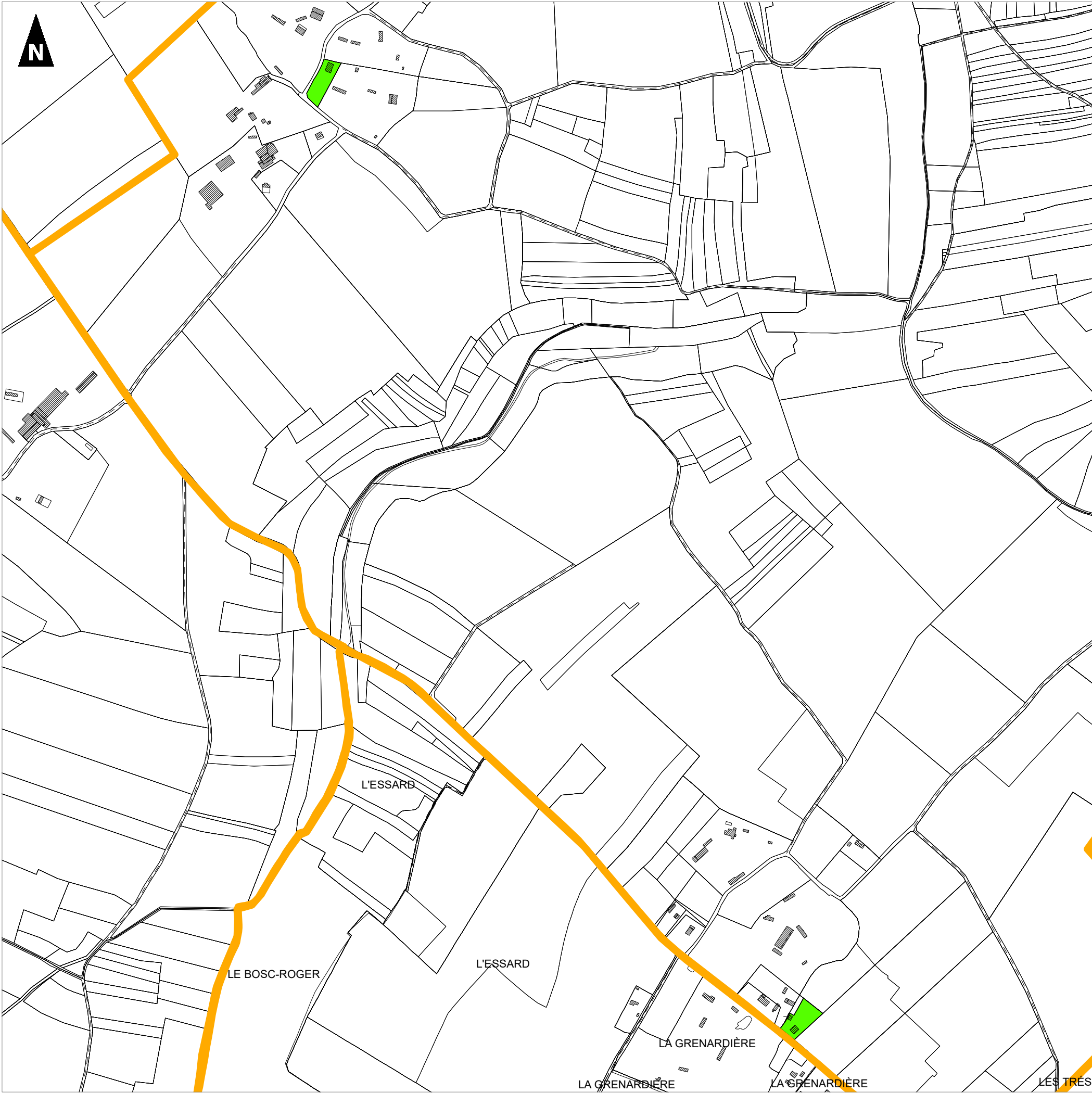
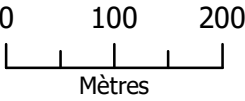
 En densification

 En extension

Consommation foncière de 2007 à 2018 à vocation
économique :

 En densification

 En extension



Consommation foncière de 2007 à 2018
Commune : GISAY-LA-COUDRE

- Commune déléguée concernée
- Limites communales des communes déléguées de Mesnil-en-Ouche
- Consommation foncière de 2007 à 2018 à vocation d'équipement :

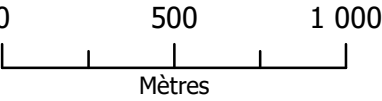
En densification
- Consommation foncière de 2007 à 2018 à vocation d'habitat :

En densification

En extension
- Consommation foncière de 2007 à 2018 à vocation économique :

En densification

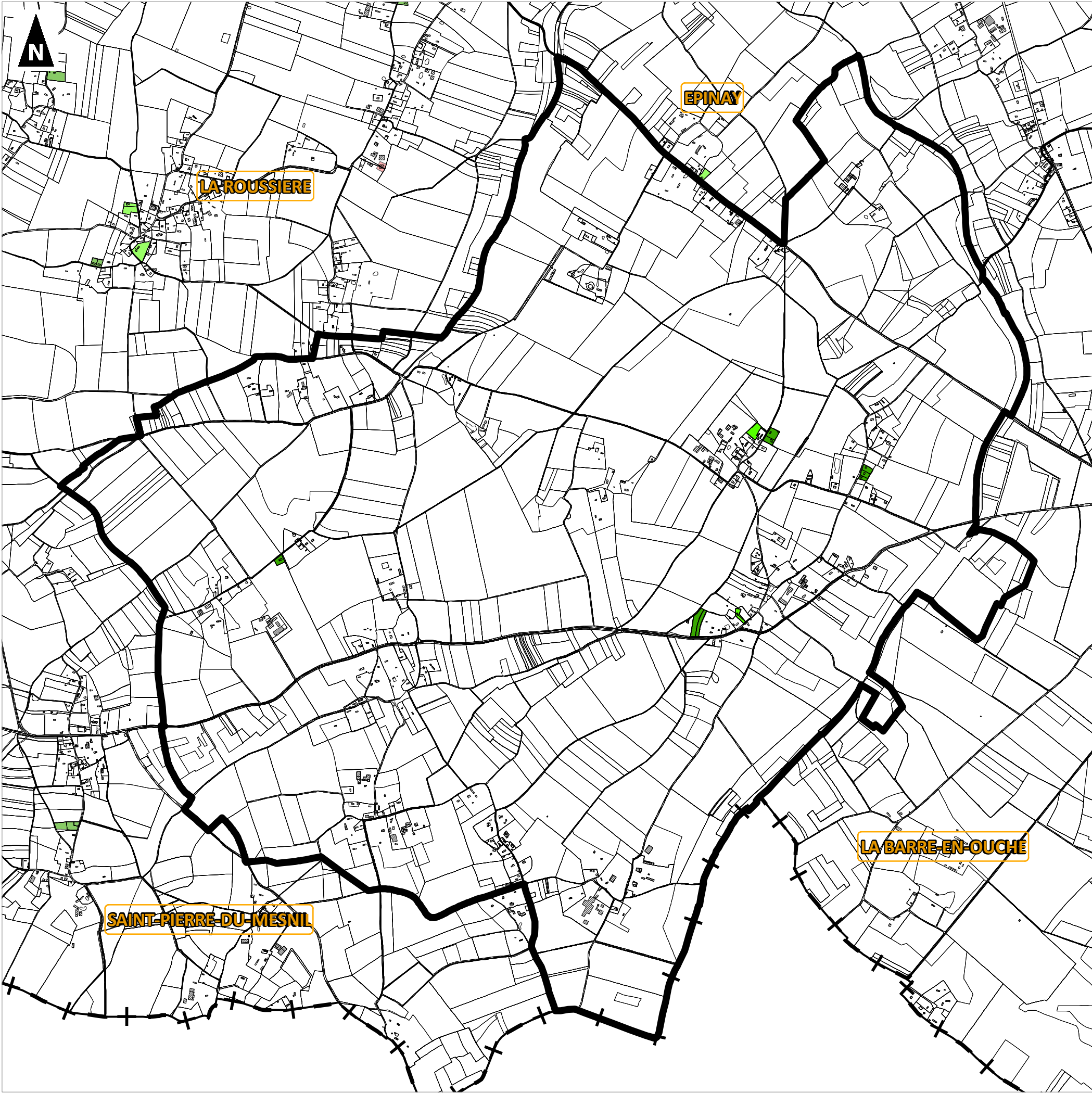
En extension



1:22 000
(Pour une impression sur format A3 sans réduction de taille)




Réalisation : auddicé urbanisme, 2019
Source de fond de carte : cadastre.gouv
Sources de données : auddicé urbanisme, 2019




Consommation foncière de 2007 à 2018
Commune : GISAY-LA-COUDRE


 Limites communales

Consommation foncière de 2007 à 2018 à vocation
d'équipement :

 En densification


Consommation foncière de 2007 à 2018 à vocation
d'habitat :

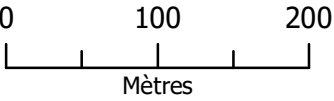
 En densification

 En extension


Consommation foncière de 2007 à 2018 à vocation
économique :

 En densification


 En extension




Consommation foncière de 2007 à 2018
Commune : GISAY-LA-COUDRE


 Limites communales

Consommation foncière de 2007 à 2018 à vocation
d'équipement :


 En densification


Consommation foncière de 2007 à 2018 à vocation
d'habitat :

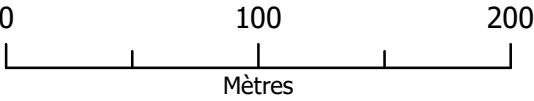
 En densification

 En extension

Consommation foncière de 2007 à 2018 à vocation
économique :

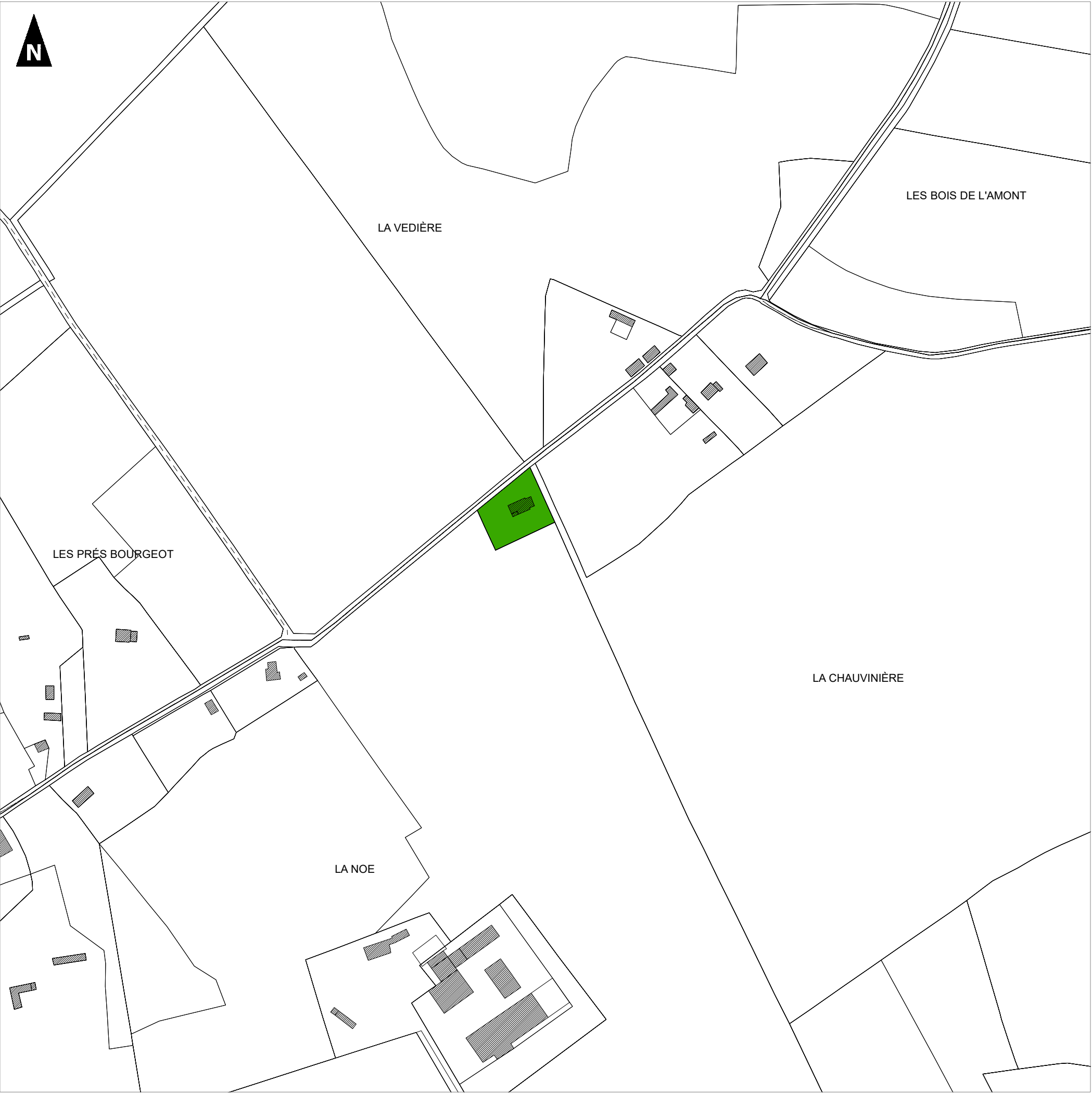
 En densification

 En extension



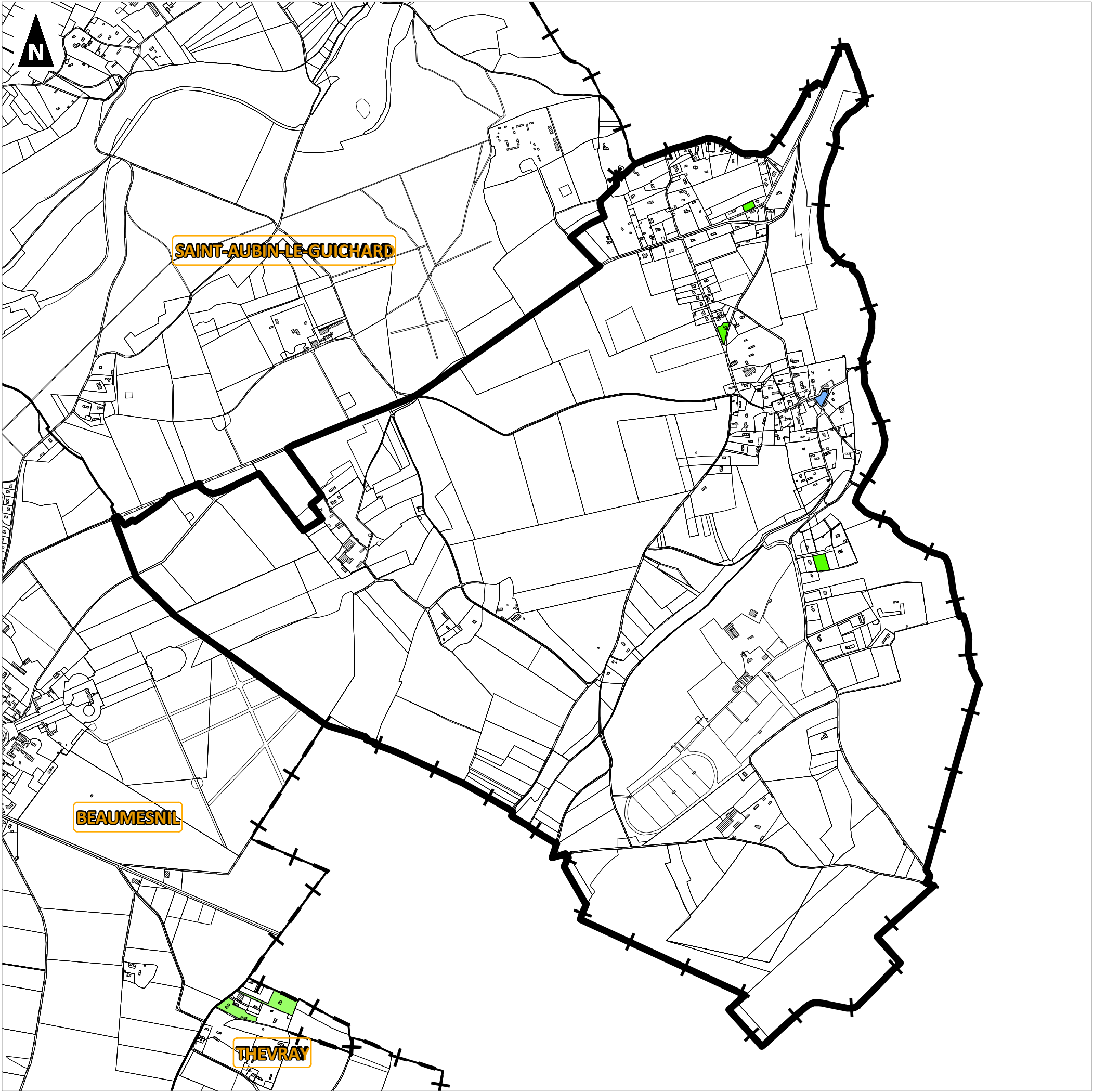
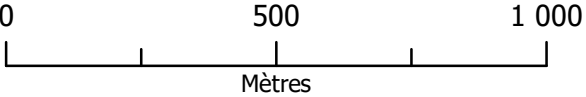
1:3 000
(Pour une impression sur format A3 sans réduction de taille)

Réalisation : auddicé urbanisme, 2019
Source de fond de carte : cadastre.gouv
Sources de données : auddicé urbanisme, 2019



Consommation foncière de 2007 à 2018
Commune : GOUTTIERES


- Commune déléguée concernée
- Limites communales des communes déléguées de Mesnil-en-Ouche
- Consommation foncière de 2007 à 2018 à vocation d'équipement :
- En densification
- Consommation foncière de 2007 à 2018 à vocation d'habitat :
- En densification
- En extension
- Consommation foncière de 2007 à 2018 à vocation économique :
- En densification
- En extension




Consommation foncière de 2007 à 2018
Commune : GOUTTIERES


 Limites communales

Consommation foncière de 2007 à 2018 à vocation
d'équipement :

 En densification


Consommation foncière de 2007 à 2018 à vocation
d'habitat :

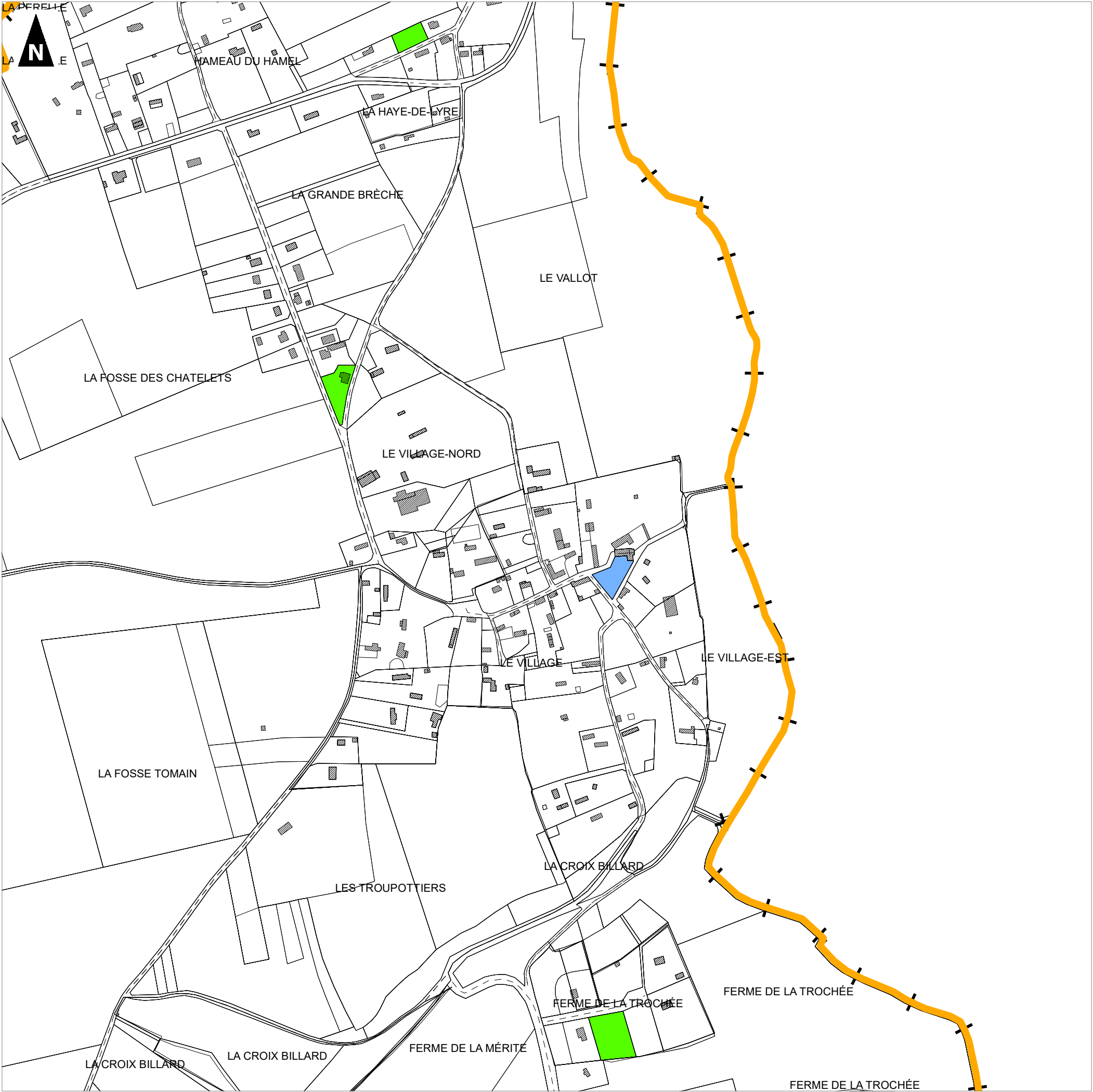
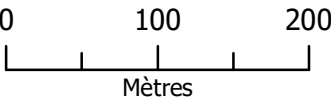
 En densification

 En extension

Consommation foncière de 2007 à 2018 à vocation
économique :

 En densification

 En extension



Consommation foncière de 2007 à 2018
Commune : GRANCHAIN

- Commune déléguée concernée
- Limites communales des communes déléguées de Mesnil-en-Ouche
- Consommation foncière de 2007 à 2018 à vocation d'équipement :

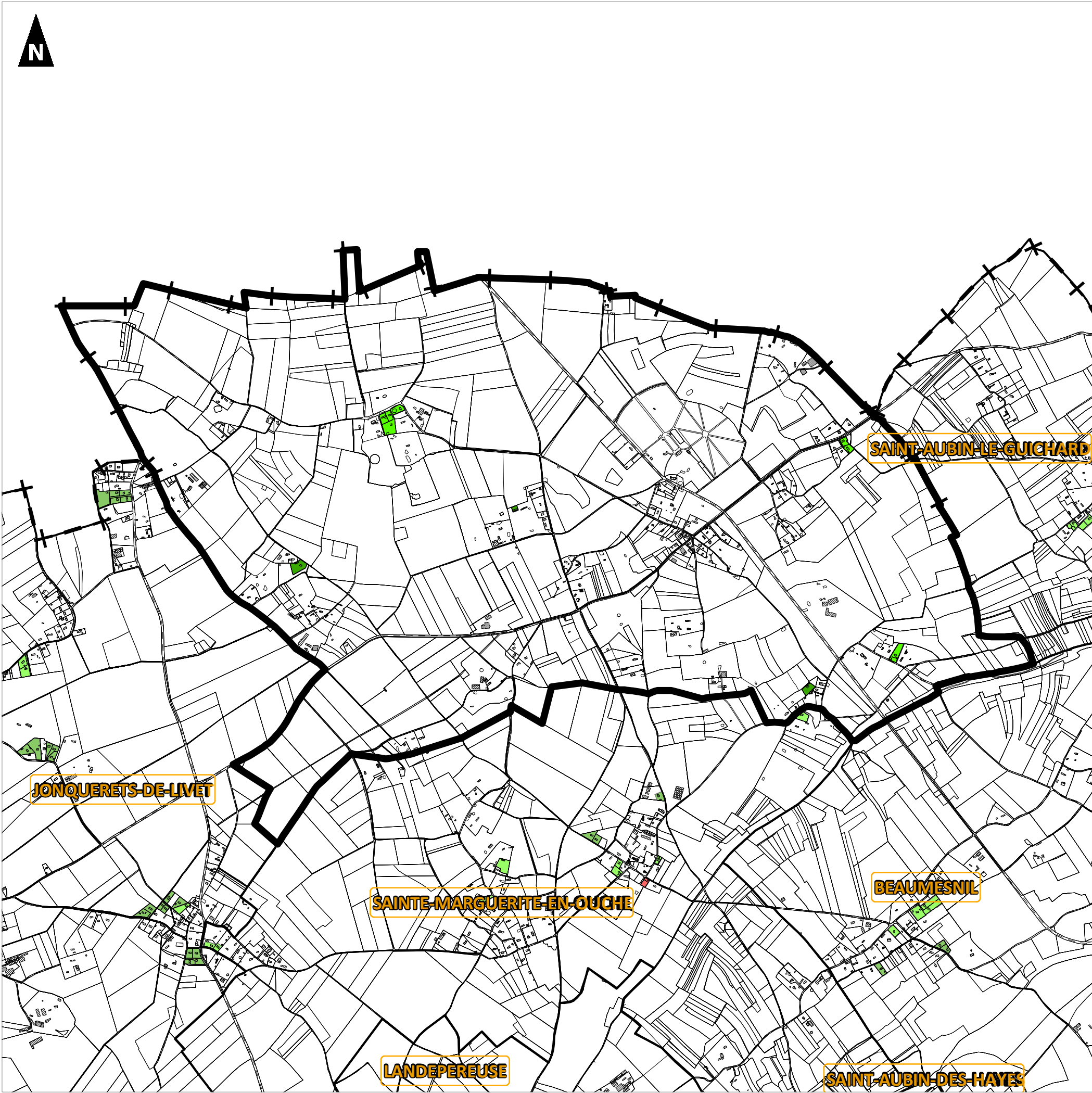
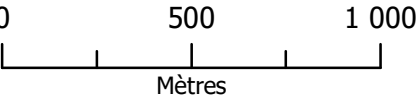
En densification
- Consommation foncière de 2007 à 2018 à vocation d'habitat :

En densification


En extension
- Consommation foncière de 2007 à 2018 à vocation économique :

En densification


En extension




Consommation foncière de 2007 à 2018
Commune : GRANCHAIN


 Limites communales

Consommation foncière de 2007 à 2018 à vocation
d'équipement :


 En densification


Consommation foncière de 2007 à 2018 à vocation
d'habitat :

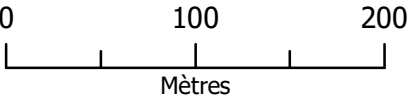
 En densification

 En extension

Consommation foncière de 2007 à 2018 à vocation
économique :

 En densification

 En extension



1:4 000
(Pour une impression sur format A3 sans réduction de taille)


Réalisation : auddicé urbanisme, 2019
Source de fond de carte : cadastre.gouv
Sources de données : auddicé urbanisme, 2019



Consommation foncière de 2007 à 2018
Commune : GRANCHAIN


 Limites communales

Consommation foncière de 2007 à 2018 à vocation
d'équipement :

 En densification


Consommation foncière de 2007 à 2018 à vocation
d'habitat :

 En densification

 En extension

Consommation foncière de 2007 à 2018 à vocation
économique :

 En densification

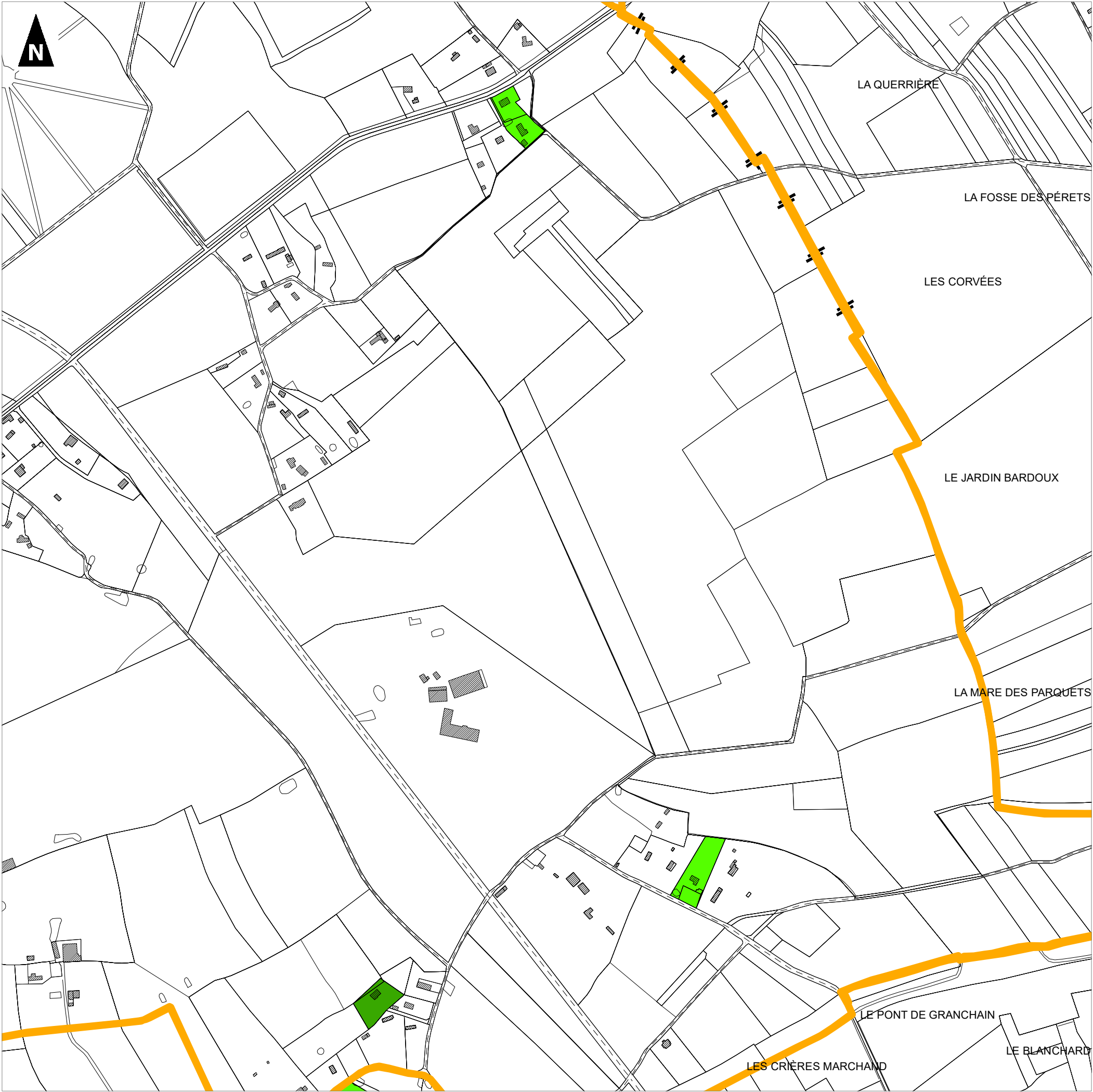
 En extension

0 100 200
Mètres



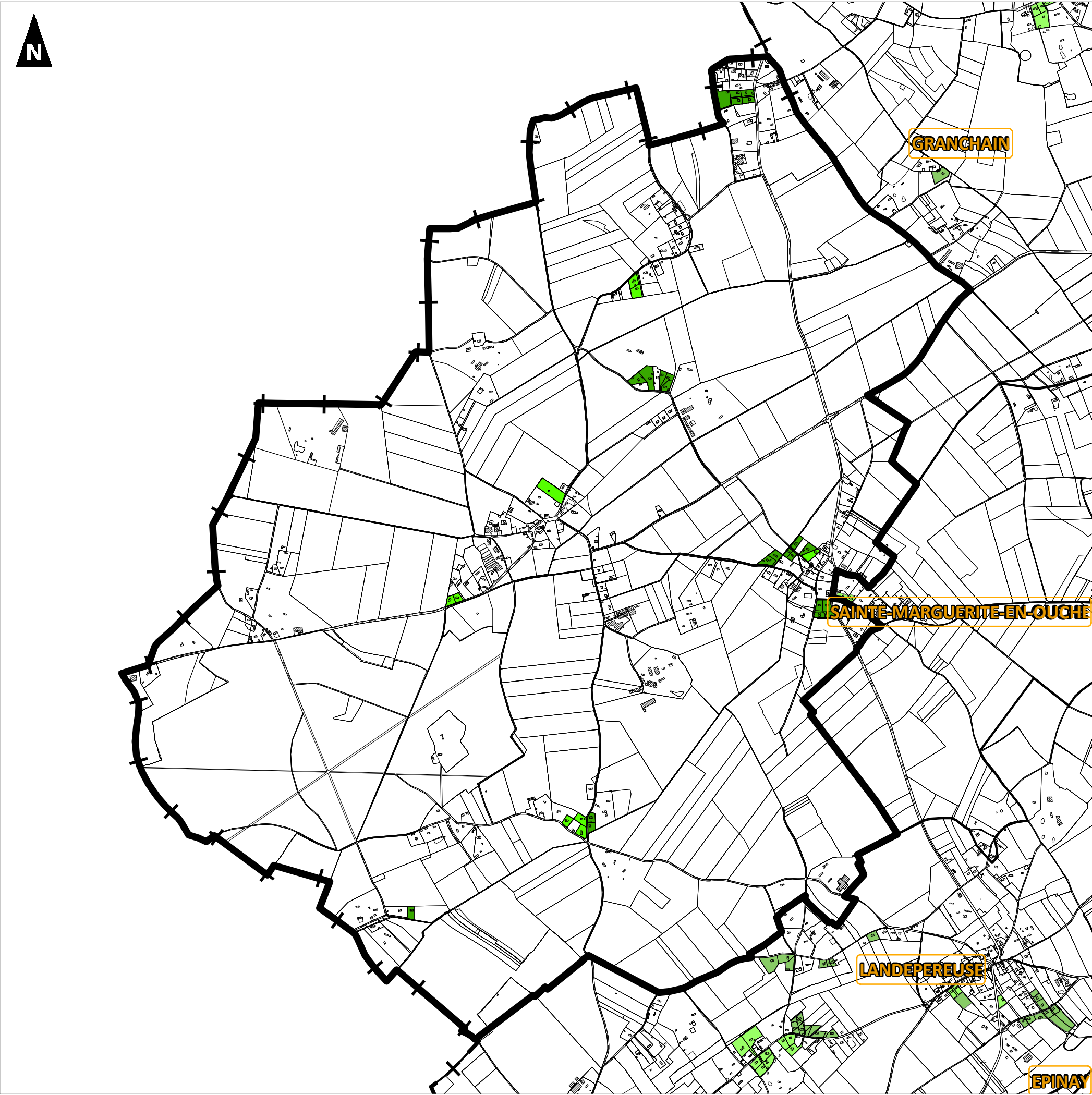
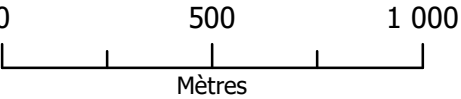
1:5 500
(Pour une impression sur format A3 sans réduction de taille)

Réalisation : auddicé urbanisme, 2019
Source de fond de carte : cadastre.gouv
Sources de données : auddicé urbanisme, 2019



Consommation foncière de 2007 à 2018
Commune : JONQUERETS-DE-LIVET


- Commune déléguée concernée
- Limites communales des communes déléguées de Mesnil-en-Ouche
- Consommation foncière de 2007 à 2018 à vocation d'équipement :
- En densification
- Consommation foncière de 2007 à 2018 à vocation d'habitat :
- En densification
- En extension
- Consommation foncière de 2007 à 2018 à vocation économique :
- En densification
- En extension




Consommation foncière de 2007 à 2018
Commune : JONQUERETS-DE-LIVET


 Limites communales

Consommation foncière de 2007 à 2018 à vocation
d'équipement :

 En densification


Consommation foncière de 2007 à 2018 à vocation
d'habitat :

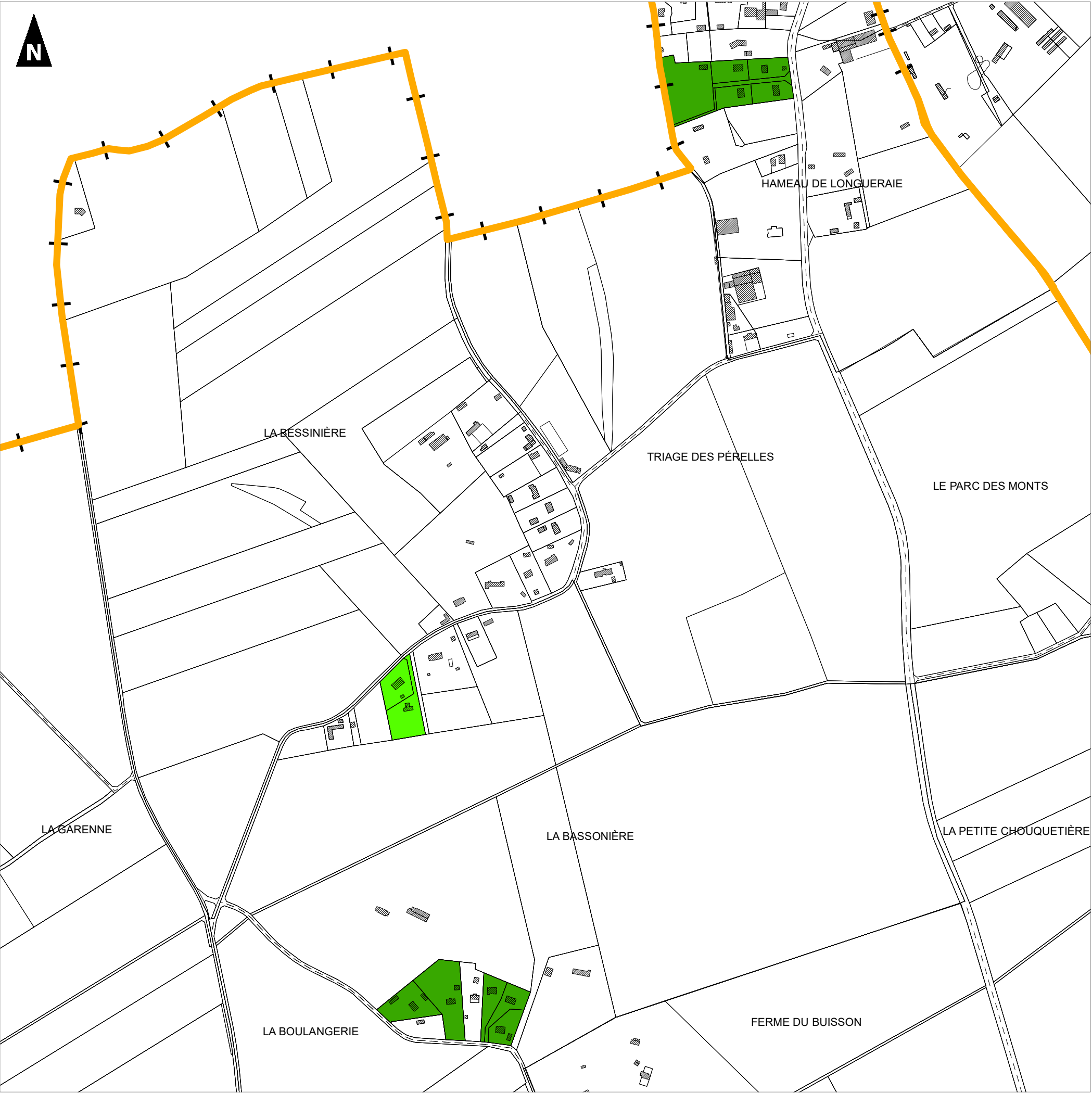
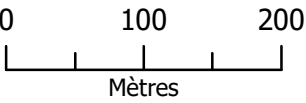
 En densification

 En extension


Consommation foncière de 2007 à 2018 à vocation
économique :

 En densification


 En extension




Consommation foncière de 2007 à 2018
Commune : JONQUERETS-DE-LIVET


 Limites communales

Consommation foncière de 2007 à 2018 à vocation d'équipement :

 En densification


Consommation foncière de 2007 à 2018 à vocation d'habitat :

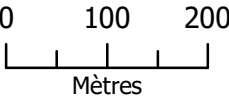
 En densification

 En extension

Consommation foncière de 2007 à 2018 à vocation économique :

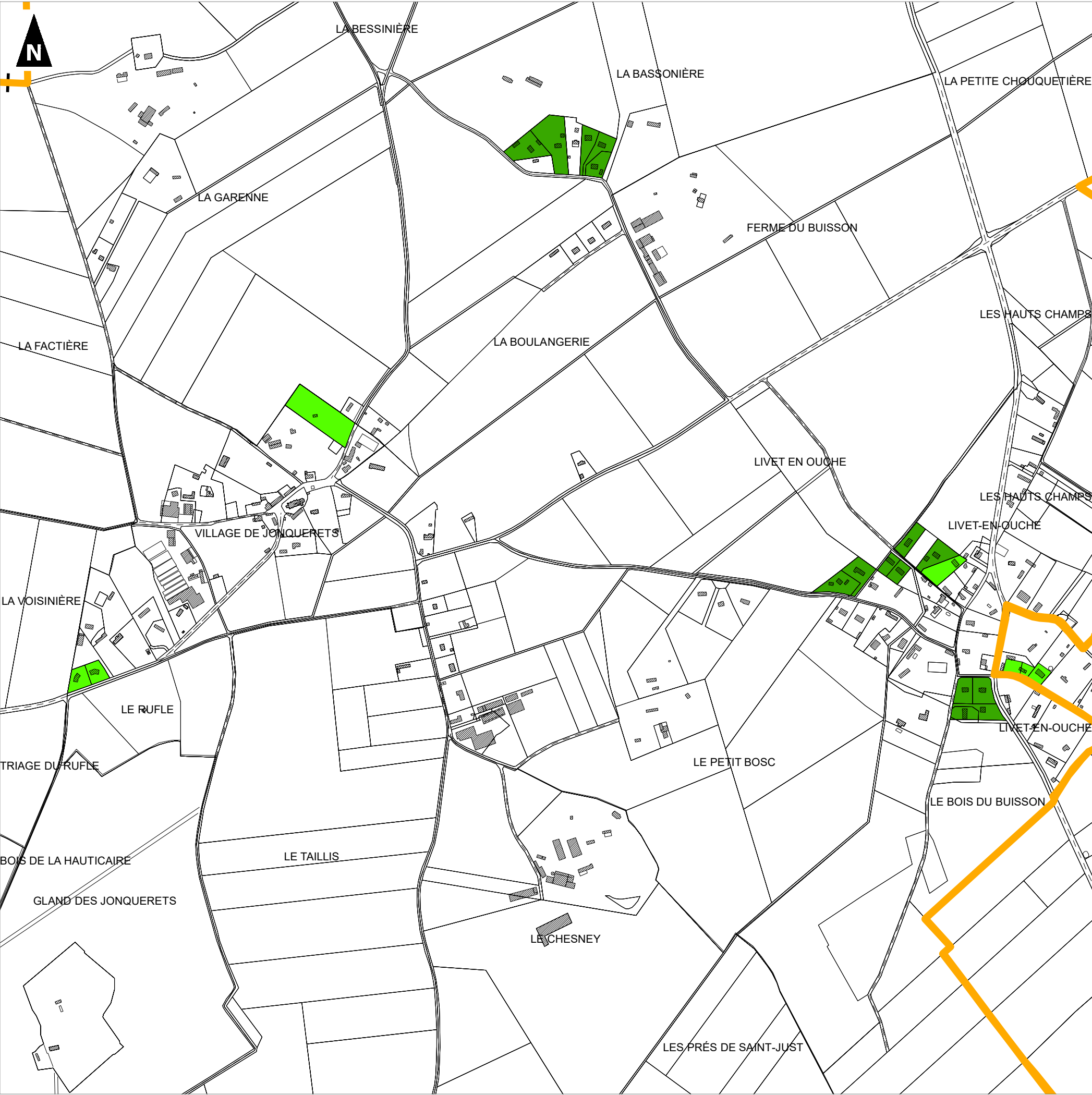
 En densification

 En extension



1:7 500
(Pour une impression sur format A3 sans réduction de taille)


Réalisation : auddicé urbanisme, 2019
Source de fond de carte : cadastre.gouv
Sources de données : auddicé urbanisme, 2019



Consommation foncière de 2007 à 2018
Commune : JONQUERETS-DE-LIVET


 Limites communales

Consommation foncière de 2007 à 2018 à vocation
d'équipement :

 En densification


Consommation foncière de 2007 à 2018 à vocation
d'habitat :

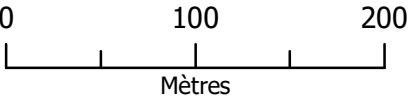
 En densification

 En extension

Consommation foncière de 2007 à 2018 à vocation
économique :

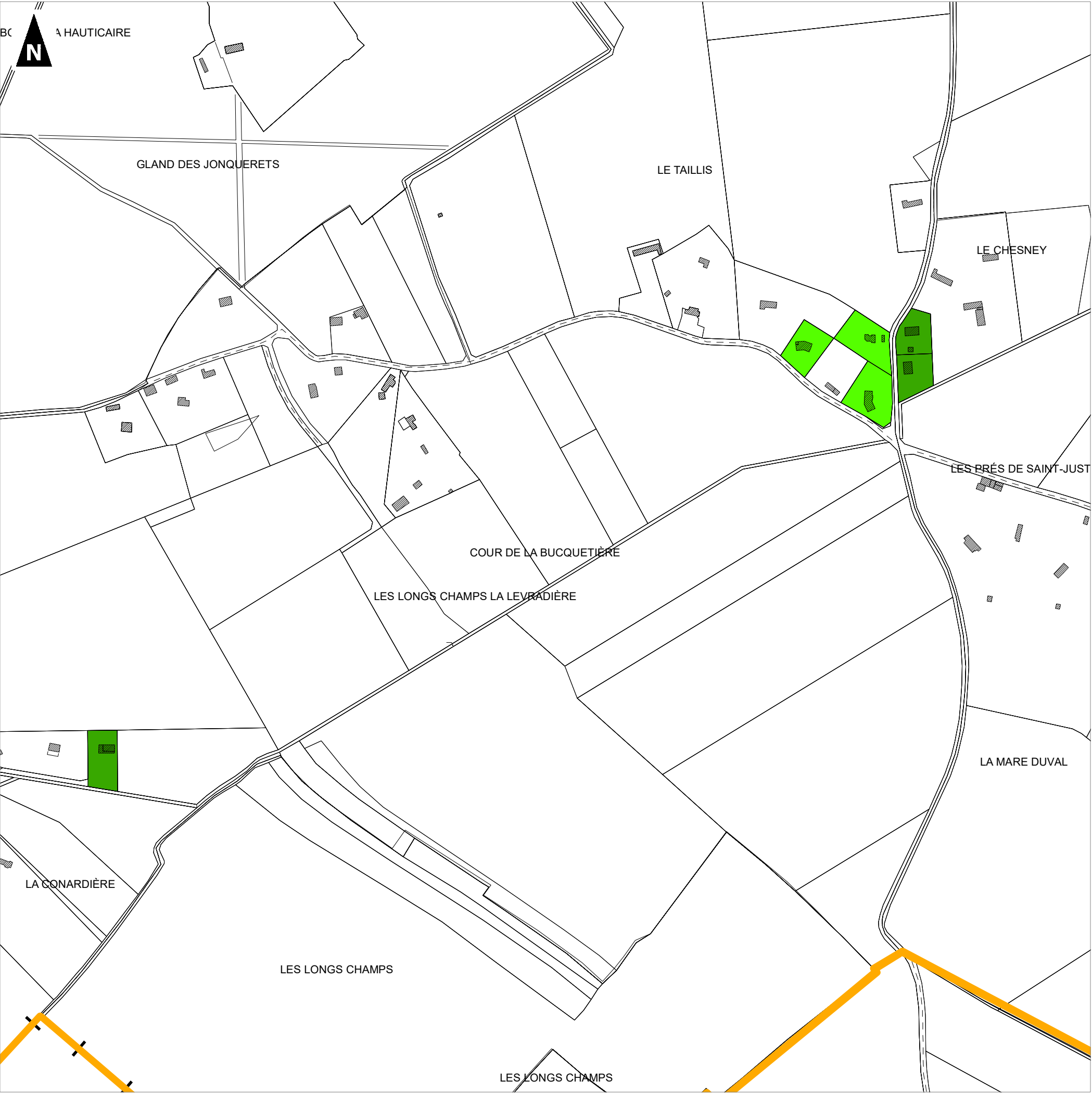
 En densification

 En extension



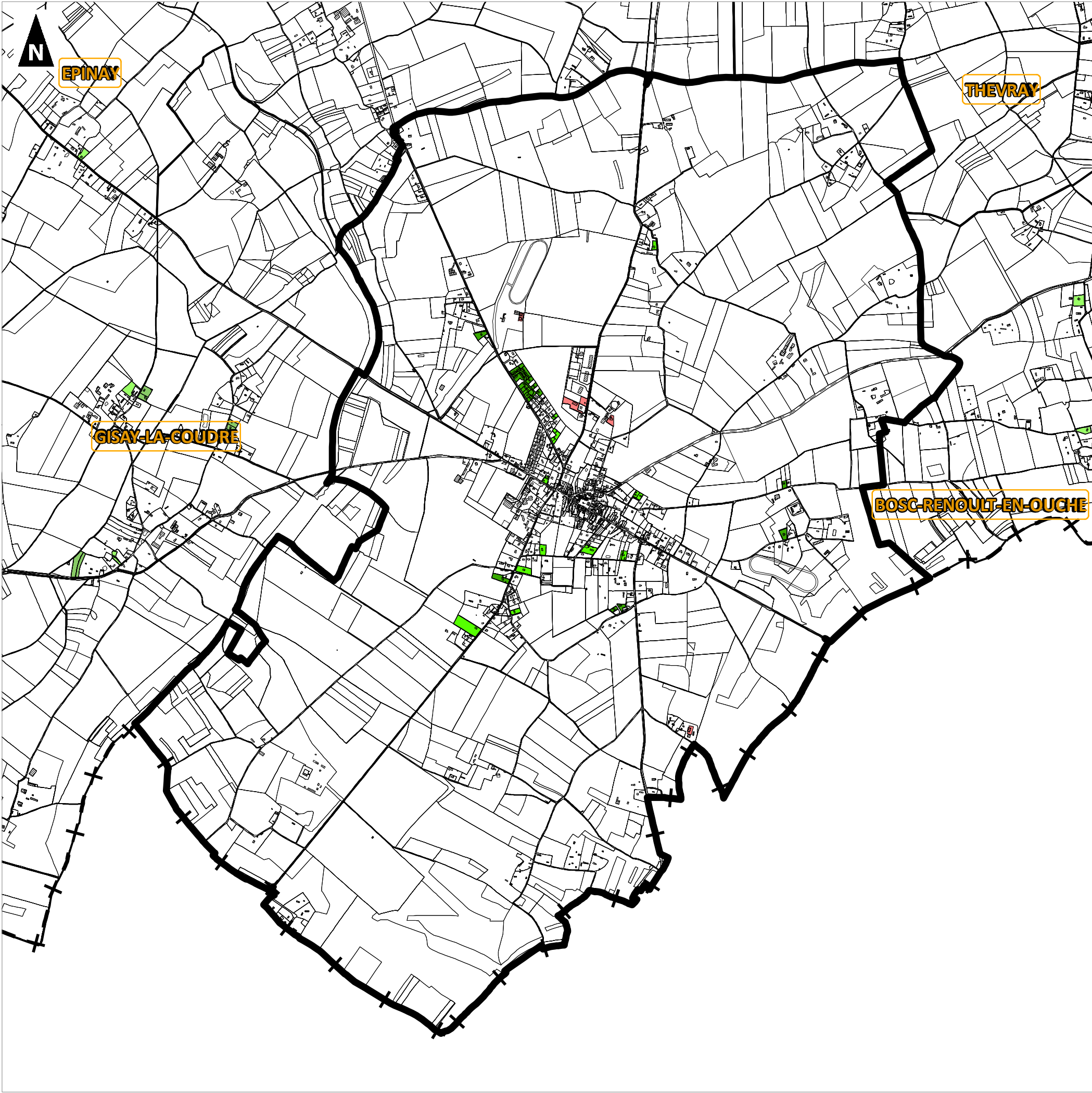
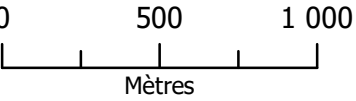
1:4 000
(Pour une impression sur format A3 sans réduction de taille)

Réalisation : auddicé urbanisme, 2019
Source de fond de carte : cadastre.gouv
Sources de données : auddicé urbanisme, 2019




Consommation foncière de 2007 à 2018
Commune : LA BARRE-EN-OUCHÉ


- Commune déléguée concernée
- Limites communales des communes déléguées de Mesnil-en-Ouche
- Consommation foncière de 2007 à 2018 à vocation d'équipement :
- En densification
- Consommation foncière de 2007 à 2018 à vocation d'habitat :
- En densification
- En extension
- Consommation foncière de 2007 à 2018 à vocation économique :
- En densification
- En extension




Consommation foncière de 2007 à 2018
Commune : LA BARRE-EN-OUCHÉ


 Limites communales

Consommation foncière de 2007 à 2018 à vocation
d'équipement :


 En densification


Consommation foncière de 2007 à 2018 à vocation
d'habitat :

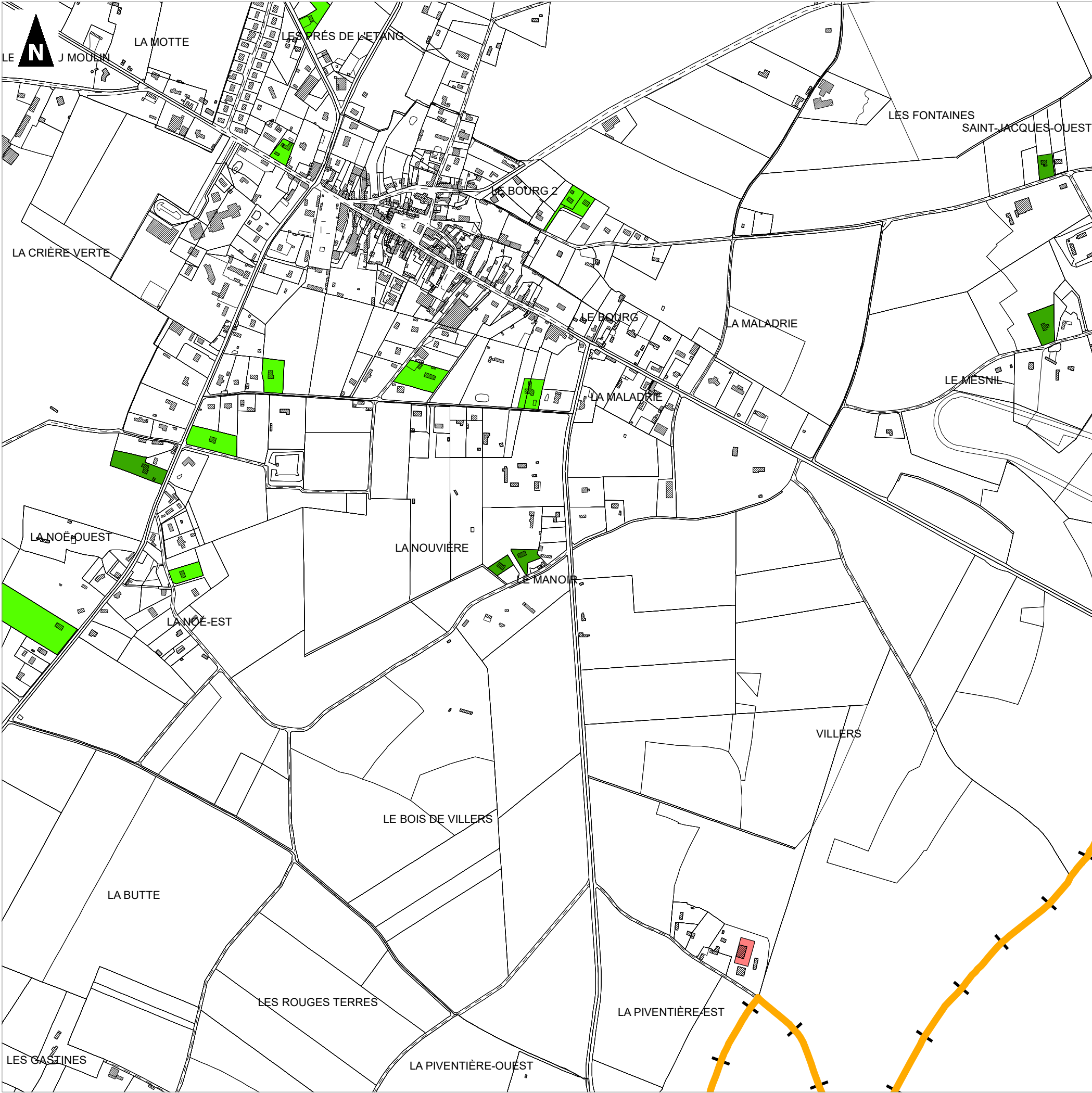
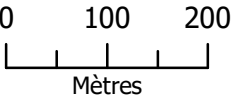
 En densification

 En extension

Consommation foncière de 2007 à 2018 à vocation
économique :

 En densification

 En extension



Commune nouvelle de Mesnil-en-Ouche (27)

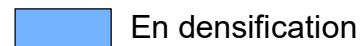
Plan Local d'Urbanisme

Consommation foncière de 2007 à 2018

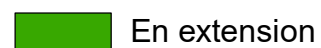
Commune : LA BARRE-EN-OUCHE



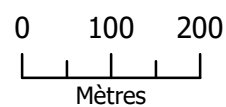
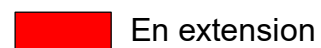
Consommation foncière de 2007 à 2018 à vocation d'équipement :



Consommation foncière de 2007 à 2018 à vocation d'habitat :



Consommation foncière de 2007 à 2018 à vocation économique :



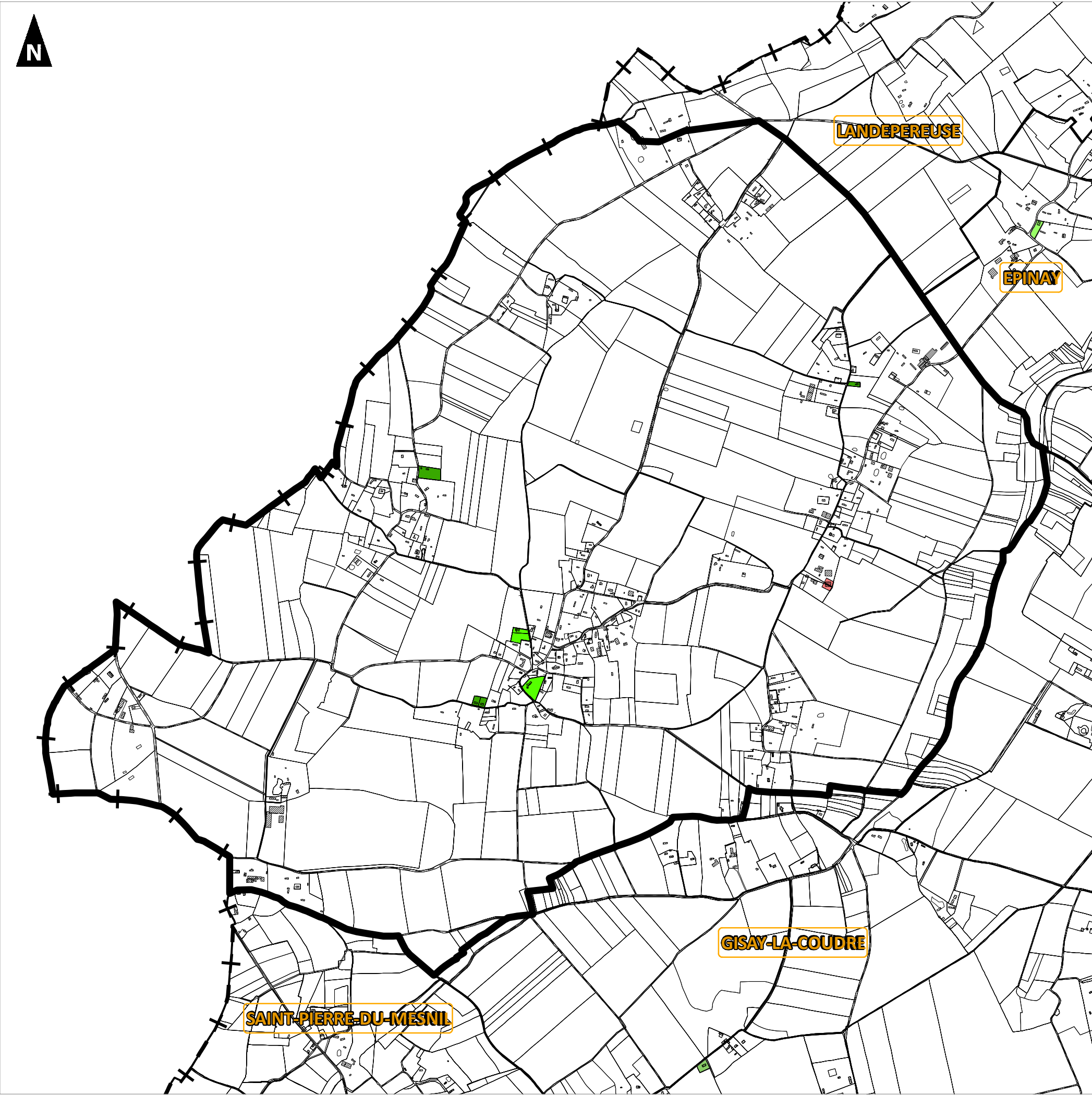
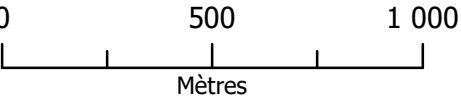
1:8 500

(Pour une impression sur format A3 sans réduction de taille)




Consommation foncière de 2007 à 2018
Commune : LA ROUSSIERE


- Commune déléguée concernée
- Limites communales des communes déléguées de Mesnil-en-Ouche
- Consommation foncière de 2007 à 2018 à vocation d'équipement :
- En densification
- Consommation foncière de 2007 à 2018 à vocation d'habitat :
- En densification
- En extension
- Consommation foncière de 2007 à 2018 à vocation économique :
- En densification
- En extension




Consommation foncière de 2007 à 2018
Commune : LA ROUSSIERE


 Limites communales

Consommation foncière de 2007 à 2018 à vocation
d'équipement :


 En densification


Consommation foncière de 2007 à 2018 à vocation
d'habitat :

 En densification

 En extension

Consommation foncière de 2007 à 2018 à vocation
économique :

 En densification

 En extension

0 100 200
Mètres



1:7 500
(Pour une impression sur format A3 sans réduction de taille)


Réalisation : auddicé urbanisme, 2019
Source de fond de carte : cadastre.gouv
Sources de données : auddicé urbanisme, 2019



Consommation foncière de 2007 à 2018
Commune : LA ROUSSIERE


 Limites communales

Consommation foncière de 2007 à 2018 à vocation
d'équipement :

 En densification


Consommation foncière de 2007 à 2018 à vocation
d'habitat :

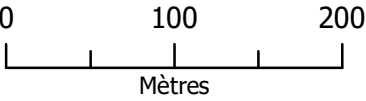
 En densification

 En extension

Consommation foncière de 2007 à 2018 à vocation
économique :

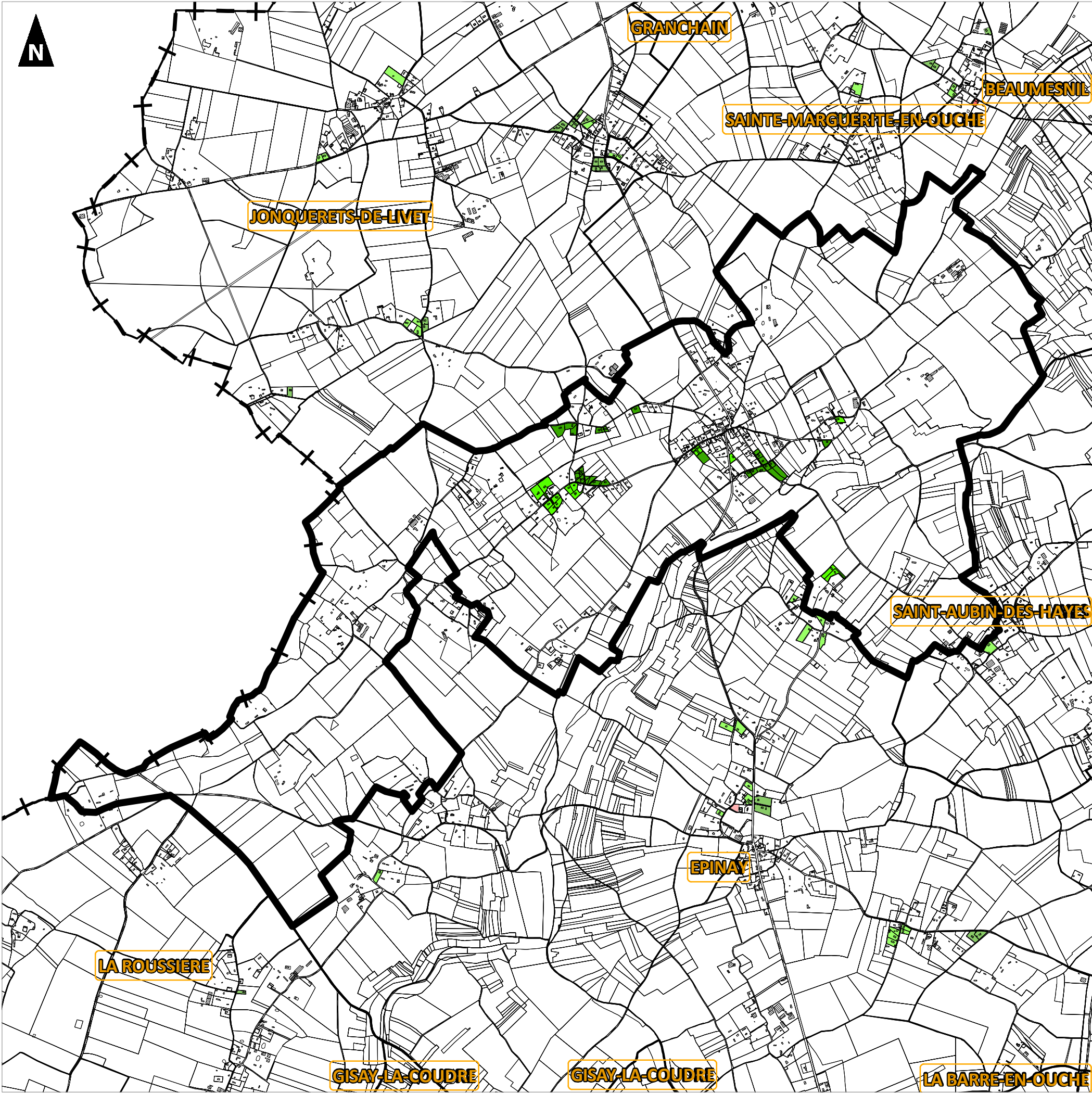
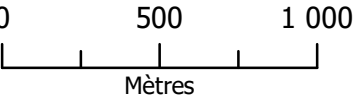
 En densification

 En extension




Consommation foncière de 2007 à 2018
Commune : LANDEPEREUSE


- Commune déléguée concernée
- Limites communales des communes déléguées de Mesnil-en-Ouche
- Consommation foncière de 2007 à 2018 à vocation d'équipement :
- En densification
- Consommation foncière de 2007 à 2018 à vocation d'habitat :
- En densification
- En extension
- Consommation foncière de 2007 à 2018 à vocation économique :
- En densification
- En extension




Consommation foncière de 2007 à 2018
Commune : LANDEPEREUSE


 Limites communales

Consommation foncière de 2007 à 2018 à vocation
d'équipement :


 En densification


Consommation foncière de 2007 à 2018 à vocation
d'habitat :

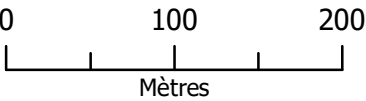
 En densification

 En extension

Consommation foncière de 2007 à 2018 à vocation
économique :

 En densification

 En extension



Consommation foncière de 2007 à 2018
Commune : LANDEPEREUSE

Limites communales

Consommation foncière de 2007 à 2018 à vocation d'équipement :

En densification

Consommation foncière de 2007 à 2018 à vocation d'habitat :

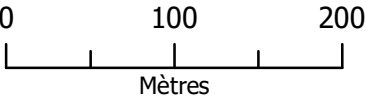
En densification

En extension

Consommation foncière de 2007 à 2018 à vocation économique :

En densification

En extension



Consommation foncière de 2007 à 2018
Commune : SAINT-AUBIN-DES-HAYES

- Commune déléguée concernée
- Limites communales des communes déléguées de Mesnil-en-Ouche
- Consommation foncière de 2007 à 2018 à vocation d'équipement :

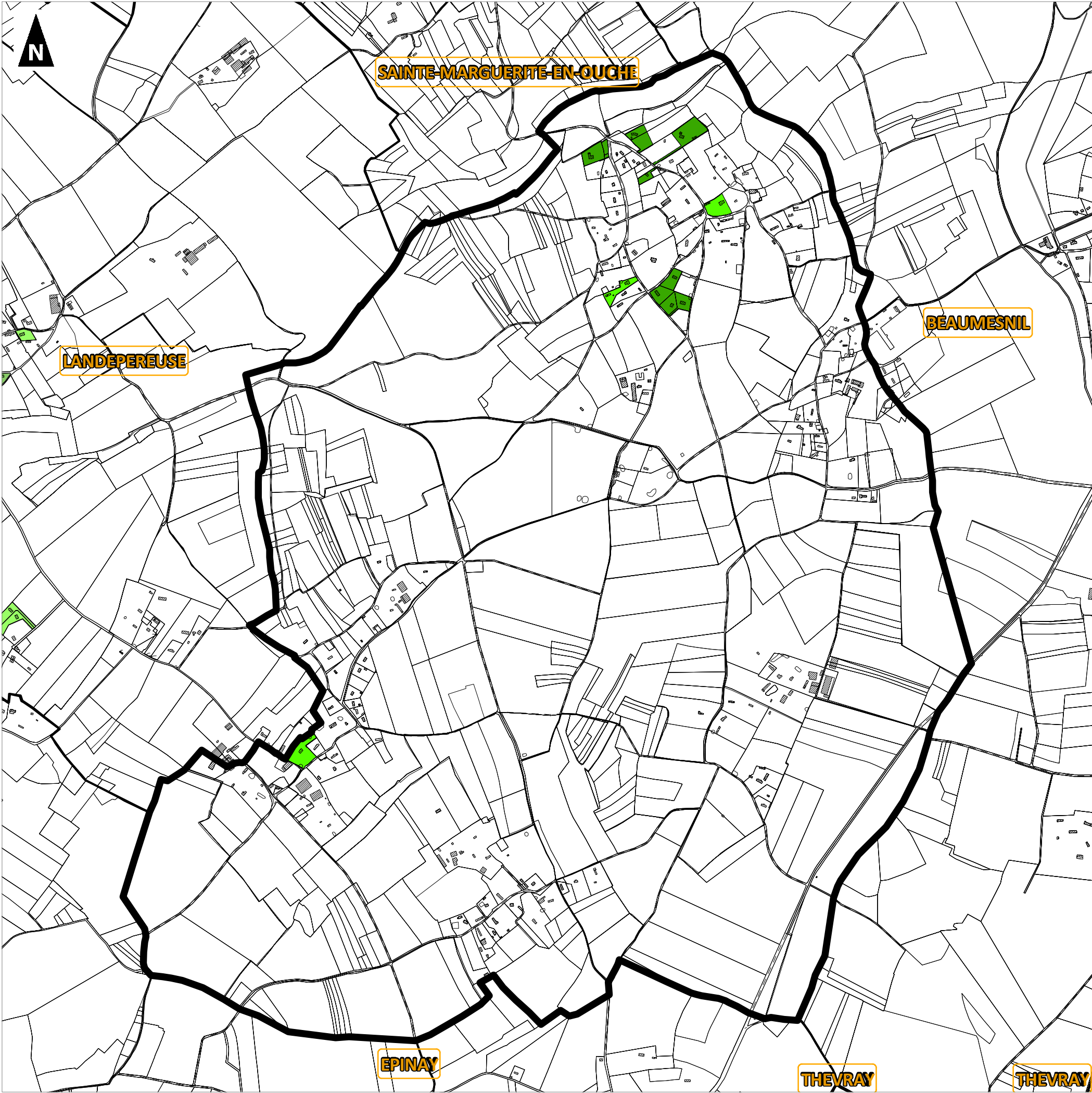
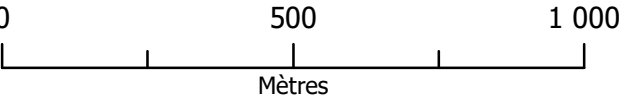
En densification
- Consommation foncière de 2007 à 2018 à vocation d'habitat :

En densification

En extension
- Consommation foncière de 2007 à 2018 à vocation économique :

En densification

En extension



Consommation foncière de 2007 à 2018
Commune : SAINT-AUBIN-DES-HAYES

Limites communales

Consommation foncière de 2007 à 2018 à vocation d'équipement :

En densification

Consommation foncière de 2007 à 2018 à vocation d'habitat :

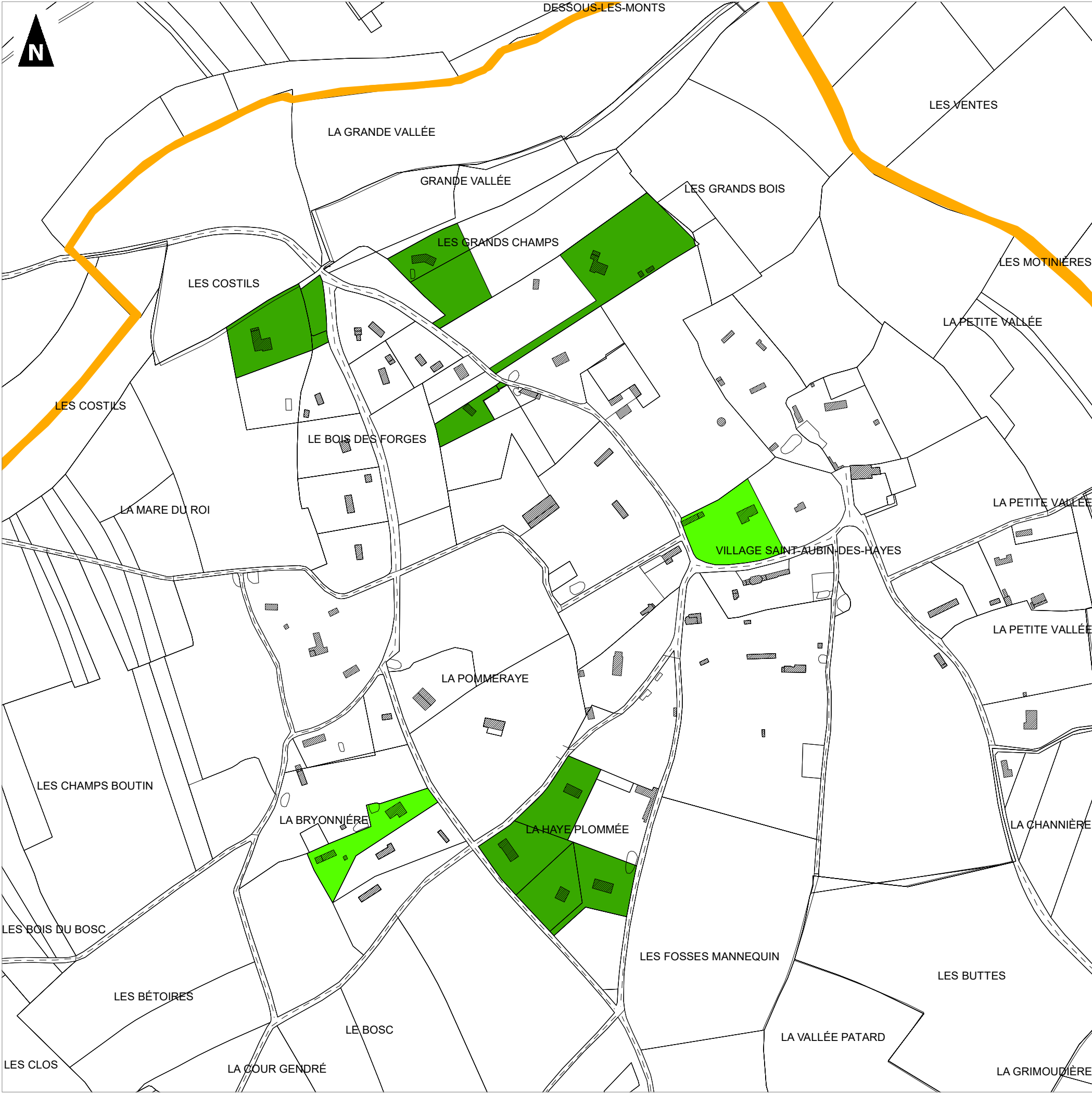
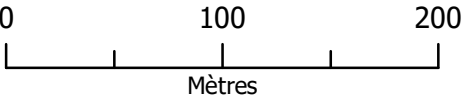
En densification

En extension

Consommation foncière de 2007 à 2018 à vocation économique :

En densification

En extension



Consommation foncière de 2007 à 2018
Commune : SAINT-AUBIN-DES-HAYES

Limites communales

Consommation foncière de 2007 à 2018 à vocation d'équipement :

En densification

Consommation foncière de 2007 à 2018 à vocation d'habitat :

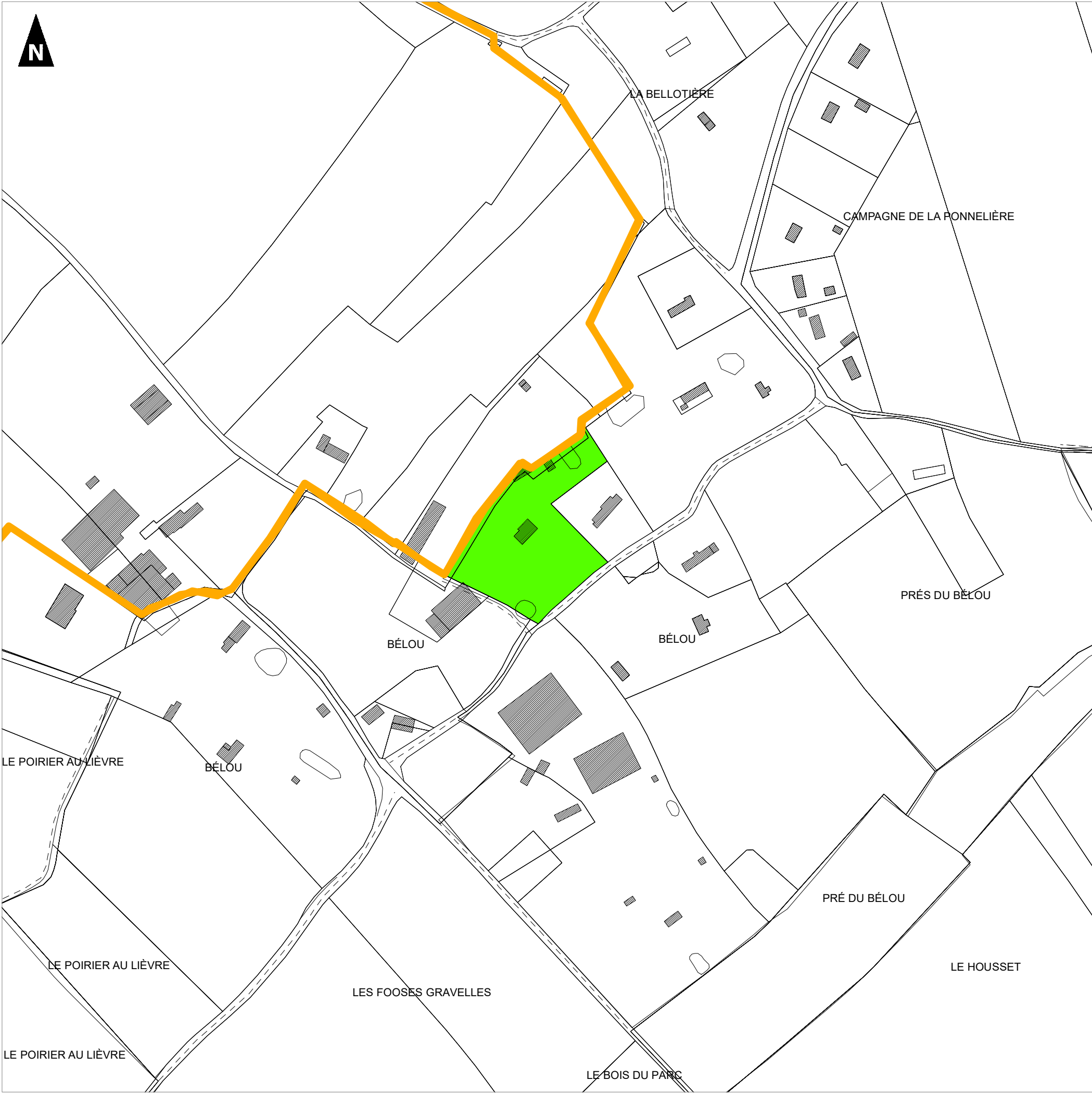
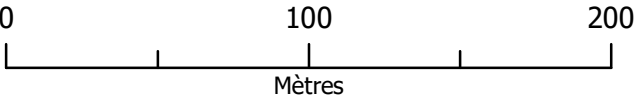
En densification

En extension

Consommation foncière de 2007 à 2018 à vocation économique :

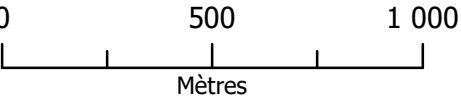
En densification

En extension




Consommation foncière de 2007 à 2018
Commune : SAINT-AUBIN-LE-GUICHARD


- Commune déléguée concernée
- Limites communales des communes déléguées de Mesnil-en-Ouche
- Consommation foncière de 2007 à 2018 à vocation d'équipement :
- En densification
- Consommation foncière de 2007 à 2018 à vocation d'habitat :
- En densification
- En extension
- Consommation foncière de 2007 à 2018 à vocation économique :
- En densification
- En extension




Consommation foncière de 2007 à 2018
Commune : SAINT-AUBIN-LE-GUICHARD


 Limites communales

Consommation foncière de 2007 à 2018 à vocation
d'équipement :


 En densification


Consommation foncière de 2007 à 2018 à vocation
d'habitat :

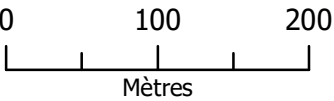
 En densification

 En extension

Consommation foncière de 2007 à 2018 à vocation
économique :

 En densification

 En extension



Consommation foncière de 2007 à 2018
Commune : SAINT-AUBIN-LE-GUICHARD

Limites communales

Consommation foncière de 2007 à 2018 à vocation d'équipement :

En densification

Consommation foncière de 2007 à 2018 à vocation d'habitat :

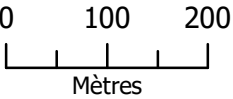
En densification

En extension

Consommation foncière de 2007 à 2018 à vocation économique :

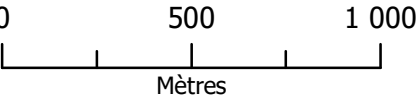
En densification

En extension




Consommation foncière de 2007 à 2018
Commune : SAINT-PIERRE-DU-MESNIL


- Commune déléguée concernée
- Limites communales des communes déléguées de Mesnil-en-Ouche
- Consommation foncière de 2007 à 2018 à vocation d'équipement :
- En densification
- Consommation foncière de 2007 à 2018 à vocation d'habitat :
- En densification
- En extension
- Consommation foncière de 2007 à 2018 à vocation économique :
- En densification
- En extension




Consommation foncière de 2007 à 2018
Commune : SAINT-PIERRE-DU-MESNIL


 Limites communales

Consommation foncière de 2007 à 2018 à vocation
d'équipement :


 En densification


Consommation foncière de 2007 à 2018 à vocation
d'habitat :

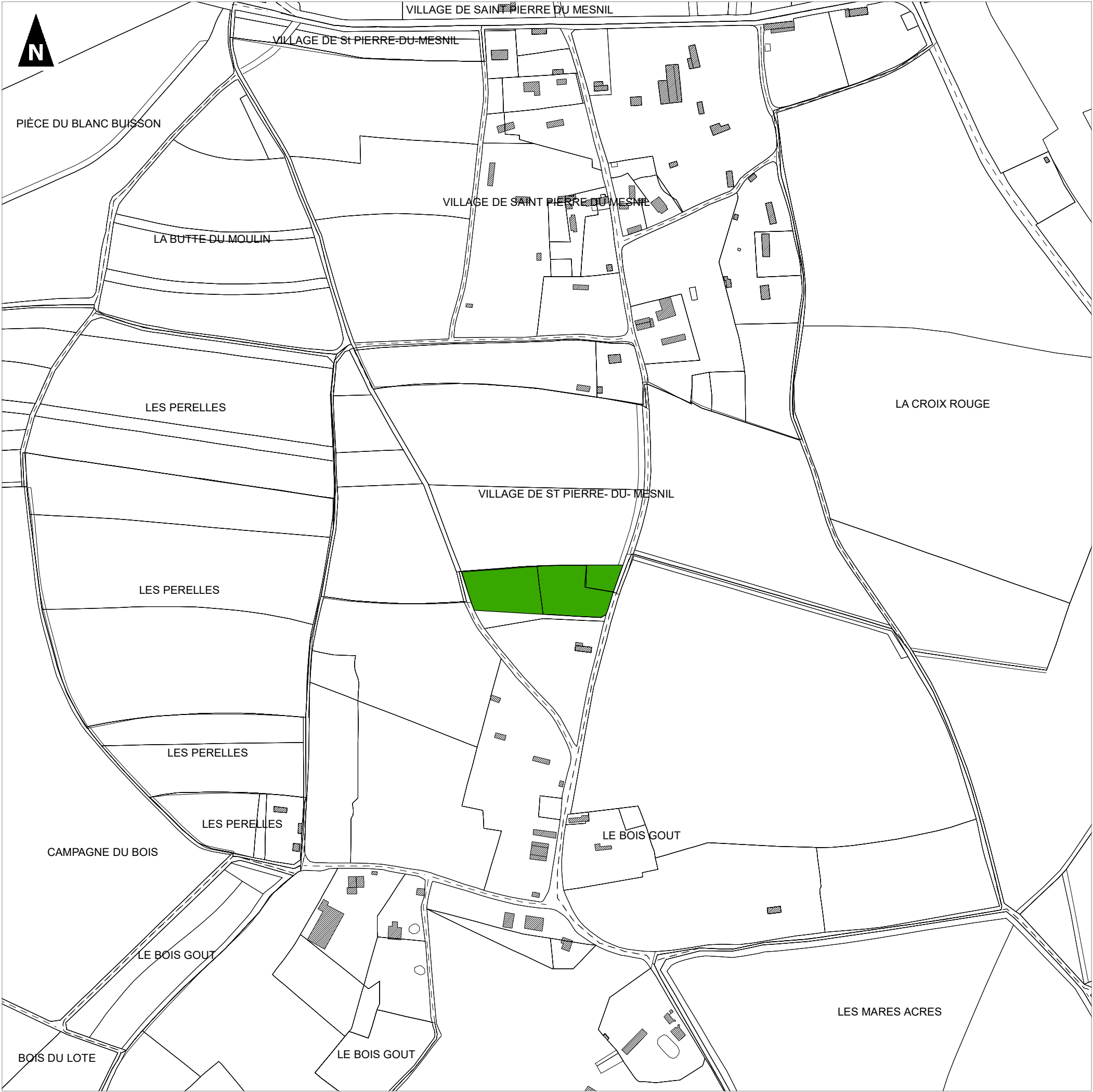
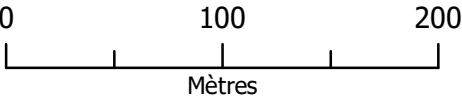
 En densification

 En extension

Consommation foncière de 2007 à 2018 à vocation
économique :

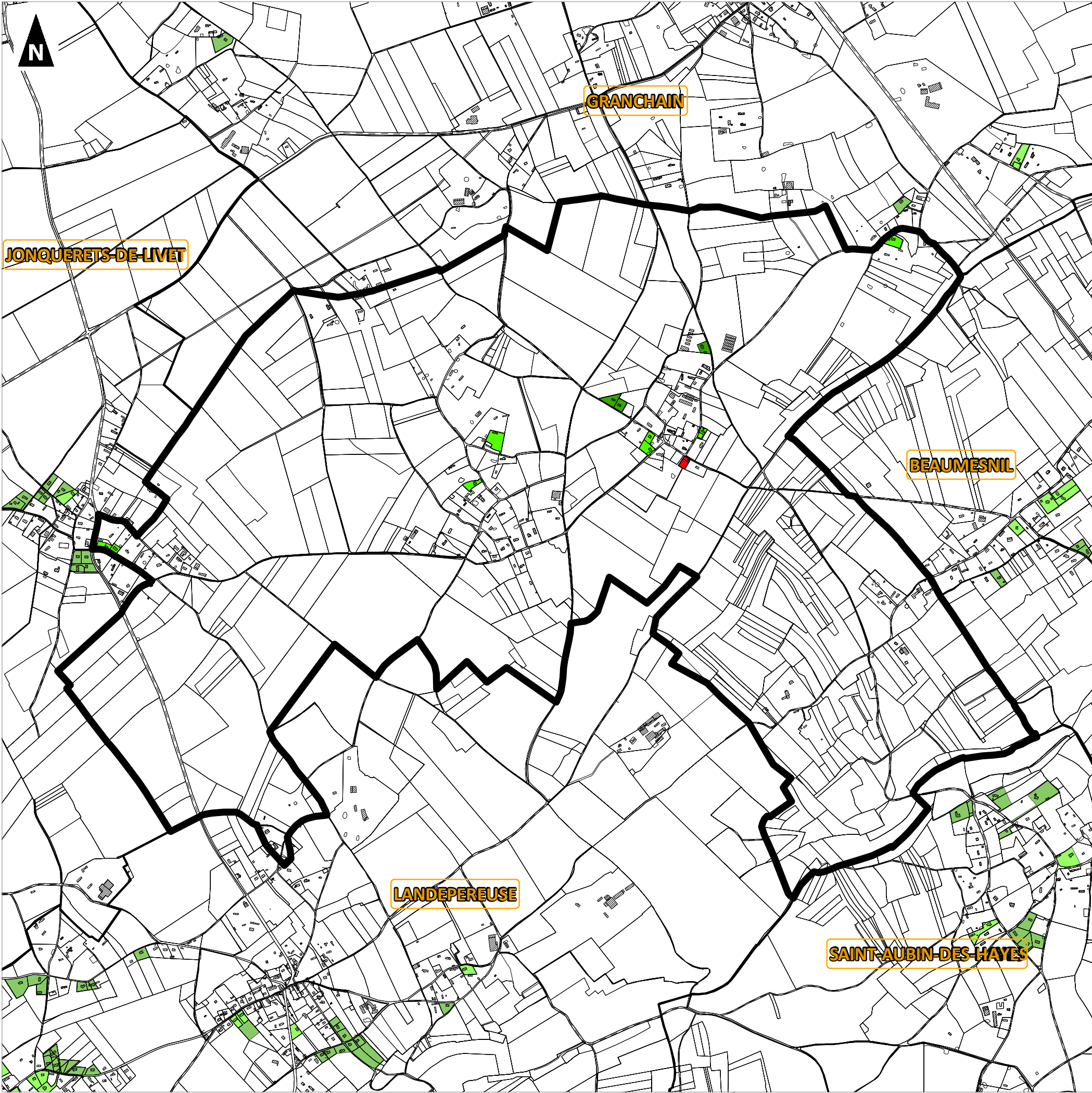
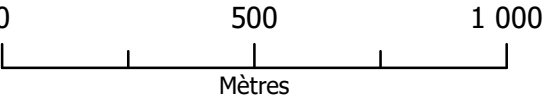
 En densification

 En extension



Consommation foncière de 2007 à 2018
Commune : Sainte-Marguerite-en-Ouche

-  Commune déléguée concernée
-  Limites communales des communes déléguées de Mesnil-en-Ouche
- Consommation foncière de 2007 à 2018 à vocation d'équipement :**
-  En densification
- Consommation foncière de 2007 à 2018 à vocation d'habitat :**
-  En densification
-  En extension
- Consommation foncière de 2007 à 2018 à vocation économique :**
-  En densification
-  En extension



Consommation foncière de 2007 à 2018
Commune : Sainte-Marguerite-en-Ouche


 Limites communales

Consommation foncière de 2007 à 2018 à vocation d'équipement :

 En densification

Consommation foncière de 2007 à 2018 à vocation d'habitat :

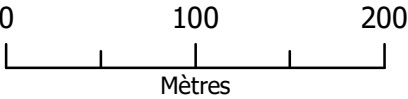
 En densification

 En extension


Consommation foncière de 2007 à 2018 à vocation économique :

 En densification


 En extension




Consommation foncière de 2007 à 2018
Commune : Sainte-Marguerite-en-Ouche


 Limites communales

Consommation foncière de 2007 à 2018 à vocation d'équipement :


 En densification


Consommation foncière de 2007 à 2018 à vocation d'habitat :

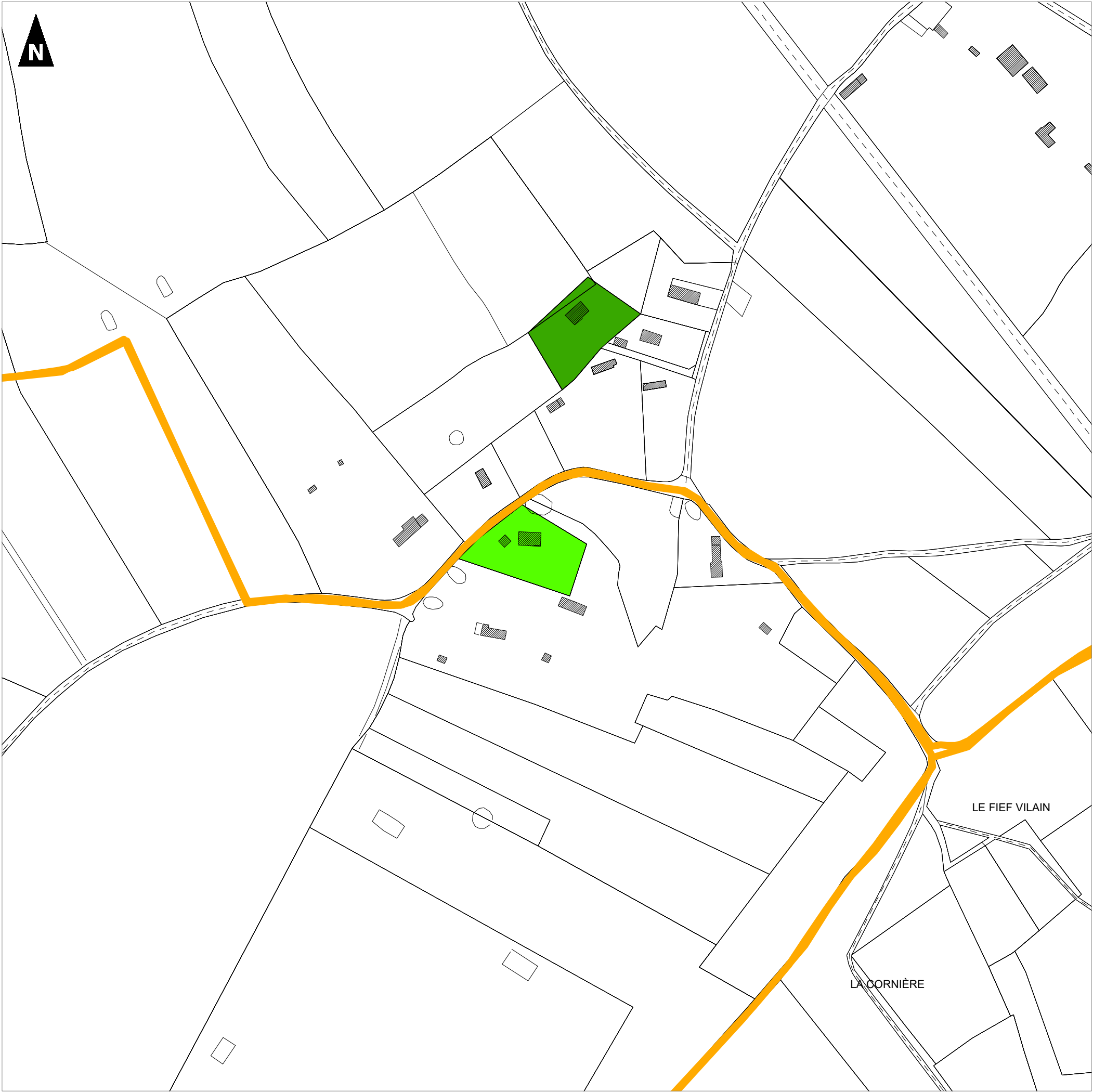
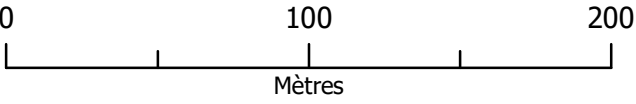
 En densification

 En extension


Consommation foncière de 2007 à 2018 à vocation économique :

 En densification


 En extension



Consommation foncière de 2007 à 2018
Commune : Sainte-Marguerite-en-Ouche


 Limites communales

Consommation foncière de 2007 à 2018 à vocation d'équipement :

 En densification


Consommation foncière de 2007 à 2018 à vocation d'habitat :

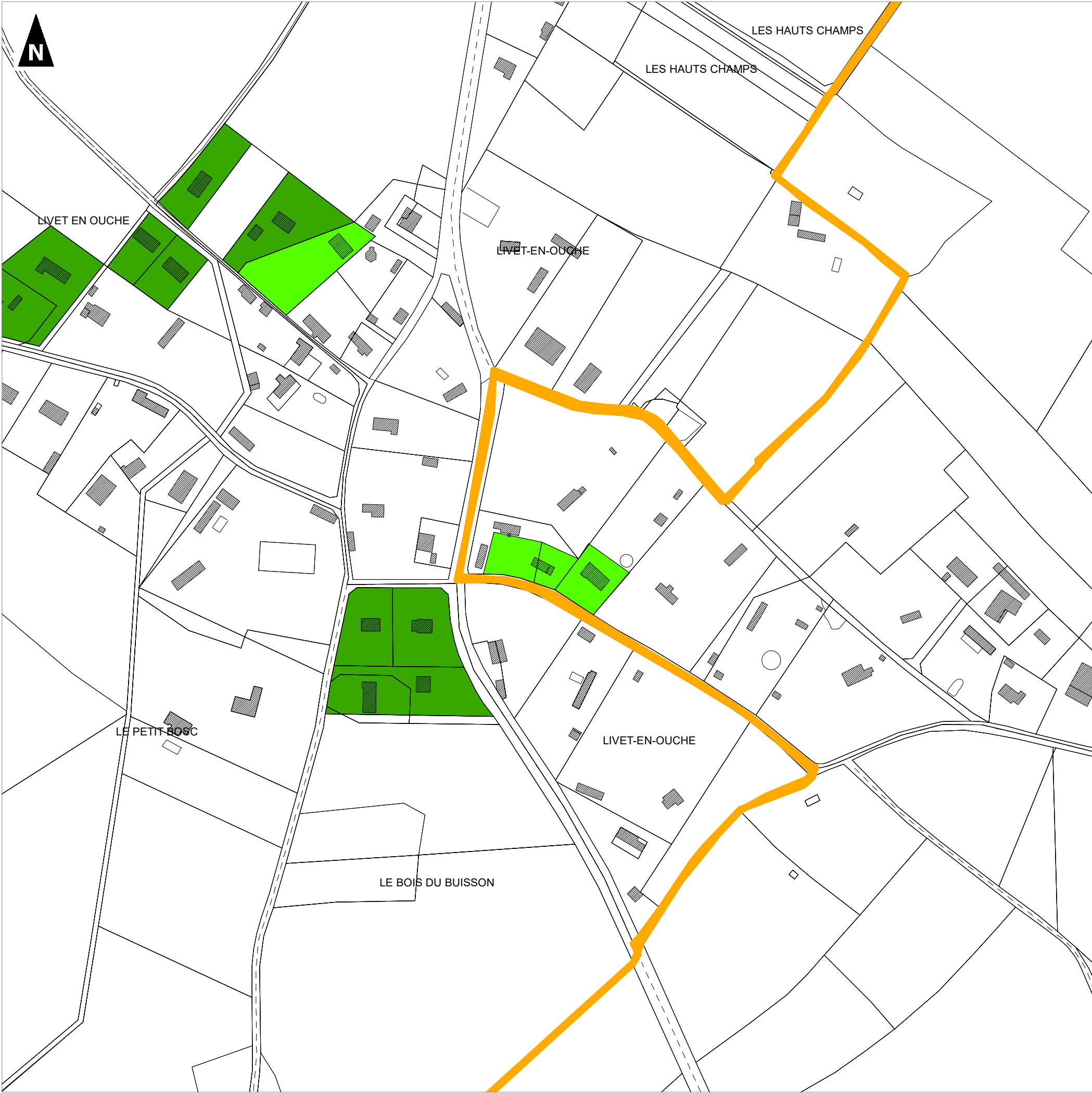
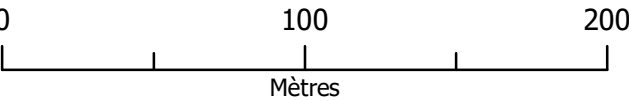
 En densification

 En extension

Consommation foncière de 2007 à 2018 à vocation économique :

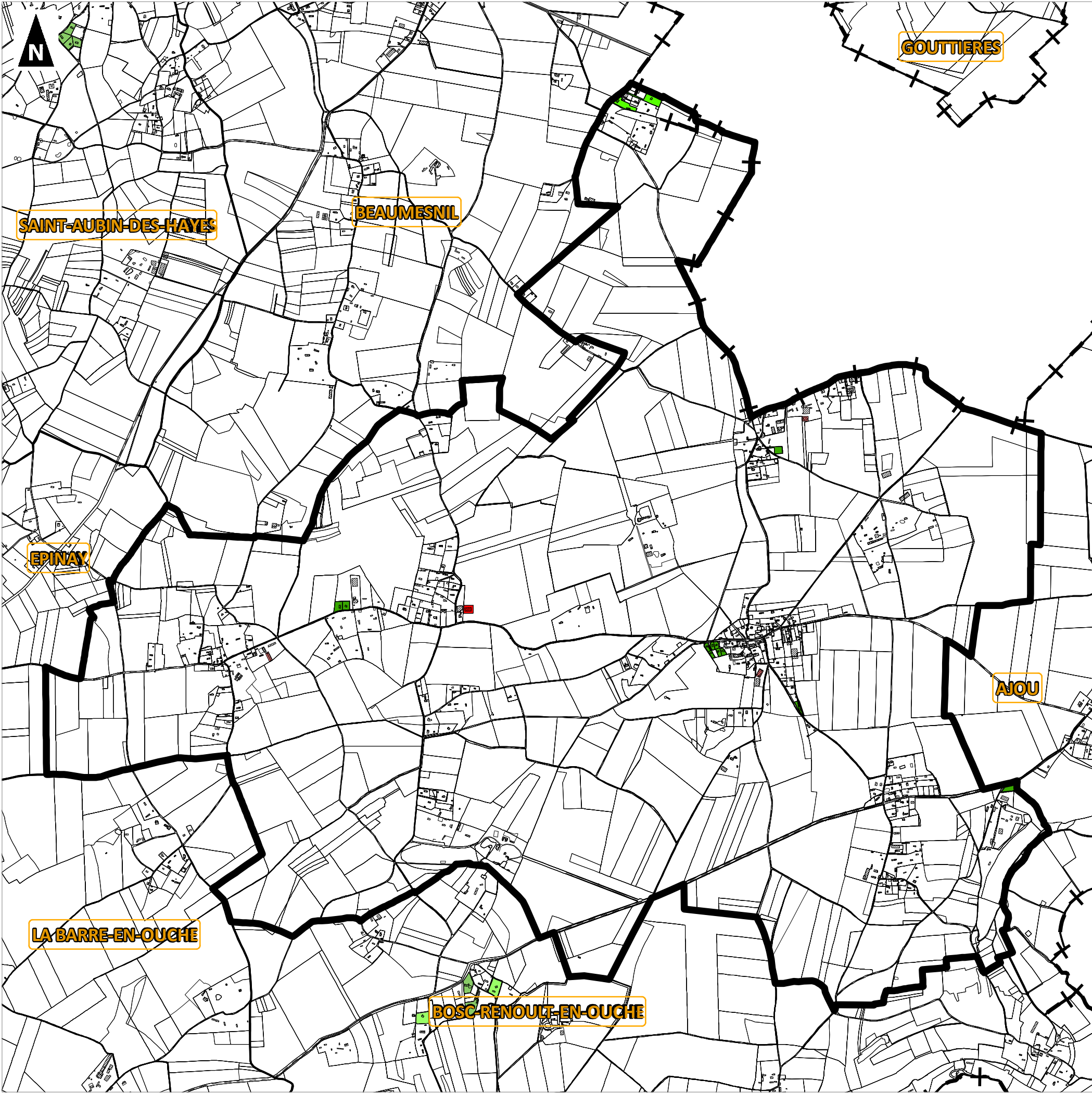
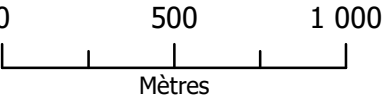
 En densification

 En extension




Consommation foncière de 2007 à 2018
Commune : THEVRAY

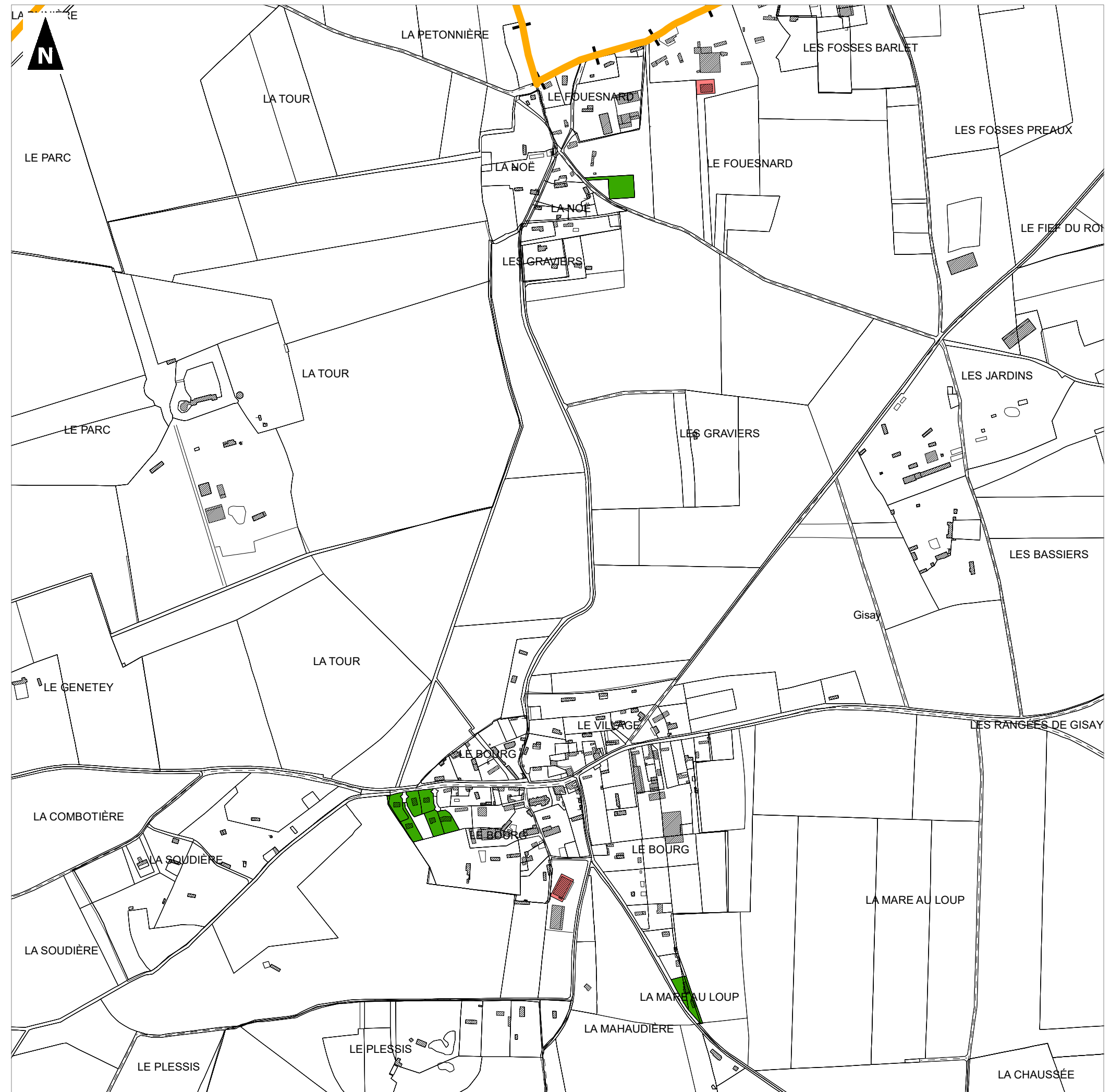
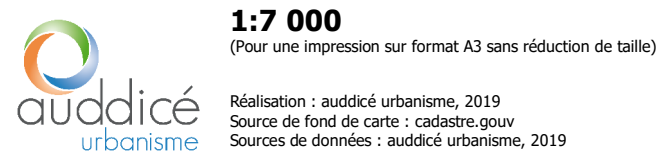
- Commune déléguée concernée
- Limites communales des communes déléguées de Mesnil-en-Ouche
- Consommation foncière de 2007 à 2018 à vocation d'équipement :
- En densification
- Consommation foncière de 2007 à 2018 à vocation d'habitat :
- En densification
- En extension
- Consommation foncière de 2007 à 2018 à vocation économique :
- En densification
- En extension



Consommation foncière de 2007 à 2018

Commune : THEVRAY


 En extension




Consommation foncière de 2007 à 2018
Commune : THEVRAY


 Limites communales

Consommation foncière de 2007 à 2018 à vocation
d'équipement :


 En densification


Consommation foncière de 2007 à 2018 à vocation
d'habitat :

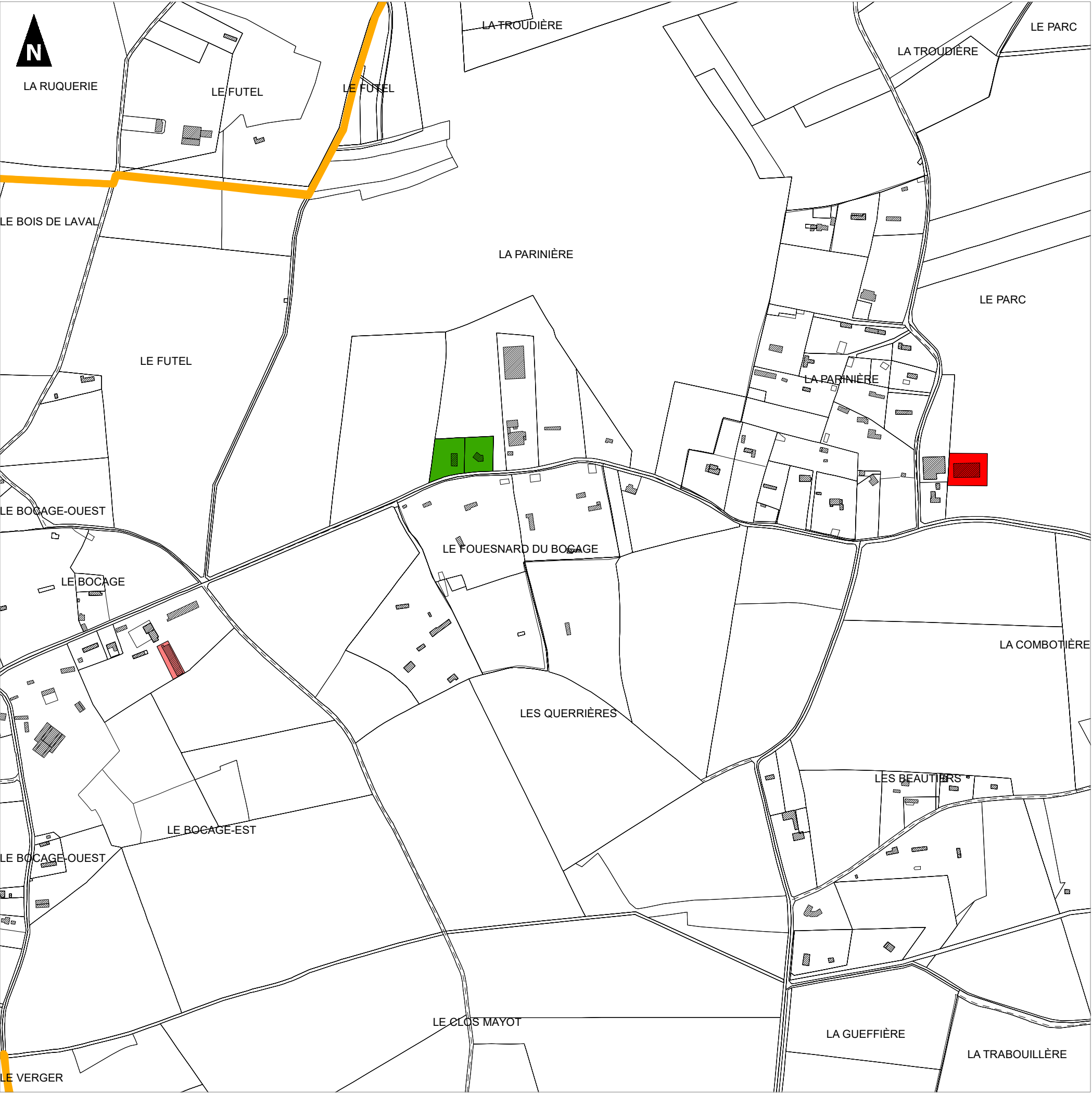
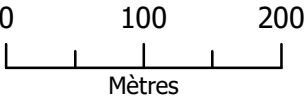
 En densification

 En extension

Consommation foncière de 2007 à 2018 à vocation
économique :

 En densification


 En extension




Consommation foncière de 2007 à 2018
Commune : THEVRAY


 Limites communales

Consommation foncière de 2007 à 2018 à vocation
d'équipement :

 En densification


Consommation foncière de 2007 à 2018 à vocation
d'habitat :

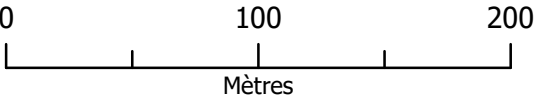
 En densification

 En extension

Consommation foncière de 2007 à 2018 à vocation
économique :

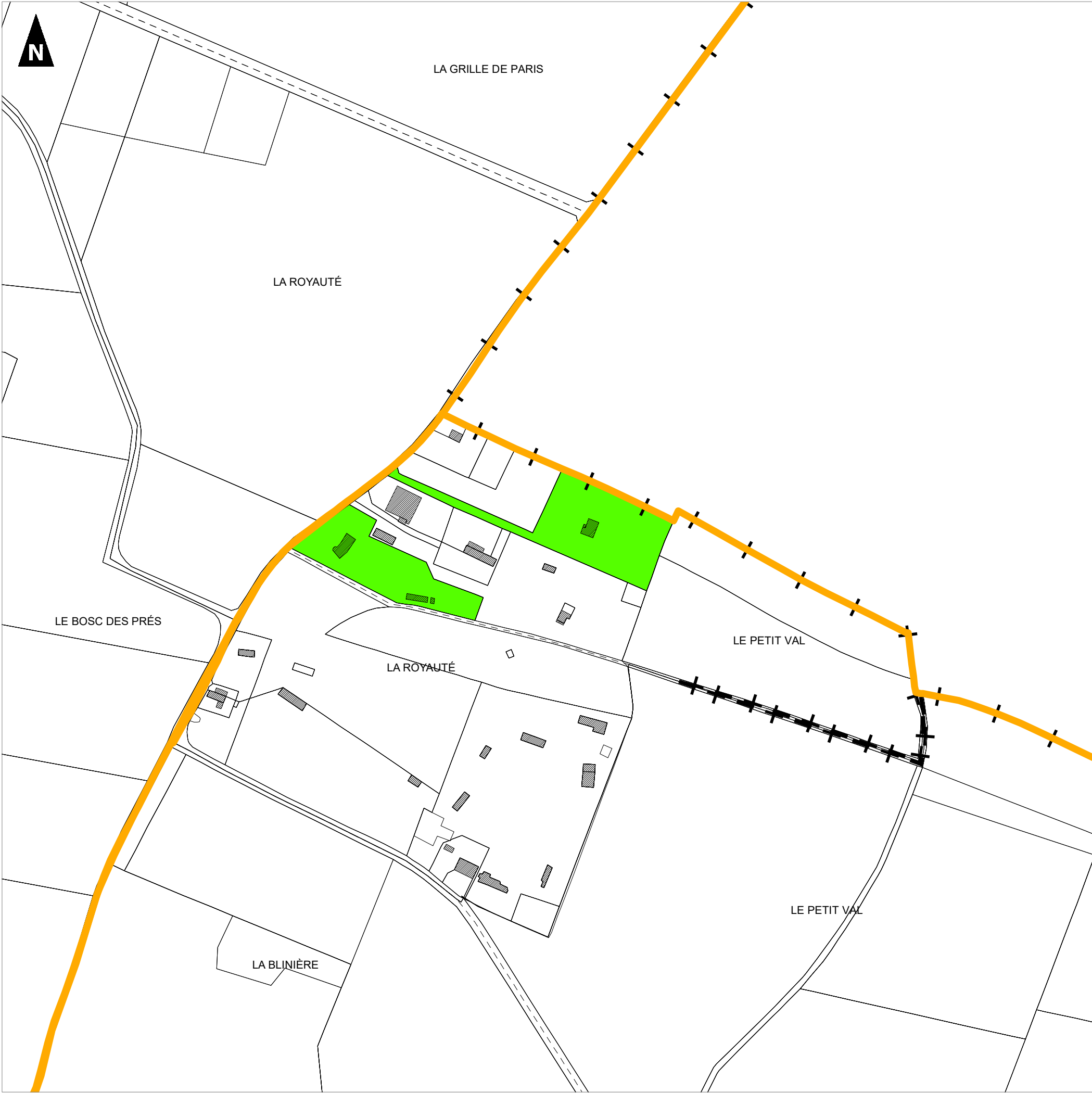
 En densification

 En extension



1:3 000
(Pour une impression sur format A3 sans réduction de taille)

Réalisation : auddicé urbanisme, 2019
Source de fond de carte : cadastre.gouv
Sources de données : auddicé urbanisme, 2019



Consommation foncière de 2007 à 2018
Commune : THEVRAY

Limites communales

Consommation foncière de 2007 à 2018 à vocation d'équipement :

En densification

Consommation foncière de 2007 à 2018 à vocation d'habitat :

En densification

En extension

Consommation foncière de 2007 à 2018 à vocation économique :

En densification

En extension

