

Commune Nouvelle de

**MESNIL-EN-OUCHE**

Plan Local d'Urbanisme



Annexes—Bâtiments pouvant changer  
de destination en zone A et N

Vu pour être annexé à la délibération du 30/03/2021  
approuvant les dispositions du Plan Local d'Urbanisme.

Fait à Mesnil-en-Ouche,  
Le Maire,



ARRÊTÉ LE : 03/12/2019

APPROUVÉ LE : 30/03/2021

Dossier 17092711  
30/03/2021

réalisé par



**Auddicé Urbanisme**  
186 Bd François 1er  
76600 Le Havre  
**02 35 46 55 08**

Commune Nouvelle de

# Mesnil-en-Ouche

Plan Local d'Urbanisme





La réhabilitation et la réoccupation des bâtiments anciens, principalement agricoles, permettent d'assurer le maintien et la valorisation du patrimoine bâti et de l'identité architecturale locale. Le changement de destination des bâtiments identifiés sur le règlement graphique en zones naturelles et agricoles est autorisé dès lors que ce changement de destination ne compromet pas l'activité agricole ou la qualité paysagère du site.

**Article L151-11 du Code de l'Urbanisme créé par la LOI n°2018-1021 du 23 novembre 2018 – art.41 :**

*« I. Dans les zones agricoles, naturelles ou forestières, le règlement peut :*

*2° Désigner, en dehors des secteurs mentionnés à l'article L. 151-13, les bâtiments qui peuvent faire l'objet d'un changement de destination, dès lors que ce changement de destination ne compromet pas l'activité agricole ou la qualité paysagère du site. Le changement de destination est soumis, en zone agricole, à l'avis conforme de la commission départementale de la préservation des espaces agricoles, naturels et forestiers prévue à l'article L. 112-1-1 du code rural et de la pêche maritime, et, en zone naturelle, à l'avis conforme de la commission départementale de la nature, des paysages et des sites. »*

Les bâtiments identifiés répondent aux critères cumulatifs suivants :

- **Intégrité du bâtiment** : Le bâtiment doit être constitué de 4 murs et 1 toit (pas de ruines recensées) ;
- **Emprise au sol du bâti existant >50m<sup>2</sup>** : Le bâtiment doit présenter une surface minimale afin de proposer une habitation décente ;
- **Couverture incendie répondant aux normes (existante ou projetée à moyen terme)** : Le bâtiment doit être couvert par la défense incendie puisqu'un changement en une destination d'habitation implique un nouveau risque à couvrir ;
- **Présence du réseau d'eau potable desservant l'unité foncière** : Les bâtiments doivent présenter des raccordements suffisants aux réseaux (eau potable et électricité à minima). A défaut, l'insuffisance de réseaux pourrait être reportée à la charge de la collectivité ;
- **Présence du réseau électrique desservant l'unité foncière** : Les bâtiments doivent présenter des raccordements suffisants aux réseaux (eau potable et électricité à minima). A défaut, l'insuffisance de réseaux pourrait être reportée à la charge de la collectivité ;
- **Desserte par une voirie au gabarit adapté à la fréquentation projetée** : Le bâtiment doit être accessible par le réseau de voiries existantes ;
- **Situé hors zone de risques connus (inondation, effondrement, ...)** : Le bâtiment ne doit pas être concerné par de risques connus, naturels ou industriels, dans l'objectif de limiter les personnes et les biens aux risques (axe identifié dans le PADD) ;
- **Situé en retrait d'un siège d'exploitation agricole pérenne et de ses périmètres de développement** : Le bâtiment ne doit pas se situer dans les périmètres réglementaires d'exploitations agricoles afin d'éviter tous conflits d'usage entre les tiers et les exploitations. Seuls les bâtiments dans les exploitations agricoles, comme étant une diversification de leur activité, pourront être autorisés. (Hors projet de diversification de l'activité de l'exploitant)

**La commune nouvelle de Mesnil-en-Ouche recense 177 bâtiments pouvant faire l'objet d'un changement de destination répondant aux critères définis ci-dessus.**

**Destinations ou sous-destinations\* retenues :**

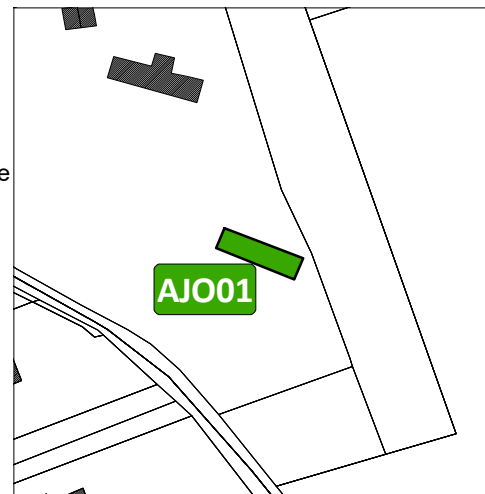
- |  |   |
|--|---|
| <input checked="" type="checkbox"/> Logement     | <input checked="" type="checkbox"/> Bureau  |
| <input checked="" type="checkbox"/> Hébergement  | <input checked="" type="checkbox"/> Artisanat et commerce de détail                             |
| <input checked="" type="checkbox"/> Restauration | <input checked="" type="checkbox"/> Activité de service où s'effectue l'accueil d'une clientèle |
| <input type="checkbox"/> Industrie               | <input checked="" type="checkbox"/> Hébergement hôtelier et touristique                         |
| <input type="checkbox"/> Entrepôt                | <input checked="" type="checkbox"/> Equipements d'intérêt collectif et services publics         |
|  | <input type="checkbox"/> Commerce de gros   |

\* Les autres destinations et sous-destinations non présentées sur le travail de changement de destination en zone agricole et naturelle ne sont pas envisagées par les élus sur le territoire. Aussi un lexique annexé permet de comprendre en détails ce qui est compris dans les destinations et sous-destinations présentées.


**Photographie du bâtiment**



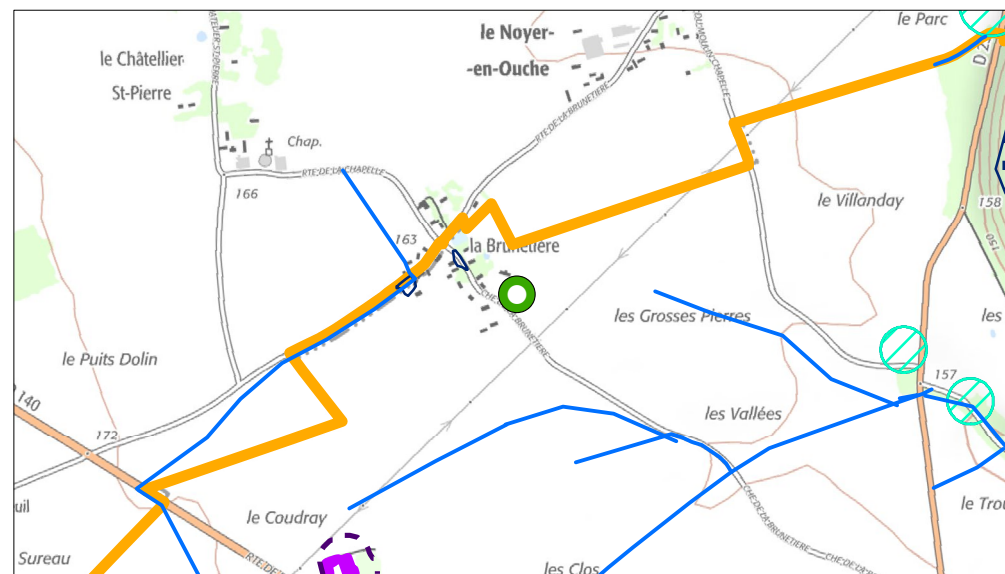
**Identification du bâtiment**



**Vue aérienne du site**



**Nom du lieu-dit & les enjeux de proximité**  
*La Brunetière*



- Bâtiment concerné
- Commune déléguée
- Bâtiments agricoles
- Périmètre préconisé
- Zone à risque d'effondrement liée à la présence de cavités souterraines
- Zone soumise à un risque d'inondation
- Zone soumise à un risque d'inondation par ruissellement

**Destinations ou sous-destinations\* retenues :**

- |  |   |
|--|---|
| <input checked="" type="checkbox"/> Logement     | <input checked="" type="checkbox"/> Bureau  |
| <input checked="" type="checkbox"/> Hébergement  | <input checked="" type="checkbox"/> Artisanat et commerce de détail                             |
| <input checked="" type="checkbox"/> Restauration | <input checked="" type="checkbox"/> Activité de service où s'effectue l'accueil d'une clientèle |
| <input type="checkbox"/> Industrie               | <input checked="" type="checkbox"/> Hébergement hôtelier et touristique                         |
| <input type="checkbox"/> Entrepôt                | <input checked="" type="checkbox"/> Equipements d'intérêt collectif et services publics         |
|  | <input type="checkbox"/> Commerce de gros   |

\* Les autres destinations et sous-destinations non présentées sur le travail de changement de destination en zone agricole et naturelle ne sont pas envisagées par les élus sur le territoire. Aussi un lexique annexé permet de comprendre en détails ce qui est compris dans les destinations et sous-destinations présentées.

**Photographie du bâtiment**



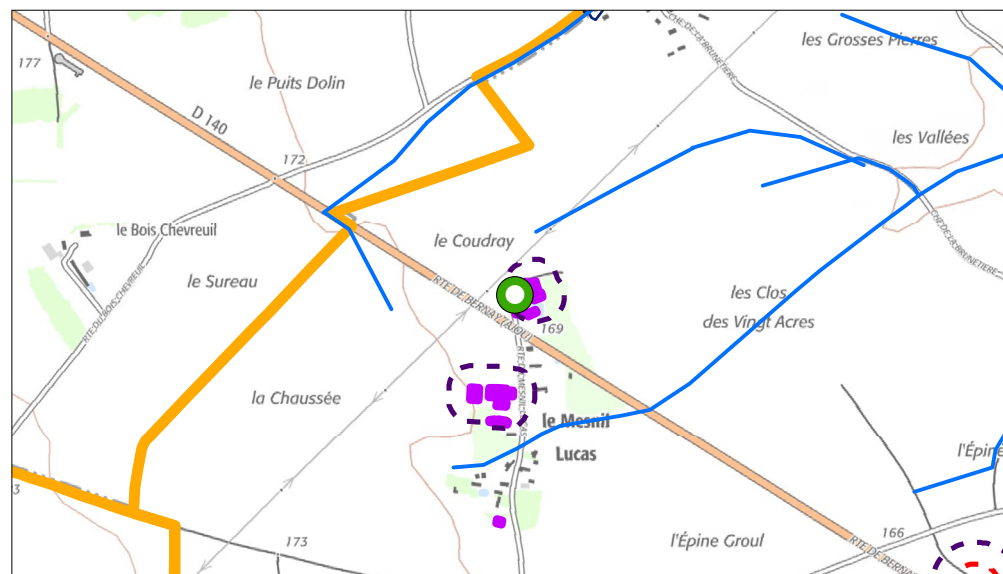
**Identification du bâtiment**











**Vue aérienne du site**



**Nom du lieu-dit & les enjeux de proximité**  
Le Mesnil-Lucas



- |   |   |   |
|---|---|---|
|  Bâtiment concerné |  Bâtiments agricoles     |  Zone à risque d'effondrement liée à la présence de cavités souterraines |
|  Commune déléguée  |  Périmètre préconisé     |  Zone soumise à un risque d'inondation                                   |
|   |  Périmètre réglementaire |  Zone soumise à un risque d'inondation par ruissellement                 |



**Destinations ou sous-destinations\* retenues :**

- |  |   |
|--|---|
| <input checked="" type="checkbox"/> Logement     | <input checked="" type="checkbox"/> Bureau  |
| <input checked="" type="checkbox"/> Hébergement  | <input checked="" type="checkbox"/> Artisanat et commerce de détail                             |
| <input checked="" type="checkbox"/> Restauration | <input checked="" type="checkbox"/> Activité de service où s'effectue l'accueil d'une clientèle |
| <input type="checkbox"/> Industrie               | <input checked="" type="checkbox"/> Hébergement hôtelier et touristique                         |
| <input type="checkbox"/> Entrepôt                | <input checked="" type="checkbox"/> Equipements d'intérêt collectif et services publics         |
|  | <input type="checkbox"/> Commerce de gros   |

\* Les autres destinations et sous-destinations non présentées sur le travail de changement de destination en zone agricole et naturelle ne sont pas envisagées par les élus sur le territoire. Aussi un lexique annexé permet de comprendre en détails ce qui est compris dans les destinations et sous-destinations présentées.


**Photographie du bâtiment**



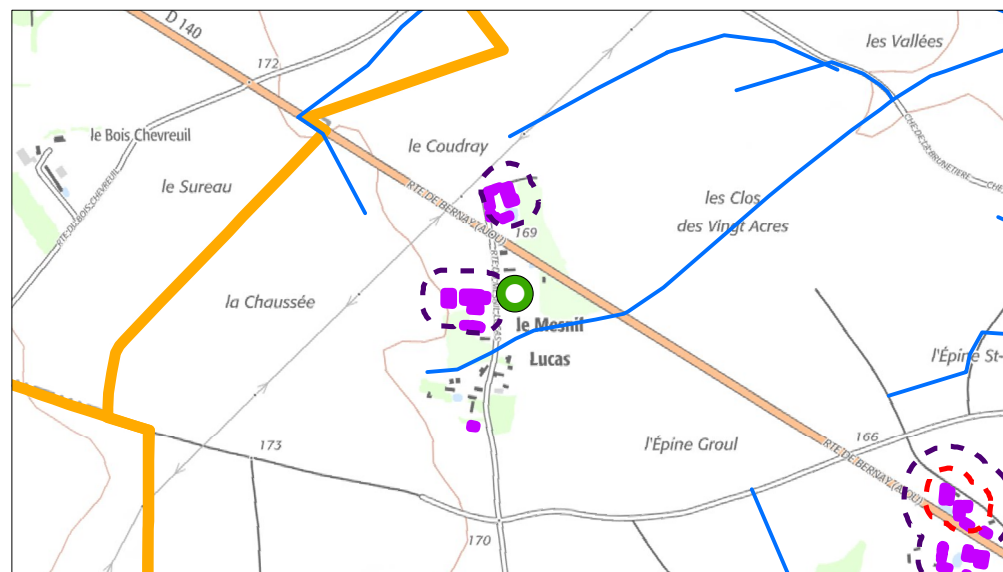
**Identification du bâtiment**











**Vue aérienne du site**



**Nom du lieu-dit & les enjeux de proximité**  
Le Mesnil-Lucas



- |   |   |   |
|---|---|---|
|  Bâtiment concerné |  Bâtiments agricoles     |  Zone à risque d'effondrement liée à la présence de cavités souterraines |
|  Commune déléguée  |  Périmètre préconisé     |  Zone soumise à un risque d'inondation                                   |
|   |  Périmètre réglementaire |  Zone soumise à un risque d'inondation par ruissellement                 |

**Destinations ou sous-destinations\* retenues :**

- |  |   |
|--|---|
| <input checked="" type="checkbox"/> Logement     | <input checked="" type="checkbox"/> Bureau  |
| <input checked="" type="checkbox"/> Hébergement  | <input checked="" type="checkbox"/> Artisanat et commerce de détail                             |
| <input checked="" type="checkbox"/> Restauration | <input checked="" type="checkbox"/> Activité de service où s'effectue l'accueil d'une clientèle |
| <input type="checkbox"/> Industrie               | <input checked="" type="checkbox"/> Hébergement hôtelier et touristique                         |
| <input type="checkbox"/> Entrepôt                | <input checked="" type="checkbox"/> Equipements d'intérêt collectif et services publics         |
|  | <input type="checkbox"/> Commerce de gros   |

\* Les autres destinations et sous-destinations non présentées sur le travail de changement de destination en zone agricole et naturelle ne sont pas envisagées par les élus sur le territoire. Aussi un lexique annexé permet de comprendre en détails ce qui est compris dans les destinations et sous-destinations présentées.


**Photographie du bâtiment**



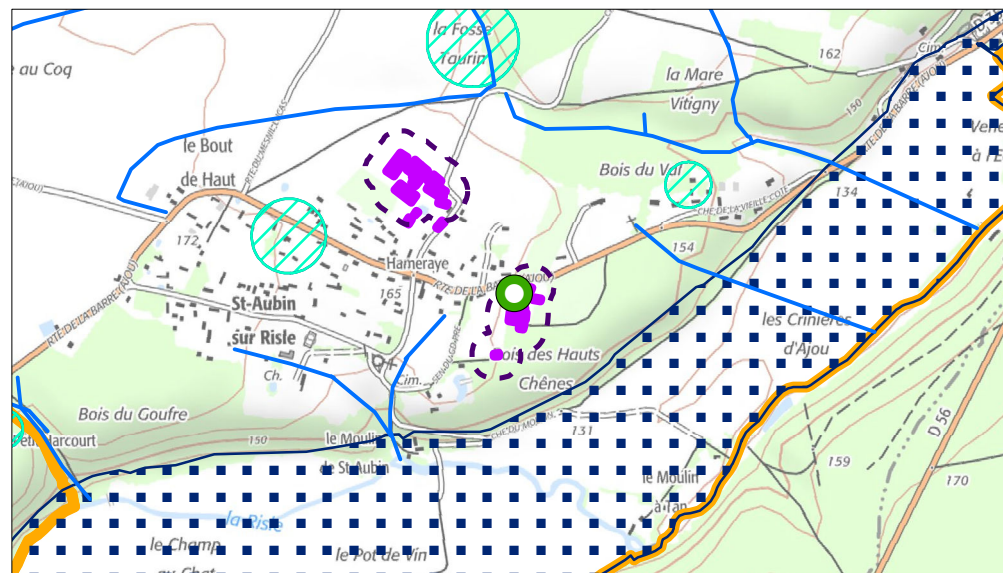
**Identification du bâtiment**










**Vue aérienne du site**



**Nom du lieu-dit & les enjeux de proximité**  
Village de Saint-Aubin



- |   |   |   |
|---|---|---|
|  Bâtiment concerné |  Bâtiments agricoles |  Zone à risque d'effondrement liée à la présence de cavités souterraines |
|  Commune déléguée  |  Périmètre préconisé |  Zone soumise à un risque d'inondation                                   |
|   |   |  Zone soumise à un risque d'inondation par ruissellement                 |



Destinations ou sous-destinations\* retenues :

- |  |   |
|--|---|
| <input checked="" type="checkbox"/> Logement     | <input checked="" type="checkbox"/> Bureau  |
| <input checked="" type="checkbox"/> Hébergement  | <input checked="" type="checkbox"/> Artisanat et commerce de détail                             |
| <input checked="" type="checkbox"/> Restauration | <input checked="" type="checkbox"/> Activité de service où s'effectue l'accueil d'une clientèle |
| <input type="checkbox"/> Industrie               | <input checked="" type="checkbox"/> Hébergement hôtelier et touristique                         |
| <input type="checkbox"/> Entrepôt                | <input checked="" type="checkbox"/> Equipements d'intérêt collectif et services publics         |
|  | <input type="checkbox"/> Commerce de gros   |

\* Les autres destinations et sous-destinations non présentées sur le travail de changement de destination en zone agricole et naturelle ne sont pas envisagées par les élus sur le territoire. Aussi un lexique annexé permet de comprendre en détails ce qui est compris dans les destinations et sous-destinations présentées.

Photographie du bâtiment



Identification du bâtiment

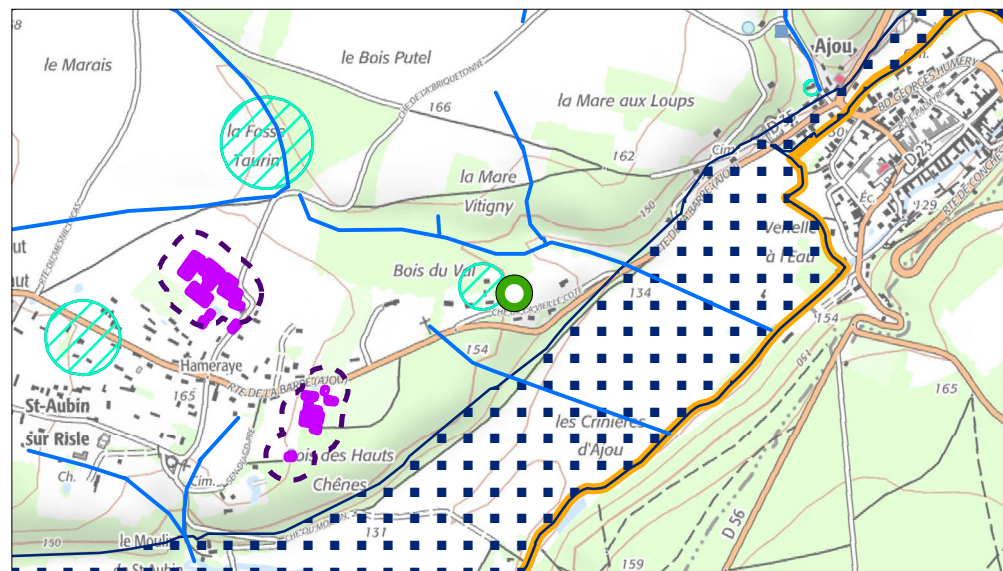


Vue aérienne du site



Nom du lieu-dit & les enjeux de proximité

Le Bois du Val



- |                   |                     |   |
|-------------------|---------------------|---|
| Bâtiment concerné | Bâtiments agricoles | Zone à risque d'effondrement liée à la présence de cavités souterraines |
| Commune déléguée  | Périmètre préconisé | Zone soumise à un risque d'inondation                                   |
|                   |                     | Zone soumise à un risque d'inondation par ruissellement                 |

Destinations ou sous-destinations\* retenues :

- |  |   |
|--|---|
| <input checked="" type="checkbox"/> Logement     | <input checked="" type="checkbox"/> Bureau  |
| <input checked="" type="checkbox"/> Hébergement  | <input checked="" type="checkbox"/> Artisanat et commerce de détail                             |
| <input checked="" type="checkbox"/> Restauration | <input checked="" type="checkbox"/> Activité de service où s'effectue l'accueil d'une clientèle |
| <input type="checkbox"/> Industrie               | <input checked="" type="checkbox"/> Hébergement hôtelier et touristique                         |
| <input type="checkbox"/> Entrepôt                | <input checked="" type="checkbox"/> Equipements d'intérêt collectif et services publics         |
|  | <input type="checkbox"/> Commerce de gros   |

\* Les autres destinations et sous-destinations non présentées sur le travail de changement de destination en zone agricole et naturelle ne sont pas envisagées par les élus sur le territoire. Aussi un lexique annexé permet de comprendre en détails ce qui est compris dans les destinations et sous-destinations présentées.

Photographie du bâtiment



Identification du bâtiment

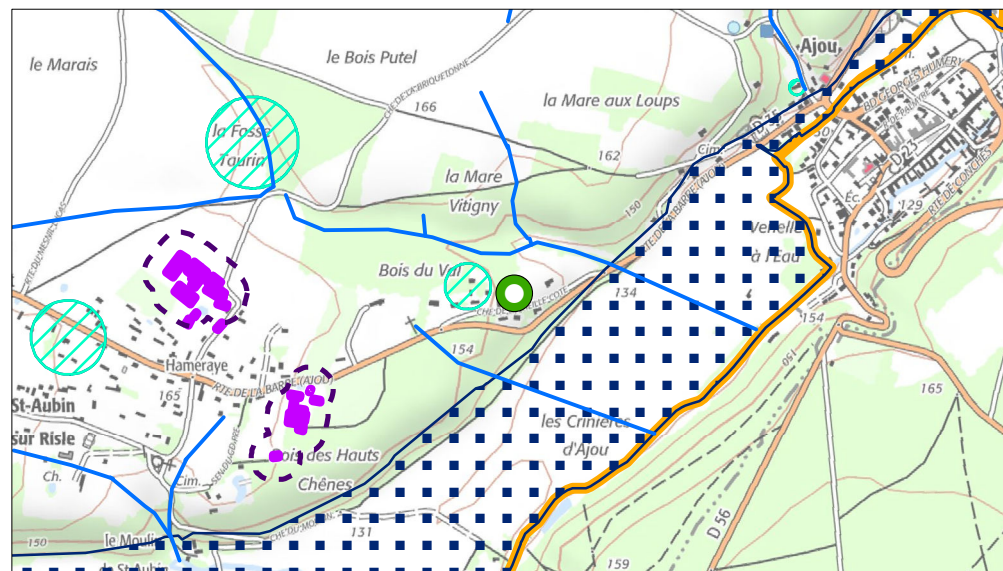


Vue aérienne du site



Nom du lieu-dit & les enjeux de proximité

Le Bois du Val



- |                   |                     |   |
|-------------------|---------------------|---|
| Bâtiment concerné | Bâtiments agricoles | Zone à risque d'effondrement liée à la présence de cavités souterraines |
| Commune déléguée  | Périmètre préconisé | Zone soumise à un risque d'inondation                                   |
|                   |                     | Zone soumise à un risque d'inondation par ruissellement                 |



**Destinations ou sous-destinations\* retenues :**

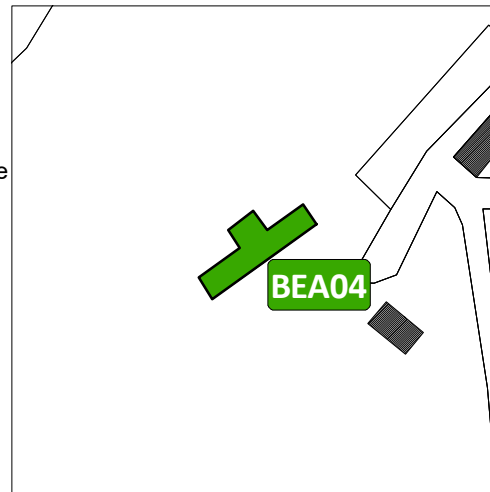
- |  |   |
|--|---|
| <input checked="" type="checkbox"/> Logement     | <input checked="" type="checkbox"/> Bureau  |
| <input checked="" type="checkbox"/> Hébergement  | <input checked="" type="checkbox"/> Artisanat et commerce de détail                             |
| <input checked="" type="checkbox"/> Restauration | <input checked="" type="checkbox"/> Activité de service où s'effectue l'accueil d'une clientèle |
| <input type="checkbox"/> Industrie               | <input checked="" type="checkbox"/> Hébergement hôtelier et touristique                         |
| <input type="checkbox"/> Entrepôt                | <input checked="" type="checkbox"/> Equipements d'intérêt collectif et services publics         |
|  | <input type="checkbox"/> Commerce de gros   |

\* Les autres destinations et sous-destinations non présentées sur le travail de changement de destination en zone agricole et naturelle ne sont pas envisagées par les élus sur le territoire. Aussi un lexique annexé permet de comprendre en détails ce qui est compris dans les destinations et sous-destinations présentées.


**Photographie du bâtiment**



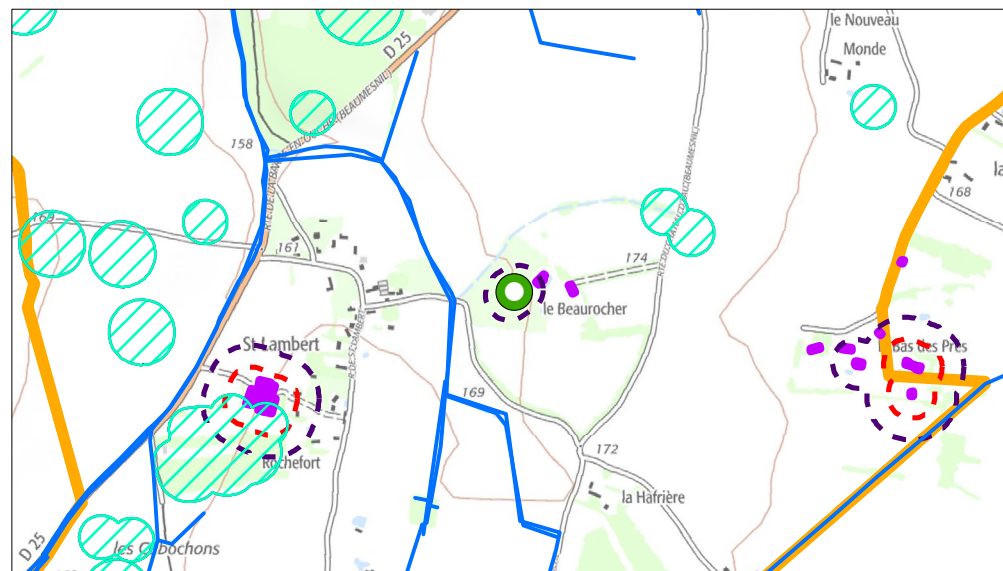
**Identification du bâtiment**











**Vue aérienne du site**



**Nom du lieu-dit & les enjeux de proximité**  
*Ferme de Beurecher*



- |   |   |   |
|---|---|---|
|  Bâtiment concerné |  Bâtiments agricoles     |  Zone à risque d'effondrement liée à la présence de cavités souterraines |
|  Commune déléguée  |  Périmètre préconisé     |  Zone soumise à un risque d'inondation                                   |
|   |  Périmètre réglementaire |  Zone soumise à un risque d'inondation par ruissellement                 |

Destinations ou sous-destinations\* retenues :

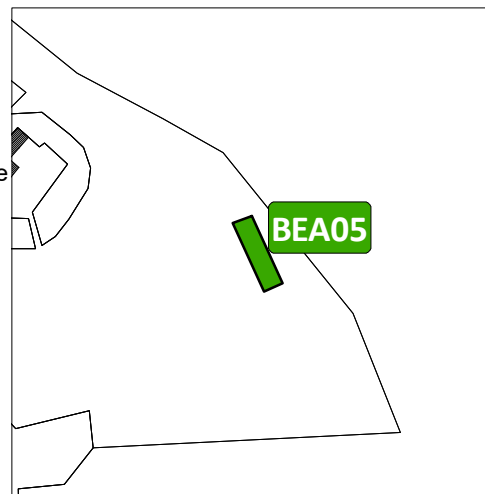
- |  |   |
|--|---|
| <input checked="" type="checkbox"/> Logement     | <input checked="" type="checkbox"/> Bureau  |
| <input checked="" type="checkbox"/> Hébergement  | <input checked="" type="checkbox"/> Artisanat et commerce de détail                             |
| <input checked="" type="checkbox"/> Restauration | <input checked="" type="checkbox"/> Activité de service où s'effectue l'accueil d'une clientèle |
| <input type="checkbox"/> Industrie               | <input checked="" type="checkbox"/> Hébergement hôtelier et touristique                         |
| <input type="checkbox"/> Entrepôt                | <input checked="" type="checkbox"/> Equipements d'intérêt collectif et services publics         |
|  | <input type="checkbox"/> Commerce de gros   |

\* Les autres destinations et sous-destinations non présentées sur le travail de changement de destination en zone agricole et naturelle ne sont pas envisagées par les élus sur le territoire. Aussi un lexique annexé permet de comprendre en détails ce qui est compris dans les destinations et sous-destinations présentées.

Photographie du bâtiment



Identification du bâtiment

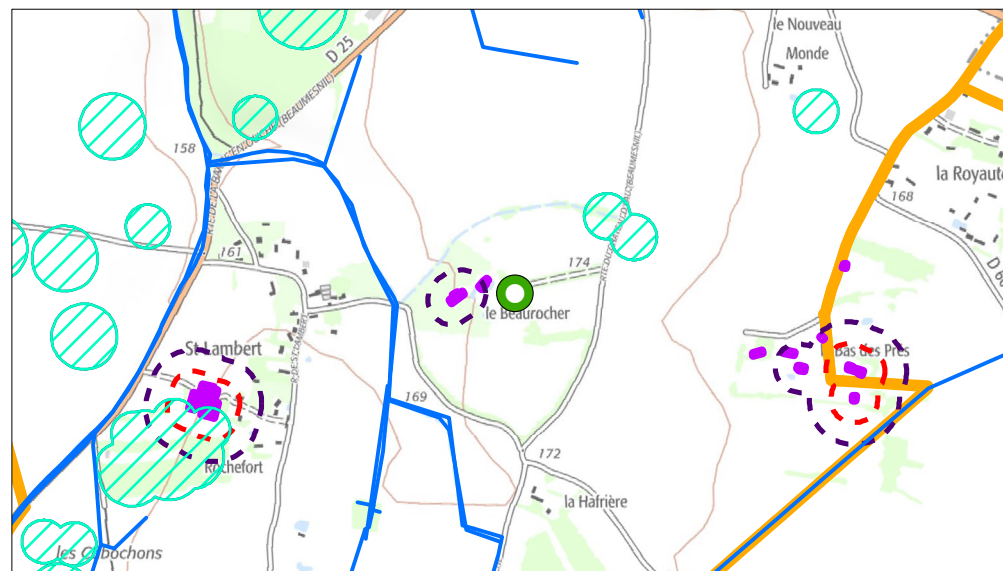


Vue aérienne du site



Nom du lieu-dit & les enjeux de proximité

Ferme de Beaurecher



- |                   |                         |   |
|-------------------|-------------------------|---|
| Bâtiment concerné | Bâtiments agricoles     | Zone à risque d'effondrement liée à la présence de cavités souterraines |
| Commune déléguée  | Périmètre préconisé     | Zone soumise à un risque d'inondation                                   |
|                   | Périmètre réglementaire | Zone soumise à un risque d'inondation par ruissellement                 |



**Destinations ou sous-destinations\* retenues :**

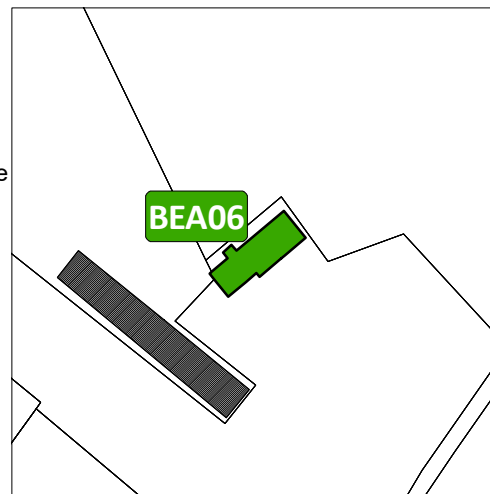
- |  |   |
|--|---|
| <input checked="" type="checkbox"/> Logement     | <input checked="" type="checkbox"/> Bureau  |
| <input checked="" type="checkbox"/> Hébergement  | <input checked="" type="checkbox"/> Artisanat et commerce de détail                             |
| <input checked="" type="checkbox"/> Restauration | <input checked="" type="checkbox"/> Activité de service où s'effectue l'accueil d'une clientèle |
| <input type="checkbox"/> Industrie               | <input checked="" type="checkbox"/> Hébergement hôtelier et touristique                         |
| <input type="checkbox"/> Entrepôt                | <input checked="" type="checkbox"/> Equipements d'intérêt collectif et services publics         |
|  | <input type="checkbox"/> Commerce de gros   |

\* Les autres destinations et sous-destinations non présentées sur le travail de changement de destination en zone agricole et naturelle ne sont pas envisagées par les élus sur le territoire. Aussi un lexique annexé permet de comprendre en détails ce qui est compris dans les destinations et sous-destinations présentées.


**Photographie du bâtiment**



**Identification du bâtiment**











**Vue aérienne du site**



**Nom du lieu-dit & les enjeux de proximité**

Le Bourg



- |   |   |   |
|---|---|---|
|  Bâtiment concerné |  Bâtiments agricoles     |  Zone à risque d'effondrement liée à la présence de cavités souterraines |
|  Commune déléguée  |  Périmètre préconisé     |  Zone soumise à un risque d'inondation                                   |
|   |  Périmètre réglementaire |  Zone soumise à un risque d'inondation par ruissellement                 |



**Destinations ou sous-destinations\* retenues :**

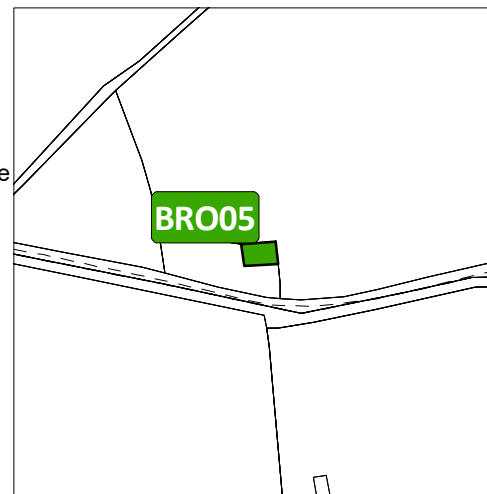
- |  |   |
|--|---|
| <input checked="" type="checkbox"/> Logement     | <input checked="" type="checkbox"/> Bureau  |
| <input checked="" type="checkbox"/> Hébergement  | <input checked="" type="checkbox"/> Artisanat et commerce de détail                             |
| <input checked="" type="checkbox"/> Restauration | <input checked="" type="checkbox"/> Activité de service où s'effectue l'accueil d'une clientèle |
| <input type="checkbox"/> Industrie               | <input checked="" type="checkbox"/> Hébergement hôtelier et touristique                         |
| <input type="checkbox"/> Entrepôt                | <input checked="" type="checkbox"/> Equipements d'intérêt collectif et services publics         |
|  | <input type="checkbox"/> Commerce de gros   |

\* Les autres destinations et sous-destinations non présentées sur le travail de changement de destination en zone agricole et naturelle ne sont pas envisagées par les élus sur le territoire. Aussi un lexique annexé permet de comprendre en détails ce qui est compris dans les destinations et sous-destinations présentées.

**Photographie du bâtiment**



**Identification du bâtiment**

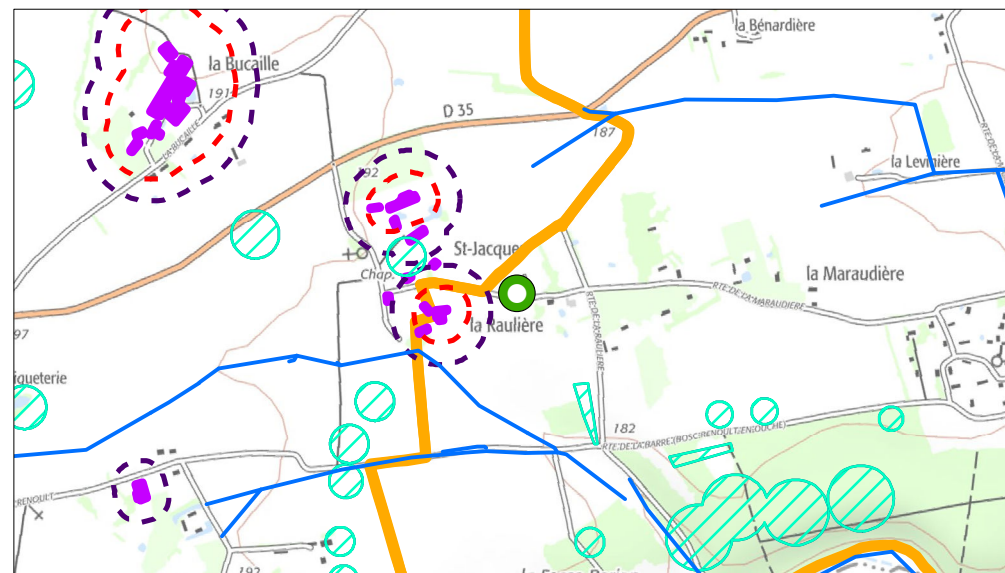










**Vue aérienne du site**



**Nom du lieu-dit & les enjeux de proximité**

La Raulière



- |   |   |   |
|---|---|---|
|  Bâtiment concerné |  Bâtiments agricoles     |  Zone à risque d'effondrement liée à la présence de cavités souterraines |
|  Commune déléguée  |  Périmètre préconisé     |  Zone soumise à un risque d'inondation                                   |
|   |  Périmètre réglementaire |  Zone soumise à un risque d'inondation par ruissellement                 |

**Destinations ou sous-destinations\* retenues :**

- |  |   |
|--|---|
| <input checked="" type="checkbox"/> Logement     | <input checked="" type="checkbox"/> Bureau  |
| <input checked="" type="checkbox"/> Hébergement  | <input checked="" type="checkbox"/> Artisanat et commerce de détail                             |
| <input checked="" type="checkbox"/> Restauration | <input checked="" type="checkbox"/> Activité de service où s'effectue l'accueil d'une clientèle |
| <input type="checkbox"/> Industrie               | <input checked="" type="checkbox"/> Hébergement hôtelier et touristique                         |
| <input type="checkbox"/> Entrepôt                | <input checked="" type="checkbox"/> Equipements d'intérêt collectif et services publics         |
|  | <input type="checkbox"/> Commerce de gros   |

\* Les autres destinations et sous-destinations non présentées sur le travail de changement de destination en zone agricole et naturelle ne sont pas envisagées par les élus sur le territoire. Aussi un lexique annexé permet de comprendre en détails ce qui est compris dans les destinations et sous-destinations présentées.

**Photographie du bâtiment**



**Identification du bâtiment**

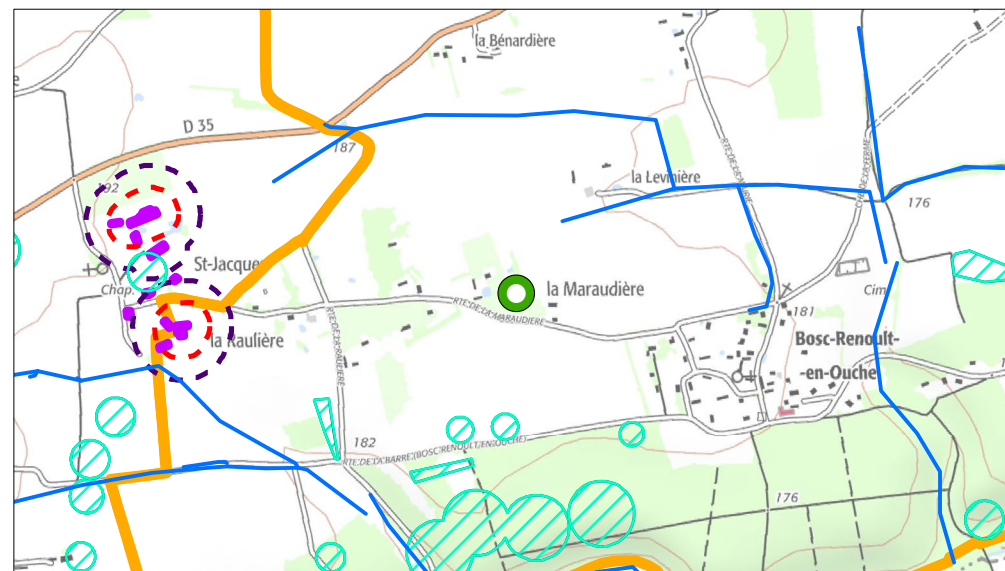


**Vue aérienne du site**



**Nom du lieu-dit & les enjeux de proximité**

La Raulière



- |                   |                         |   |
|-------------------|-------------------------|---|
| Bâtiment concerné | Bâtiments agricoles     | Zone à risque d'effondrement liée à la présence de cavités souterraines |
| Commune déléguée  | Périmètre préconisé     | Zone soumise à un risque d'inondation                                   |
|                   | Périmètre réglementaire | Zone soumise à un risque d'inondation par ruissellement                 |



**Destinations ou sous-destinations\* retenues :**

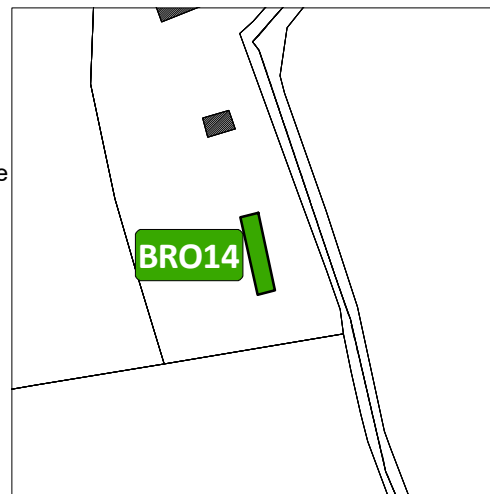
- |  |   |
|--|---|
| <input checked="" type="checkbox"/> Logement     | <input checked="" type="checkbox"/> Bureau  |
| <input checked="" type="checkbox"/> Hébergement  | <input checked="" type="checkbox"/> Artisanat et commerce de détail                             |
| <input checked="" type="checkbox"/> Restauration | <input checked="" type="checkbox"/> Activité de service où s'effectue l'accueil d'une clientèle |
| <input type="checkbox"/> Industrie               | <input checked="" type="checkbox"/> Hébergement hôtelier et touristique                         |
| <input type="checkbox"/> Entrepôt                | <input checked="" type="checkbox"/> Equipements d'intérêt collectif et services publics         |
|  | <input type="checkbox"/> Commerce de gros   |

\* Les autres destinations et sous-destinations non présentées sur le travail de changement de destination en zone agricole et naturelle ne sont pas envisagées par les élus sur le territoire. Aussi un lexique annexé permet de comprendre en détails ce qui est compris dans les destinations et sous-destinations présentées.


**Photographie du bâtiment**



**Identification du bâtiment**

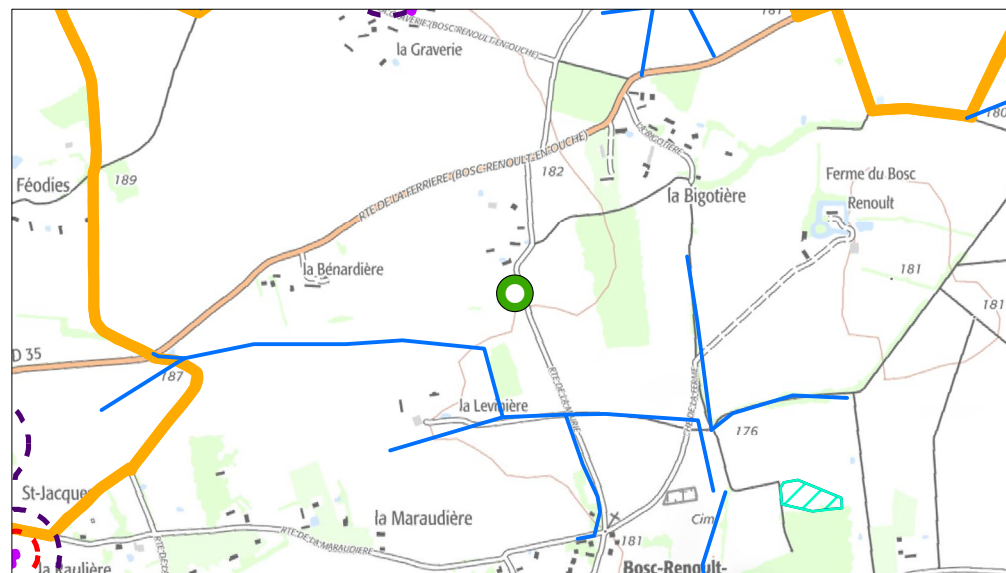










**Vue aérienne du site**



**Nom du lieu-dit & les enjeux de proximité**

*La Bénardière*



- |   |   |   |
|---|---|---|
|  Bâtiment concerné |  Bâtiments agricoles     |  Zone à risque d'effondrement liée à la présence de cavités souterraines |
|  Commune déléguée  |  Périmètre préconisé     |  Zone soumise à un risque d'inondation                                   |
|   |  Périmètre réglementaire |  Zone soumise à un risque d'inondation par ruissellement                 |

**Destinations ou sous-destinations\* retenues :**

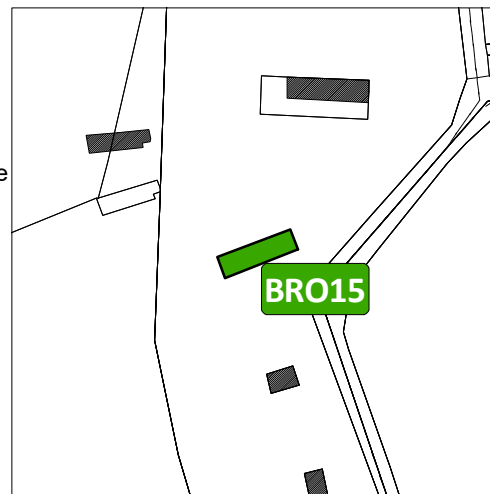
- |  |   |
|--|---|
| <input checked="" type="checkbox"/> Logement     | <input checked="" type="checkbox"/> Bureau  |
| <input checked="" type="checkbox"/> Hébergement  | <input checked="" type="checkbox"/> Artisanat et commerce de détail                             |
| <input checked="" type="checkbox"/> Restauration | <input checked="" type="checkbox"/> Activité de service où s'effectue l'accueil d'une clientèle |
| <input type="checkbox"/> Industrie               | <input checked="" type="checkbox"/> Hébergement hôtelier et touristique                         |
| <input type="checkbox"/> Entrepôt                | <input checked="" type="checkbox"/> Equipements d'intérêt collectif et services publics         |
|  | <input type="checkbox"/> Commerce de gros   |

\* Les autres destinations et sous-destinations non présentées sur le travail de changement de destination en zone agricole et naturelle ne sont pas envisagées par les élus sur le territoire. Aussi un lexique annexé permet de comprendre en détails ce qui est compris dans les destinations et sous-destinations présentées.


**Photographie du bâtiment**



**Identification du bâtiment**

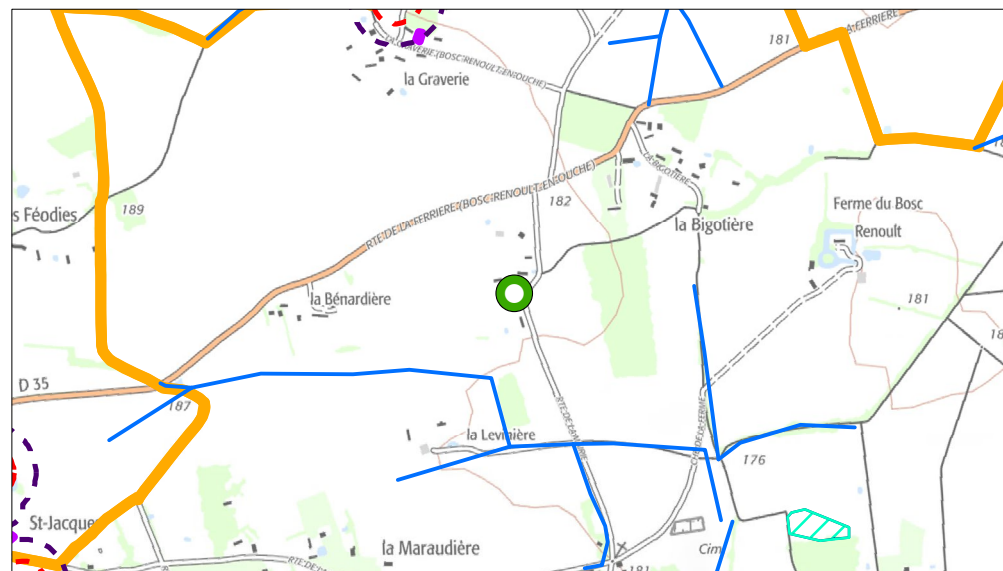










**Vue aérienne du site**



**Nom du lieu-dit & les enjeux de proximité**

*La Benardière*



- |   |   |   |
|---|---|---|
|  Bâtiment concerné |  Bâtiments agricoles     |  Zone à risque d'effondrement liée à la présence de cavités souterraines |
|  Commune déléguée  |  Périmètre préconisé     |  Zone soumise à un risque d'inondation                                   |
|   |  Périmètre réglementaire |  Zone soumise à un risque d'inondation par ruissellement                 |



**Destinations ou sous-destinations\* retenues :**

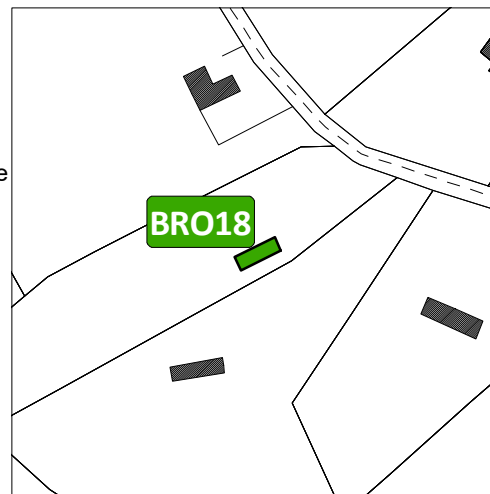
- |  |   |
|--|---|
| <input checked="" type="checkbox"/> Logement     | <input checked="" type="checkbox"/> Bureau  |
| <input checked="" type="checkbox"/> Hébergement  | <input checked="" type="checkbox"/> Artisanat et commerce de détail                             |
| <input checked="" type="checkbox"/> Restauration | <input checked="" type="checkbox"/> Activité de service où s'effectue l'accueil d'une clientèle |
| <input type="checkbox"/> Industrie               | <input checked="" type="checkbox"/> Hébergement hôtelier et touristique                         |
| <input type="checkbox"/> Entrepôt                | <input checked="" type="checkbox"/> Equipements d'intérêt collectif et services publics         |
|  | <input type="checkbox"/> Commerce de gros   |

\* Les autres destinations et sous-destinations non présentées sur le travail de changement de destination en zone agricole et naturelle ne sont pas envisagées par les élus sur le territoire. Aussi un lexique annexé permet de comprendre en détails ce qui est compris dans les destinations et sous-destinations présentées.


**Photographie du bâtiment**



**Identification du bâtiment**

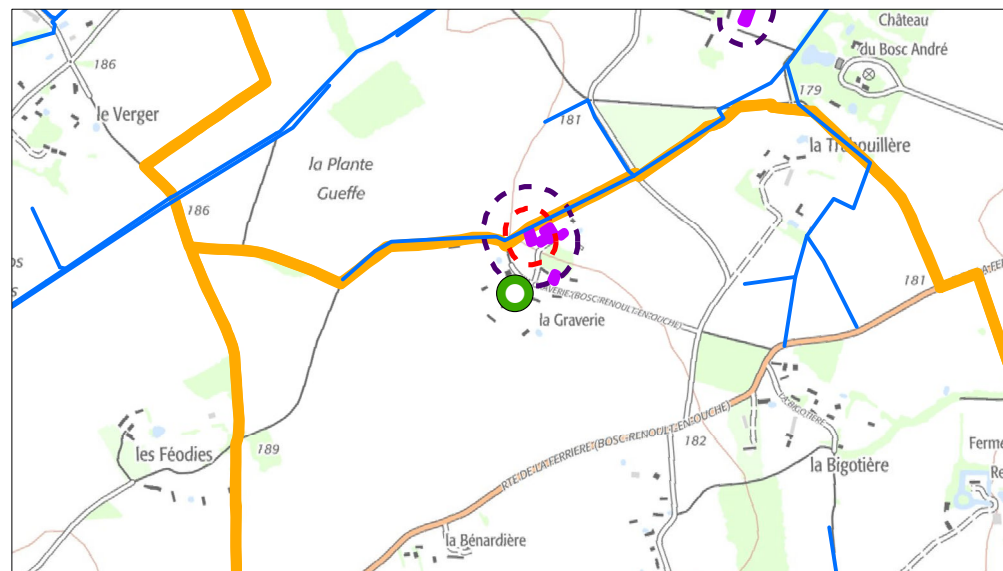










**Vue aérienne du site**



**Nom du lieu-dit & les enjeux de proximité**

La Graverie



- |   |   |   |
|---|---|---|
|  Bâtiment concerné |  Bâtiments agricoles     |  Zone à risque d'effondrement liée à la présence de cavités souterraines |
|  Commune déléguée  |  Périmètre préconisé     |  Zone soumise à un risque d'inondation                                   |
|   |  Périmètre réglementaire |  Zone soumise à un risque d'inondation par ruissellement                 |



**Destinations ou sous-destinations\* retenues :**

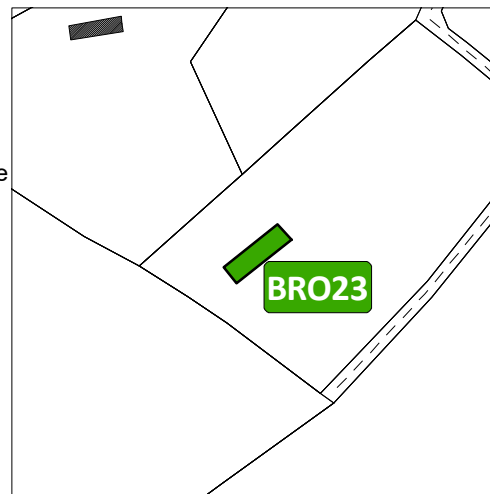
- |  |   |
|--|---|
| <input checked="" type="checkbox"/> Logement     | <input checked="" type="checkbox"/> Bureau  |
| <input checked="" type="checkbox"/> Hébergement  | <input checked="" type="checkbox"/> Artisanat et commerce de détail                             |
| <input checked="" type="checkbox"/> Restauration | <input checked="" type="checkbox"/> Activité de service où s'effectue l'accueil d'une clientèle |
| <input type="checkbox"/> Industrie               | <input checked="" type="checkbox"/> Hébergement hôtelier et touristique                         |
| <input type="checkbox"/> Entrepôt                | <input checked="" type="checkbox"/> Equipements d'intérêt collectif et services publics         |
|  | <input type="checkbox"/> Commerce de gros   |

\* Les autres destinations et sous-destinations non présentées sur le travail de changement de destination en zone agricole et naturelle ne sont pas envisagées par les élus sur le territoire. Aussi un lexique annexé permet de comprendre en détails ce qui est compris dans les destinations et sous-destinations présentées.

**Photographie du bâtiment**



**Identification du bâtiment**

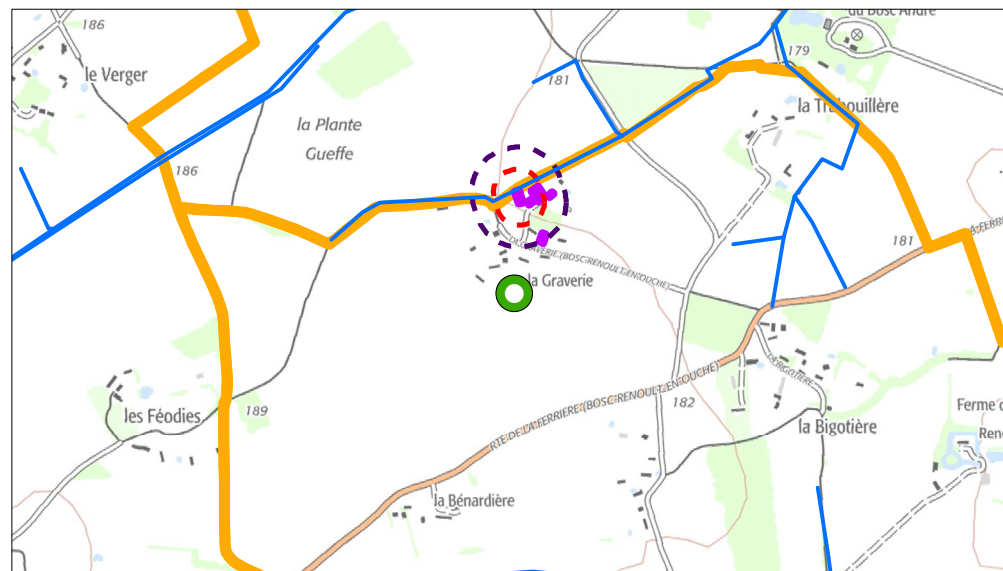










**Vue aérienne du site**



**Nom du lieu-dit & les enjeux de proximité**

La Graverie



- |   |   |   |
|---|---|---|
|  Bâtiment concerné |  Bâtiments agricoles     |  Zone à risque d'effondrement liée à la présence de cavités souterraines |
|  Commune déléguée  |  Périmètre préconisé     |  Zone soumise à un risque d'inondation                                   |
|   |  Périmètre réglementaire |  Zone soumise à un risque d'inondation par ruissellement                 |

**Destinations ou sous-destinations\* retenues :**

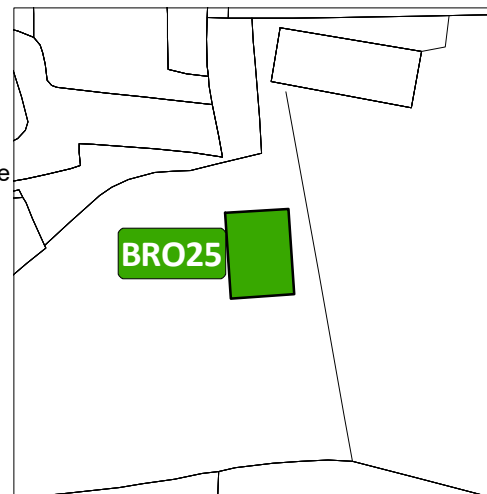
- |  |   |
|--|---|
| <input checked="" type="checkbox"/> Logement     | <input checked="" type="checkbox"/> Bureau  |
| <input checked="" type="checkbox"/> Hébergement  | <input checked="" type="checkbox"/> Artisanat et commerce de détail                             |
| <input checked="" type="checkbox"/> Restauration | <input checked="" type="checkbox"/> Activité de service où s'effectue l'accueil d'une clientèle |
| <input type="checkbox"/> Industrie               | <input checked="" type="checkbox"/> Hébergement hôtelier et touristique                         |
| <input type="checkbox"/> Entrepôt                | <input checked="" type="checkbox"/> Equipements d'intérêt collectif et services publics         |
|  | <input type="checkbox"/> Commerce de gros   |

\* Les autres destinations et sous-destinations non présentées sur le travail de changement de destination en zone agricole et naturelle ne sont pas envisagées par les élus sur le territoire. Aussi un lexique annexé permet de comprendre en détails ce qui est compris dans les destinations et sous-destinations présentées.

**Photographie du bâtiment**



**Identification du bâtiment**

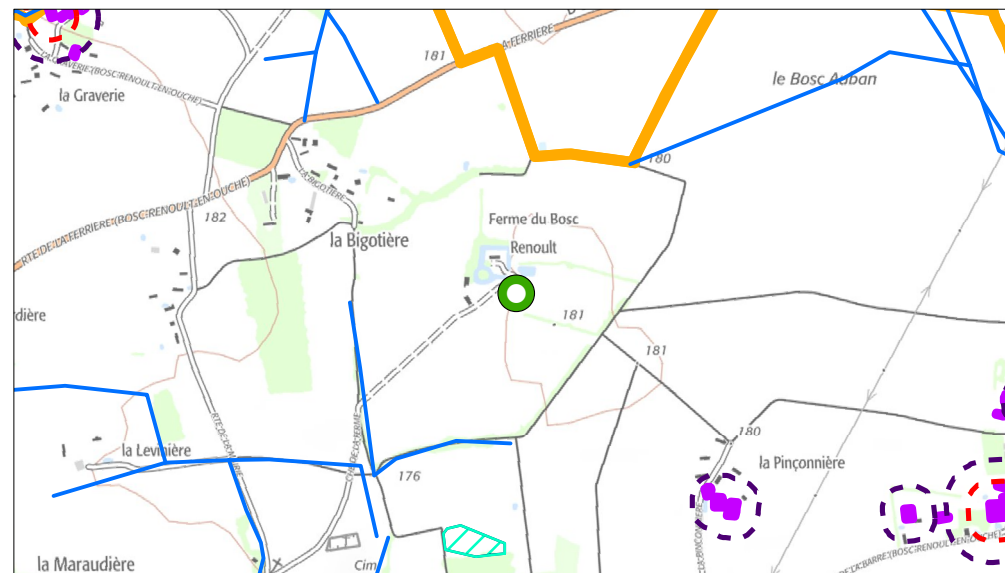


**Vue aérienne du site**



**Nom du lieu-dit & les enjeux de proximité**

La Ferme du Bosc-Renoult



- |                   |                         |   |
|-------------------|-------------------------|---|
| Bâtiment concerné | Bâtiments agricoles     | Zone à risque d'effondrement liée à la présence de cavités souterraines |
| Commune déléguée  | Périmètre préconisé     | Zone soumise à un risque d'inondation                                   |
|                   | Périmètre réglementaire | Zone soumise à un risque d'inondation par ruissellement                 |



**Destinations ou sous-destinations\* retenues :**

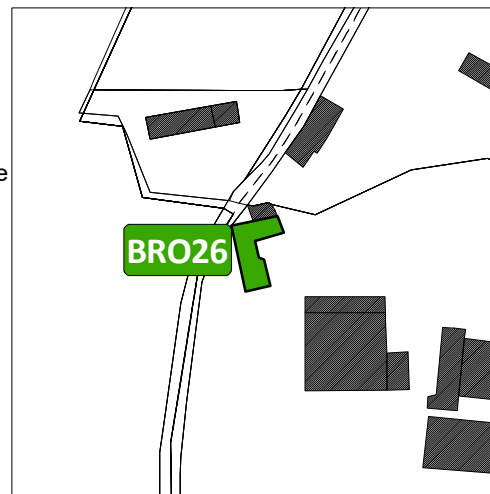
- |  |   |
|--|---|
| <input checked="" type="checkbox"/> Logement     | <input checked="" type="checkbox"/> Bureau  |
| <input checked="" type="checkbox"/> Hébergement  | <input checked="" type="checkbox"/> Artisanat et commerce de détail                             |
| <input checked="" type="checkbox"/> Restauration | <input checked="" type="checkbox"/> Activité de service où s'effectue l'accueil d'une clientèle |
| <input type="checkbox"/> Industrie               | <input checked="" type="checkbox"/> Hébergement hôtelier et touristique                         |
| <input type="checkbox"/> Entrepôt                | <input checked="" type="checkbox"/> Equipements d'intérêt collectif et services publics         |
|  | <input type="checkbox"/> Commerce de gros   |

\* Les autres destinations et sous-destinations non présentées sur le travail de changement de destination en zone agricole et naturelle ne sont pas envisagées par les élus sur le territoire. Aussi un lexique annexé permet de comprendre en détails ce qui est compris dans les destinations et sous-destinations présentées.

**Photographie du bâtiment**



**Identification du bâtiment**

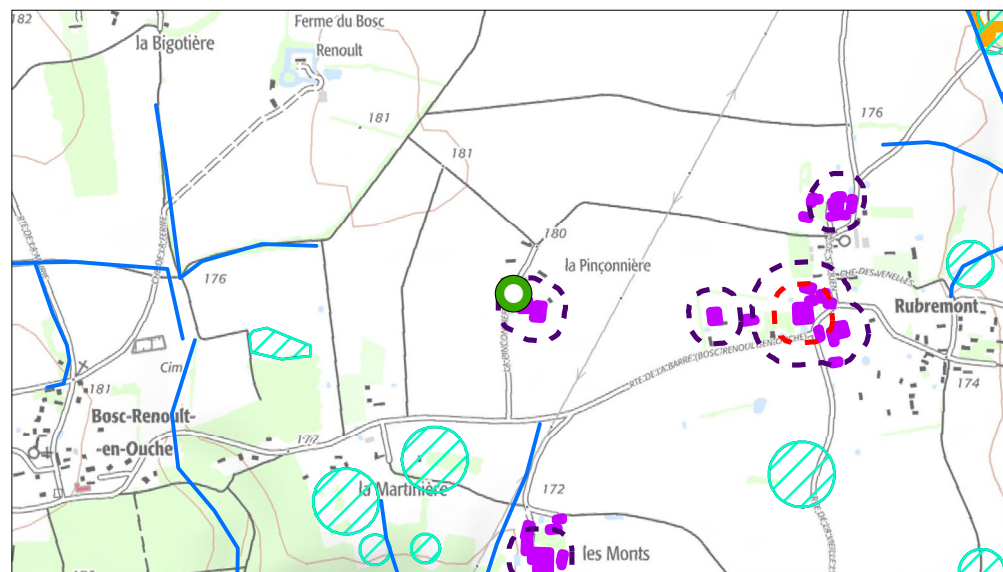


**Vue aérienne du site**



**Nom du lieu-dit & les enjeux de proximité**

La Pinçonnière



- |                   |                         |   |
|-------------------|-------------------------|---|
| Bâtiment concerné | Bâtiments agricoles     | Zone à risque d'effondrement liée à la présence de cavités souterraines |
| Commune déléguée  | Périmètre préconisé     | Zone soumise à un risque d'inondation                                   |
|                   | Périmètre réglementaire | Zone soumise à un risque d'inondation par ruissellement                 |

**Destinations ou sous-destinations\* retenues :**

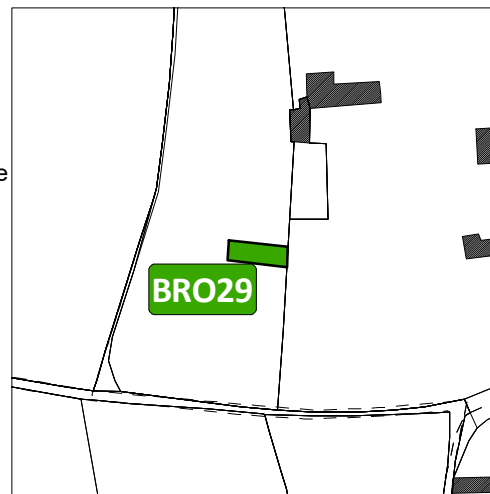
- |  |   |
|--|---|
| <input checked="" type="checkbox"/> Logement     | <input checked="" type="checkbox"/> Bureau  |
| <input checked="" type="checkbox"/> Hébergement  | <input checked="" type="checkbox"/> Artisanat et commerce de détail                             |
| <input checked="" type="checkbox"/> Restauration | <input checked="" type="checkbox"/> Activité de service où s'effectue l'accueil d'une clientèle |
| <input type="checkbox"/> Industrie               | <input checked="" type="checkbox"/> Hébergement hôtelier et touristique                         |
| <input type="checkbox"/> Entrepôt                | <input checked="" type="checkbox"/> Equipements d'intérêt collectif et services publics         |
|  | <input type="checkbox"/> Commerce de gros   |

\* Les autres destinations et sous-destinations non présentées sur le travail de changement de destination en zone agricole et naturelle ne sont pas envisagées par les élus sur le territoire. Aussi un lexique annexé permet de comprendre en détails ce qui est compris dans les destinations et sous-destinations présentées.


**Photographie du bâtiment**



**Identification du bâtiment**

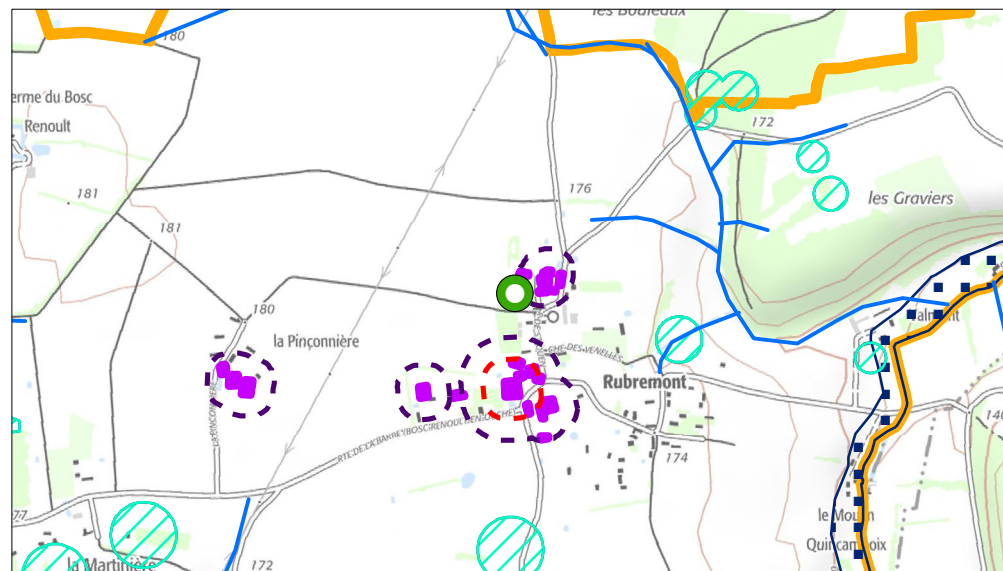


**Vue aérienne du site**



**Nom du lieu-dit & les enjeux de proximité**

Rubremont



- |                   |                         |   |
|-------------------|-------------------------|---|
| Bâtiment concerné | Bâtiments agricoles     | Zone à risque d'effondrement liée à la présence de cavités souterraines |
| Commune déléguée  | Périmètre préconisé     | Zone soumise à un risque d'inondation                                   |
|                   | Périmètre réglementaire | Zone soumise à un risque d'inondation par ruissellement                 |



Destinations ou sous-destinations\* retenues :

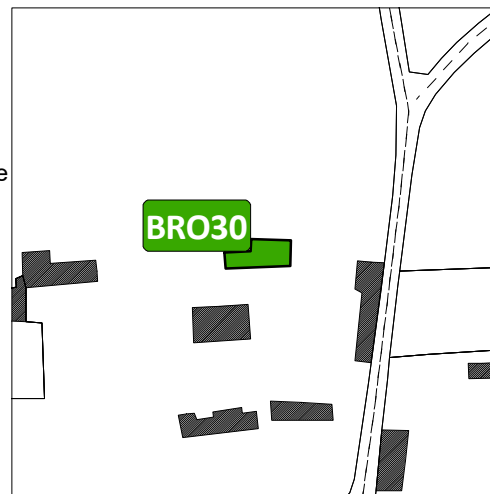
- |  |   |
|--|---|
| <input checked="" type="checkbox"/> Logement     | <input checked="" type="checkbox"/> Bureau  |
| <input checked="" type="checkbox"/> Hébergement  | <input checked="" type="checkbox"/> Artisanat et commerce de détail                             |
| <input checked="" type="checkbox"/> Restauration | <input checked="" type="checkbox"/> Activité de service où s'effectue l'accueil d'une clientèle |
| <input type="checkbox"/> Industrie               | <input checked="" type="checkbox"/> Hébergement hôtelier et touristique                         |
| <input type="checkbox"/> Entrepôt                | <input checked="" type="checkbox"/> Equipements d'intérêt collectif et services publics         |
|  | <input type="checkbox"/> Commerce de gros   |

\* Les autres destinations et sous-destinations non présentées sur le travail de changement de destination en zone agricole et naturelle ne sont pas envisagées par les élus sur le territoire. Aussi un lexique annexé permet de comprendre en détails ce qui est compris dans les destinations et sous-destinations présentées.

Photographie du bâtiment



Identification du bâtiment

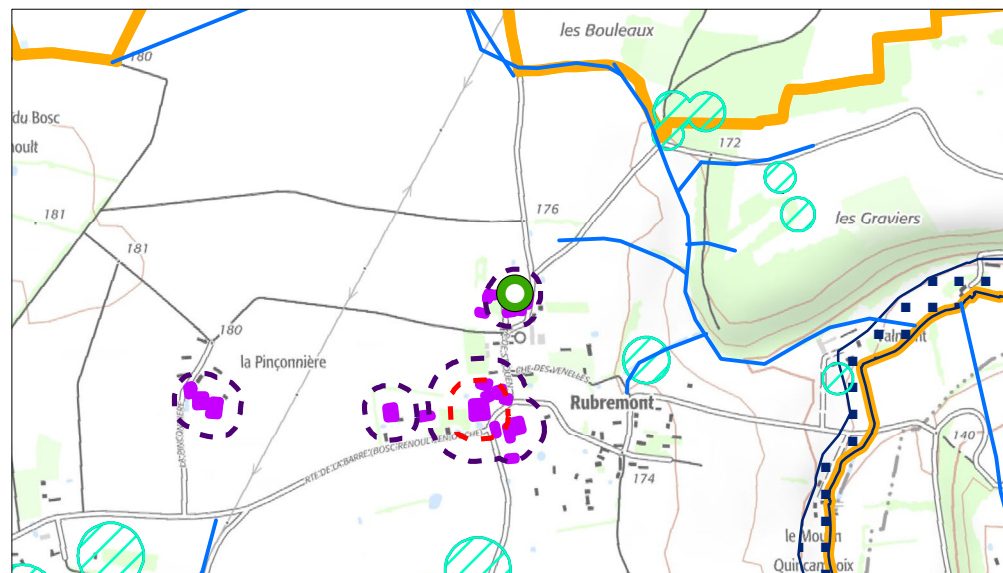


Vue aérienne du site



Nom du lieu-dit & les enjeux de proximité

Rubremont



- |                   |                         |   |
|-------------------|-------------------------|---|
| Bâtiment concerné | Bâtiments agricoles     | Zone à risque d'effondrement liée à la présence de cavités souterraines |
| Commune déléguée  | Périmètre préconisé     | Zone soumise à un risque d'inondation                                   |
|                   | Périmètre réglementaire | Zone soumise à un risque d'inondation par ruissellement                 |



**Destinations ou sous-destinations\* retenues :**

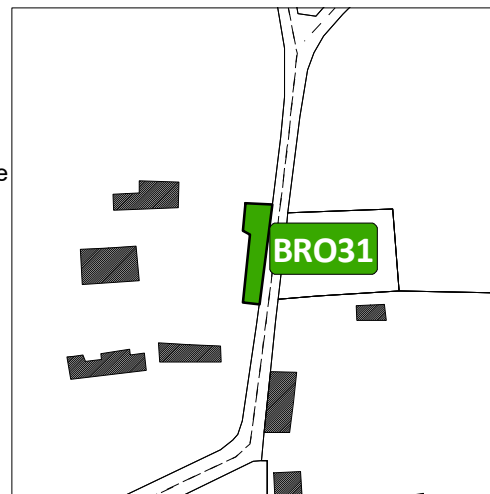
- |  |   |
|--|---|
| <input checked="" type="checkbox"/> Logement     | <input checked="" type="checkbox"/> Bureau  |
| <input checked="" type="checkbox"/> Hébergement  | <input checked="" type="checkbox"/> Artisanat et commerce de détail                             |
| <input checked="" type="checkbox"/> Restauration | <input checked="" type="checkbox"/> Activité de service où s'effectue l'accueil d'une clientèle |
| <input type="checkbox"/> Industrie               | <input checked="" type="checkbox"/> Hébergement hôtelier et touristique                         |
| <input type="checkbox"/> Entrepôt                | <input checked="" type="checkbox"/> Equipements d'intérêt collectif et services publics         |
|  | <input type="checkbox"/> Commerce de gros   |

\* Les autres destinations et sous-destinations non présentées sur le travail de changement de destination en zone agricole et naturelle ne sont pas envisagées par les élus sur le territoire. Aussi un lexique annexé permet de comprendre en détails ce qui est compris dans les destinations et sous-destinations présentées.

**Photographie du bâtiment**



**Identification du bâtiment**

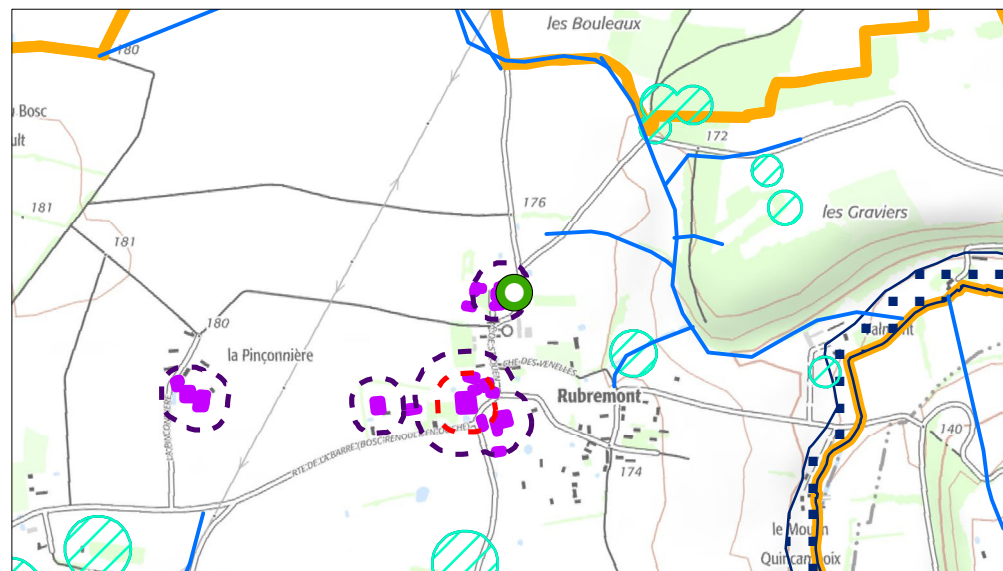










**Vue aérienne du site**



**Nom du lieu-dit & les enjeux de proximité**

Rubremont



- |   |   |   |
|---|---|---|
|  Bâtiment concerné |  Bâtiments agricoles     |  Zone à risque d'effondrement liée à la présence de cavités souterraines |
|  Commune déléguée  |  Périmètre préconisé     |  Zone soumise à un risque d'inondation                                   |
|   |  Périmètre réglementaire |  Zone soumise à un risque d'inondation par ruissellement                 |

Destinations ou sous-destinations\* retenues :

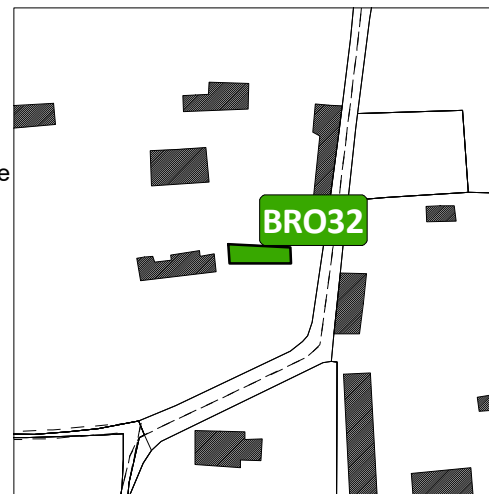
- |  |   |
|--|---|
| <input checked="" type="checkbox"/> Logement     | <input checked="" type="checkbox"/> Bureau  |
| <input checked="" type="checkbox"/> Hébergement  | <input checked="" type="checkbox"/> Artisanat et commerce de détail                             |
| <input checked="" type="checkbox"/> Restauration | <input checked="" type="checkbox"/> Activité de service où s'effectue l'accueil d'une clientèle |
| <input type="checkbox"/> Industrie               | <input checked="" type="checkbox"/> Hébergement hôtelier et touristique                         |
| <input type="checkbox"/> Entrepôt                | <input checked="" type="checkbox"/> Equipements d'intérêt collectif et services publics         |
|  | <input type="checkbox"/> Commerce de gros   |

\* Les autres destinations et sous-destinations non présentées sur le travail de changement de destination en zone agricole et naturelle ne sont pas envisagées par les élus sur le territoire. Aussi un lexique annexé permet de comprendre en détails ce qui est compris dans les destinations et sous-destinations présentées.

Photographie du bâtiment



Identification du bâtiment

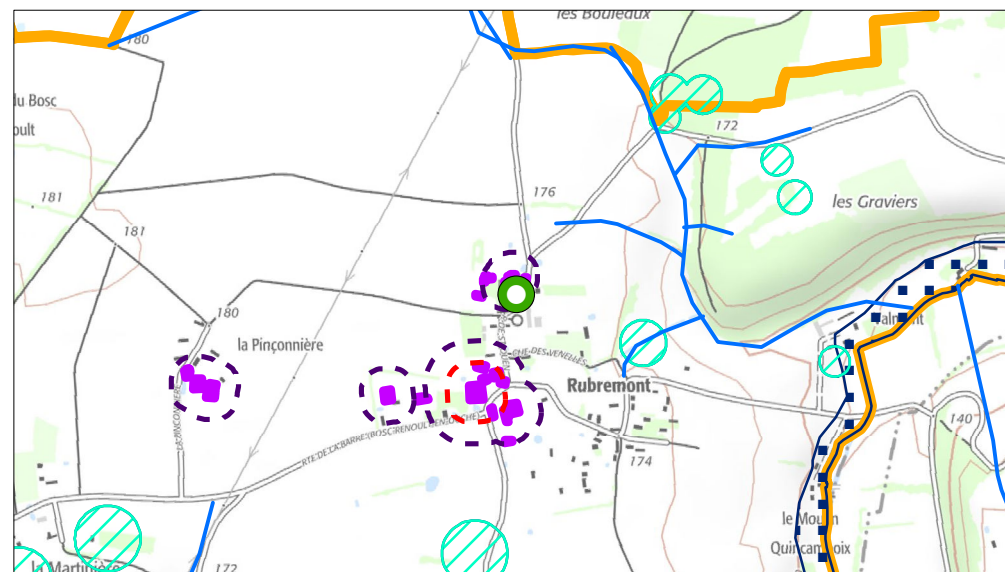


Vue aérienne du site



Nom du lieu-dit & les enjeux de proximité

Rubremont



- |                   |                         |   |
|-------------------|-------------------------|---|
| Bâtiment concerné | Bâtiments agricoles     | Zone à risque d'effondrement liée à la présence de cavités souterraines |
| Commune déléguée  | Périmètre préconisé     | Zone soumise à un risque d'inondation                                   |
|                   | Périmètre réglementaire | Zone soumise à un risque d'inondation par ruissellement                 |



**Destinations ou sous-destinations\* retenues :**

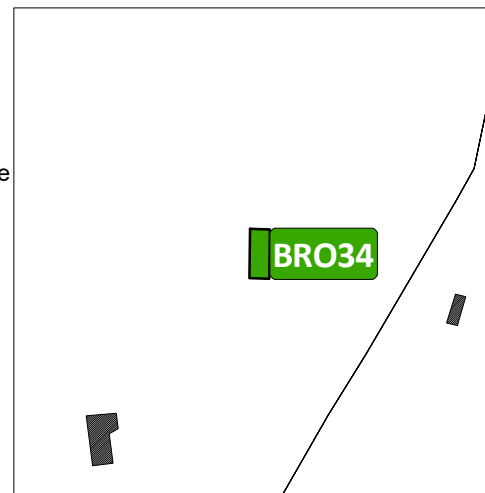
- |  |   |
|--|---|
| <input checked="" type="checkbox"/> Logement     | <input checked="" type="checkbox"/> Bureau  |
| <input checked="" type="checkbox"/> Hébergement  | <input checked="" type="checkbox"/> Artisanat et commerce de détail                             |
| <input checked="" type="checkbox"/> Restauration | <input checked="" type="checkbox"/> Activité de service où s'effectue l'accueil d'une clientèle |
| <input type="checkbox"/> Industrie               | <input checked="" type="checkbox"/> Hébergement hôtelier et touristique                         |
| <input type="checkbox"/> Entrepôt                | <input checked="" type="checkbox"/> Equipements d'intérêt collectif et services publics         |
|  | <input type="checkbox"/> Commerce de gros   |

\* Les autres destinations et sous-destinations non présentées sur le travail de changement de destination en zone agricole et naturelle ne sont pas envisagées par les élus sur le territoire. Aussi un lexique annexé permet de comprendre en détails ce qui est compris dans les destinations et sous-destinations présentées.

**Photographie du bâtiment**



**Identification du bâtiment**

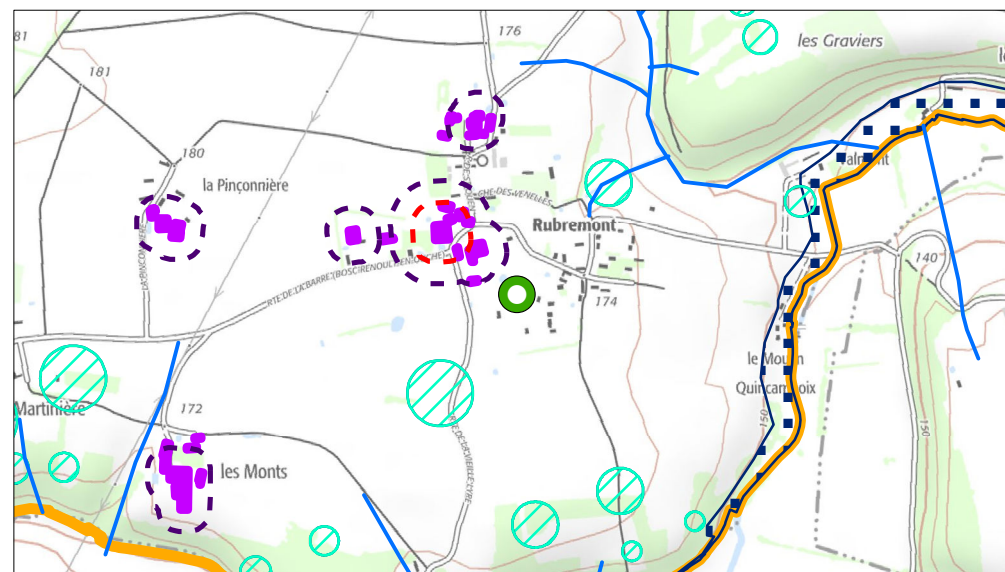










**Vue aérienne du site**



**Nom du lieu-dit & les enjeux de proximité**

Rubremont



- |   |   |   |
|---|---|---|
|  Bâtiment concerné |  Bâtiments agricoles     |  Zone à risque d'effondrement liée à la présence de cavités souterraines |
|  Commune déléguée  |  Périmètre préconisé     |  Zone soumise à un risque d'inondation                                   |
|   |  Périmètre réglementaire |  Zone soumise à un risque d'inondation par ruissellement                 |



**Destinations ou sous-destinations\* retenues :**

- |  |   |
|--|---|
| <input checked="" type="checkbox"/> Logement     | <input checked="" type="checkbox"/> Bureau  |
| <input checked="" type="checkbox"/> Hébergement  | <input checked="" type="checkbox"/> Artisanat et commerce de détail                             |
| <input checked="" type="checkbox"/> Restauration | <input checked="" type="checkbox"/> Activité de service où s'effectue l'accueil d'une clientèle |
| <input type="checkbox"/> Industrie               | <input checked="" type="checkbox"/> Hébergement hôtelier et touristique                         |
| <input type="checkbox"/> Entrepôt                | <input checked="" type="checkbox"/> Equipements d'intérêt collectif et services publics         |
|  | <input type="checkbox"/> Commerce de gros   |

\* Les autres destinations et sous-destinations non présentées sur le travail de changement de destination en zone agricole et naturelle ne sont pas envisagées par les élus sur le territoire. Aussi un lexique annexé permet de comprendre en détails ce qui est compris dans les destinations et sous-destinations présentées.

**Photographie du bâtiment**



**Identification du bâtiment**

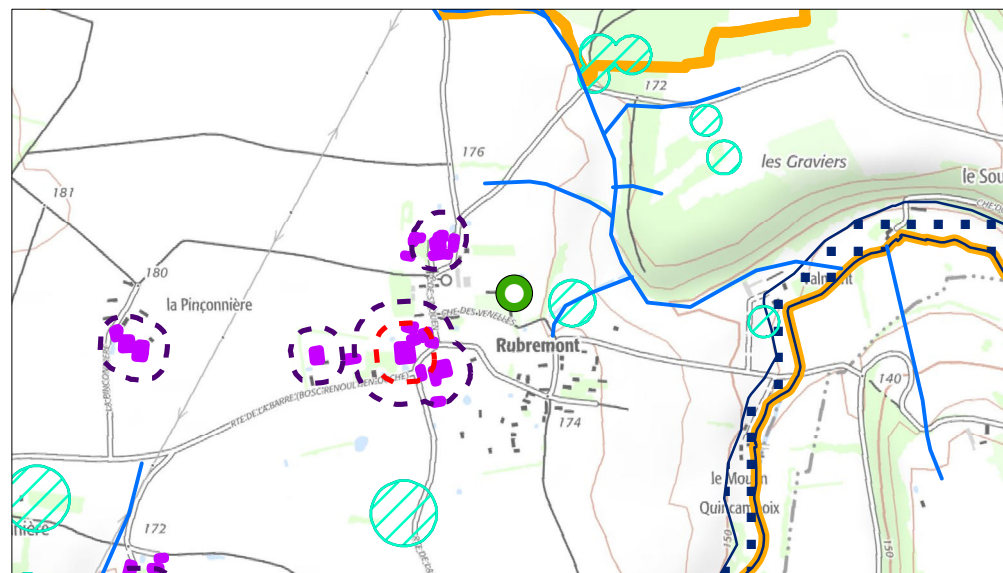


**Vue aérienne du site**



**Nom du lieu-dit & les enjeux de proximité**

Rubremont



- |                   |                         |   |
|-------------------|-------------------------|---|
| Bâtiment concerné | Bâtiments agricoles     | Zone à risque d'effondrement liée à la présence de cavités souterraines |
| Commune déléguée  | Périmètre préconisé     | Zone soumise à un risque d'inondation                                   |
|                   | Périmètre réglementaire | Zone soumise à un risque d'inondation par ruissellement                 |

**Destinations ou sous-destinations\* retenues :**

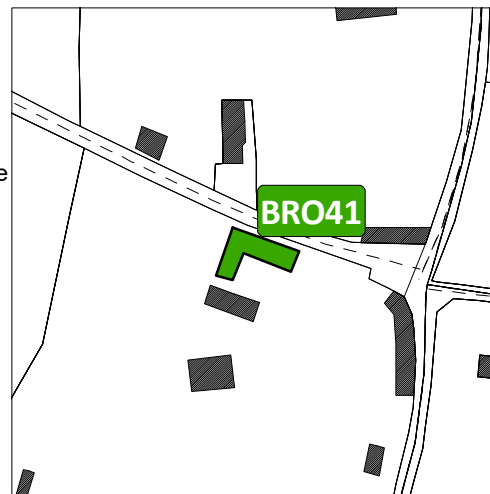
- |  |   |
|--|---|
| <input checked="" type="checkbox"/> Logement     | <input checked="" type="checkbox"/> Bureau  |
| <input checked="" type="checkbox"/> Hébergement  | <input checked="" type="checkbox"/> Artisanat et commerce de détail                             |
| <input checked="" type="checkbox"/> Restauration | <input checked="" type="checkbox"/> Activité de service où s'effectue l'accueil d'une clientèle |
| <input type="checkbox"/> Industrie               | <input checked="" type="checkbox"/> Hébergement hôtelier et touristique                         |
| <input type="checkbox"/> Entrepôt                | <input checked="" type="checkbox"/> Equipements d'intérêt collectif et services publics         |
|  | <input type="checkbox"/> Commerce de gros   |

\* Les autres destinations et sous-destinations non présentées sur le travail de changement de destination en zone agricole et naturelle ne sont pas envisagées par les élus sur le territoire. Aussi un lexique annexé permet de comprendre en détails ce qui est compris dans les destinations et sous-destinations présentées.

**Photographie du bâtiment**



**Identification du bâtiment**

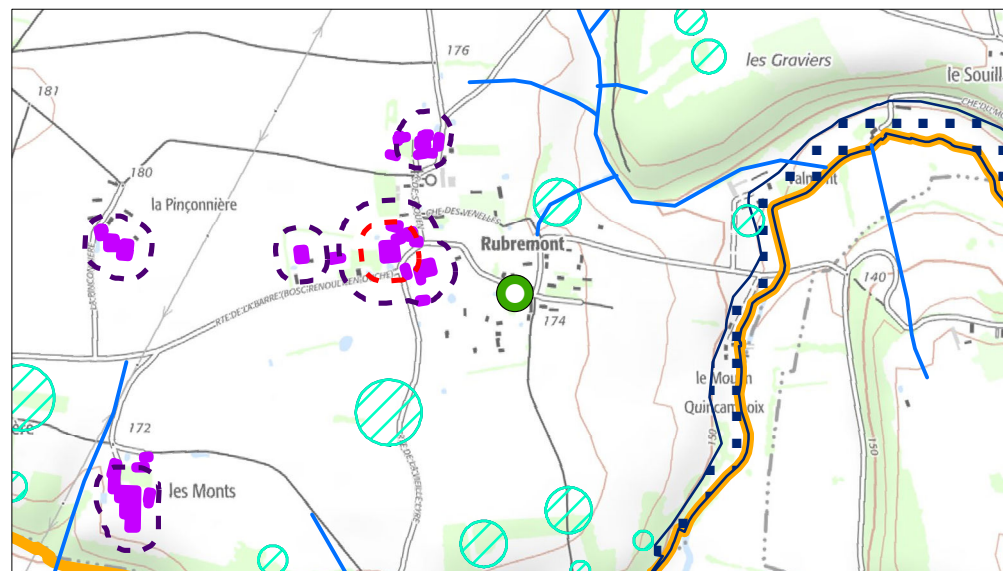


**Vue aérienne du site**



**Nom du lieu-dit & les enjeux de proximité**

Rubremont



- |                   |                         |   |
|-------------------|-------------------------|---|
| Bâtiment concerné | Bâtiments agricoles     | Zone à risque d'effondrement liée à la présence de cavités souterraines |
| Commune déléguée  | Périmètre préconisé     | Zone soumise à un risque d'inondation                                   |
|                   | Périmètre réglementaire | Zone soumise à un risque d'inondation par ruissellement                 |



**Destinations ou sous-destinations\* retenues :**

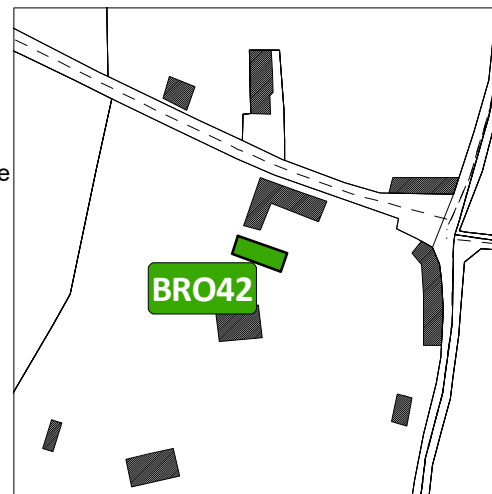
- |  |   |
|--|---|
| <input checked="" type="checkbox"/> Logement     | <input checked="" type="checkbox"/> Bureau  |
| <input checked="" type="checkbox"/> Hébergement  | <input checked="" type="checkbox"/> Artisanat et commerce de détail                             |
| <input checked="" type="checkbox"/> Restauration | <input checked="" type="checkbox"/> Activité de service où s'effectue l'accueil d'une clientèle |
| <input type="checkbox"/> Industrie               | <input checked="" type="checkbox"/> Hébergement hôtelier et touristique                         |
| <input type="checkbox"/> Entrepôt                | <input checked="" type="checkbox"/> Equipements d'intérêt collectif et services publics         |
|  | <input type="checkbox"/> Commerce de gros   |

\* Les autres destinations et sous-destinations non présentées sur le travail de changement de destination en zone agricole et naturelle ne sont pas envisagées par les élus sur le territoire. Aussi un lexique annexé permet de comprendre en détails ce qui est compris dans les destinations et sous-destinations présentées.


**Photographie du bâtiment**



**Identification du bâtiment**

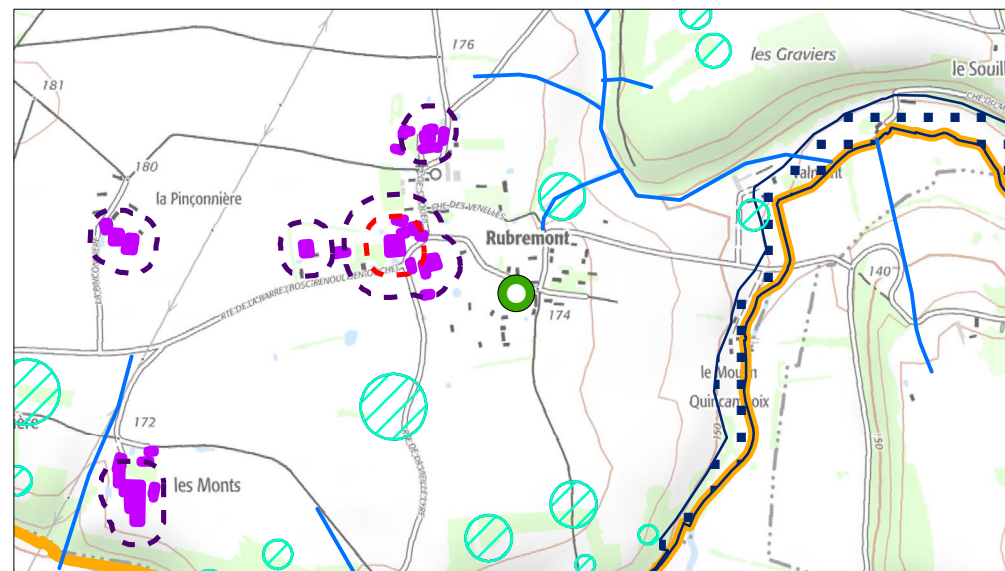


**Vue aérienne du site**



**Nom du lieu-dit & les enjeux de proximité**

Rubremont



- |                   |                         |   |
|-------------------|-------------------------|---|
| Bâtiment concerné | Bâtiments agricoles     | Zone à risque d'effondrement liée à la présence de cavités souterraines |
| Commune déléguée  | Périmètre préconisé     | Zone soumise à un risque d'inondation                                   |
|                   | Périmètre réglementaire | Zone soumise à un risque d'inondation par ruissellement                 |

**Destinations ou sous-destinations\* retenues :**

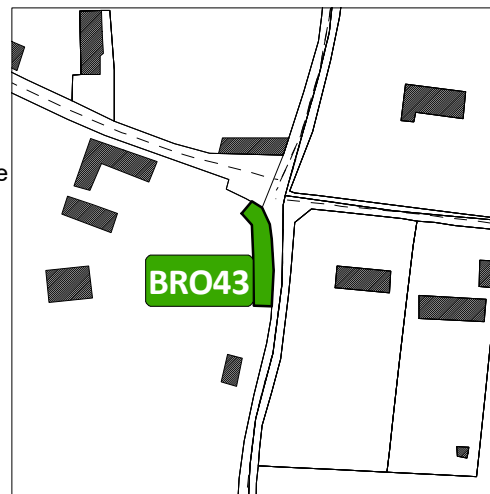
- |  |   |
|--|---|
| <input checked="" type="checkbox"/> Logement     | <input checked="" type="checkbox"/> Bureau  |
| <input checked="" type="checkbox"/> Hébergement  | <input checked="" type="checkbox"/> Artisanat et commerce de détail                             |
| <input checked="" type="checkbox"/> Restauration | <input checked="" type="checkbox"/> Activité de service où s'effectue l'accueil d'une clientèle |
| <input type="checkbox"/> Industrie               | <input checked="" type="checkbox"/> Hébergement hôtelier et touristique                         |
| <input type="checkbox"/> Entrepôt                | <input checked="" type="checkbox"/> Equipements d'intérêt collectif et services publics         |
|  | <input type="checkbox"/> Commerce de gros   |

\* Les autres destinations et sous-destinations non présentées sur le travail de changement de destination en zone agricole et naturelle ne sont pas envisagées par les élus sur le territoire. Aussi un lexique annexé permet de comprendre en détails ce qui est compris dans les destinations et sous-destinations présentées.

**Photographie du bâtiment**



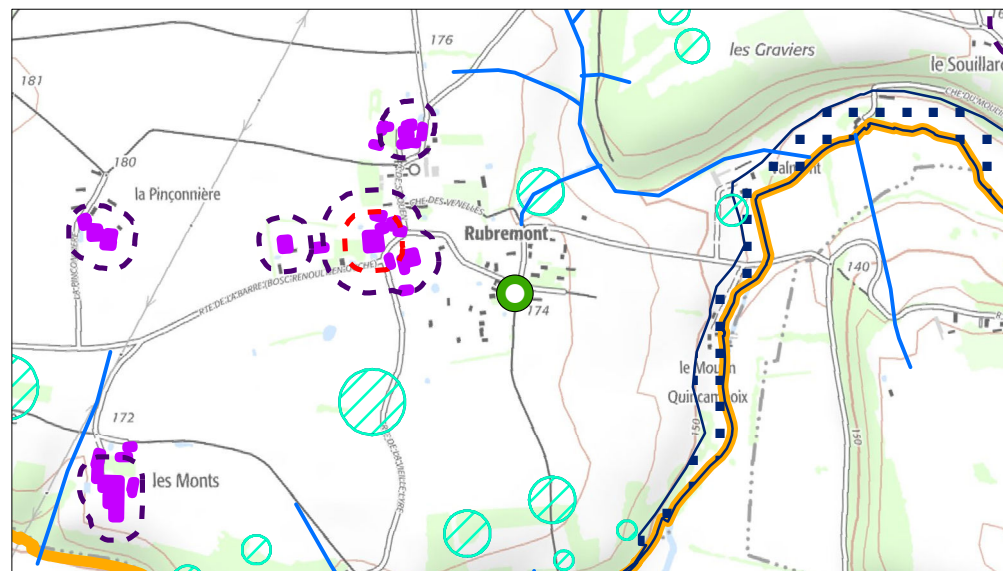
**Identification du bâtiment**



**Vue aérienne du site**



**Nom du lieu-dit & les enjeux de proximité**  
Rubremont



- |                   |                         |   |
|-------------------|-------------------------|---|
| Bâtiment concerné | Bâtiments agricoles     | Zone à risque d'effondrement liée à la présence de cavités souterraines |
| Commune déléguée  | Périmètre préconisé     | Zone soumise à un risque d'inondation                                   |
|                   | Périmètre réglementaire | Zone soumise à un risque d'inondation par ruissellement                 |



**Destinations ou sous-destinations\* retenues :**

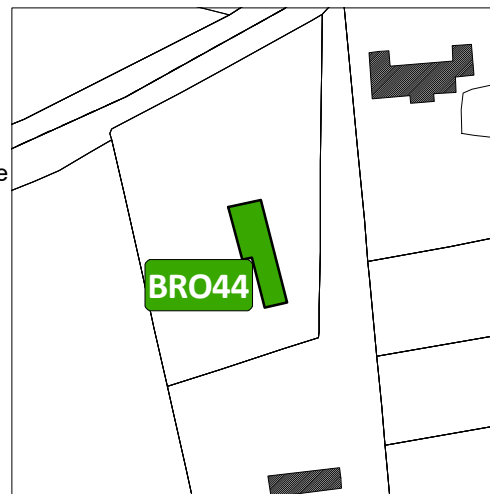
- |  |   |
|--|---|
| <input checked="" type="checkbox"/> Logement     | <input checked="" type="checkbox"/> Bureau  |
| <input checked="" type="checkbox"/> Hébergement  | <input checked="" type="checkbox"/> Artisanat et commerce de détail                             |
| <input checked="" type="checkbox"/> Restauration | <input checked="" type="checkbox"/> Activité de service où s'effectue l'accueil d'une clientèle |
| <input type="checkbox"/> Industrie               | <input checked="" type="checkbox"/> Hébergement hôtelier et touristique                         |
| <input type="checkbox"/> Entrepôt                | <input checked="" type="checkbox"/> Equipements d'intérêt collectif et services publics         |
|  | <input type="checkbox"/> Commerce de gros   |

\* Les autres destinations et sous-destinations non présentées sur le travail de changement de destination en zone agricole et naturelle ne sont pas envisagées par les élus sur le territoire. Aussi un lexique annexé permet de comprendre en détails ce qui est compris dans les destinations et sous-destinations présentées.

**Photographie du bâtiment**



**Identification du bâtiment**

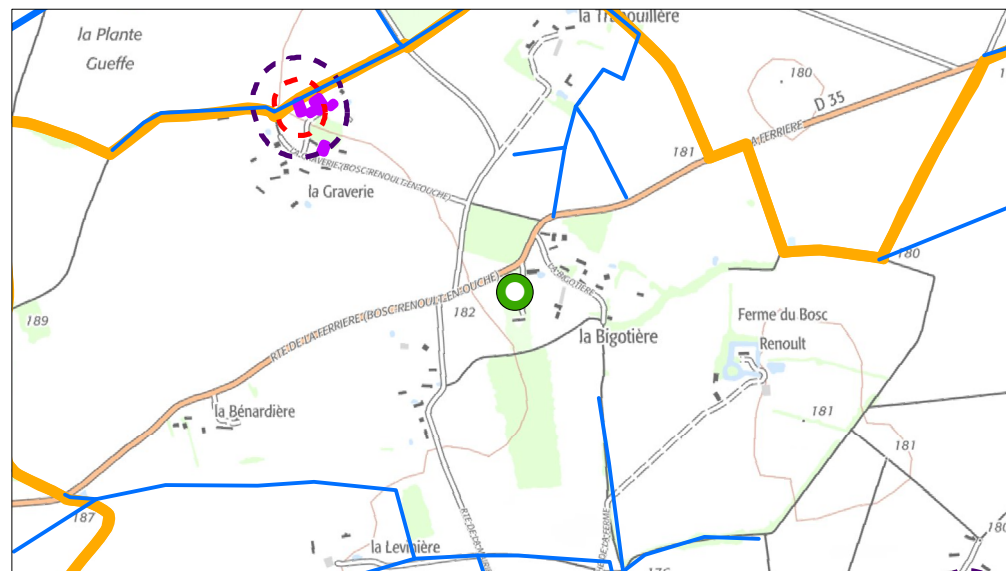










**Vue aérienne du site**



**Nom du lieu-dit & les enjeux de proximité**

*La Bigotière*



- |   |   |   |
|---|---|---|
|  Bâtiment concerné |  Bâtiments agricoles     |  Zone à risque d'effondrement liée à la présence de cavités souterraines |
|  Commune déléguée  |  Périmètre préconisé     |  Zone soumise à un risque d'inondation                                   |
|   |  Périmètre réglementaire |  Zone soumise à un risque d'inondation par ruissellement                 |

**Destinations ou sous-destinations\* retenues :**

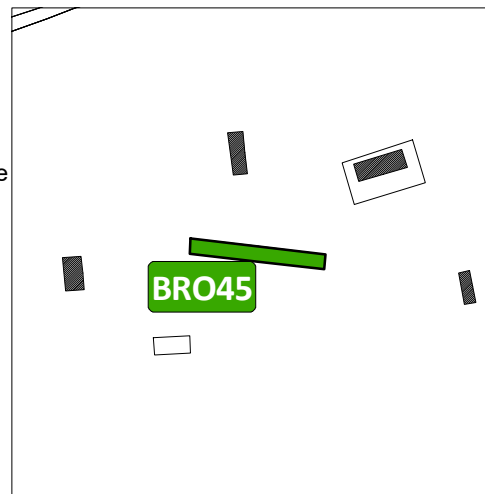
- |  |   |
|--|---|
| <input checked="" type="checkbox"/> Logement     | <input checked="" type="checkbox"/> Bureau  |
| <input checked="" type="checkbox"/> Hébergement  | <input checked="" type="checkbox"/> Artisanat et commerce de détail                             |
| <input checked="" type="checkbox"/> Restauration | <input checked="" type="checkbox"/> Activité de service où s'effectue l'accueil d'une clientèle |
| <input type="checkbox"/> Industrie               | <input checked="" type="checkbox"/> Hébergement hôtelier et touristique                         |
| <input type="checkbox"/> Entrepôt                | <input checked="" type="checkbox"/> Equipements d'intérêt collectif et services publics         |
|  | <input type="checkbox"/> Commerce de gros   |

\* Les autres destinations et sous-destinations non présentées sur le travail de changement de destination en zone agricole et naturelle ne sont pas envisagées par les élus sur le territoire. Aussi un lexique annexé permet de comprendre en détails ce qui est compris dans les destinations et sous-destinations présentées.

**Photographie du bâtiment**



**Identification du bâtiment**

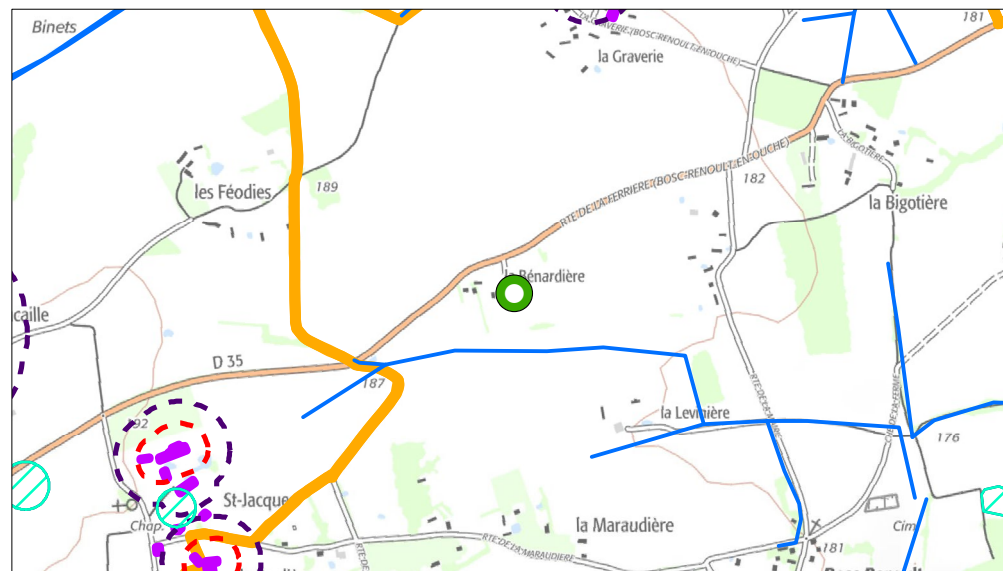


**Vue aérienne du site**



**Nom du lieu-dit & les enjeux de proximité**

*La Benardière*



- |                   |                         |   |
|-------------------|-------------------------|---|
| Bâtiment concerné | Bâtiments agricoles     | Zone à risque d'effondrement liée à la présence de cavités souterraines |
| Commune déléguée  | Périmètre réglementaire | Zone soumise à un risque d'inondation                                   |
|                   |                         | Zone soumise à un risque d'inondation par ruissellement                 |



**Destinations ou sous-destinations\* retenues :**

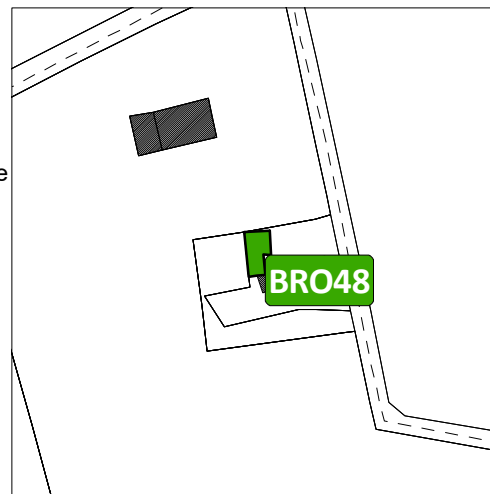
- |   |   |
|---|---|
| <input checked="" type="checkbox"/> Logement    | <input checked="" type="checkbox"/> Bureau  |
| <input checked="" type="checkbox"/> Hébergement | <input checked="" type="checkbox"/> Artisanat et commerce de détail                             |
| <input type="checkbox"/> Restauration           | <input checked="" type="checkbox"/> Activité de service où s'effectue l'accueil d'une clientèle |
| <input type="checkbox"/> Industrie              | <input checked="" type="checkbox"/> Hébergement hôtelier et touristique                         |
| <input type="checkbox"/> Entrepôt               | <input checked="" type="checkbox"/> Equipements d'intérêt collectif et services publics         |
|   | <input type="checkbox"/> Commerce de gros   |

\* Les autres destinations et sous-destinations non présentées sur le travail de changement de destination en zone agricole et naturelle ne sont pas envisagées par les élus sur le territoire. Aussi un lexique annexé permet de comprendre en détails ce qui est compris dans les destinations et sous-destinations présentées.


**Photographie du bâtiment**



**Identification du bâtiment**

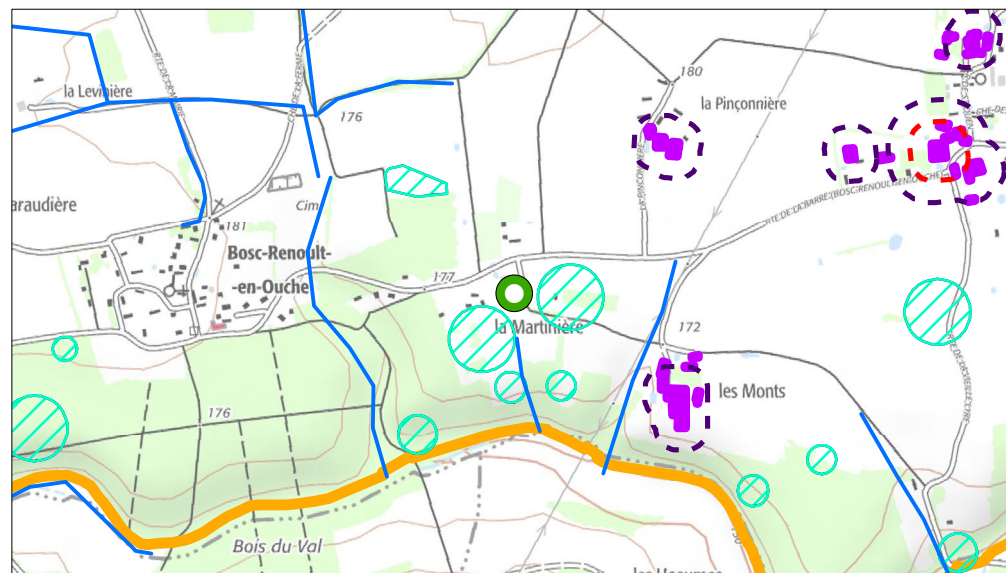










**Vue aérienne du site**



**Nom du lieu-dit & les enjeux de proximité**

La Martinière



- |   |   |   |
|---|---|---|
|  Bâtiment concerné |  Bâtiments agricoles     |  Zone à risque d'effondrement liée à la présence de cavités souterraines |
|  Commune déléguée  |  Périmètre préconisé     |  Zone soumise à un risque d'inondation                                   |
|   |  Périmètre réglementaire |  Zone soumise à un risque d'inondation par ruissellement                 |

**Destinations ou sous-destinations\* retenues :**

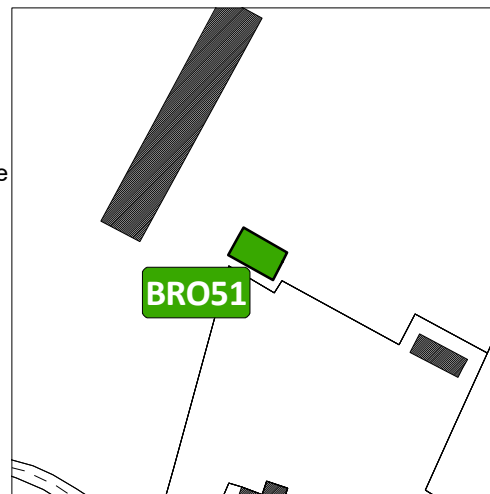
- |  |   |
|--|---|
| <input checked="" type="checkbox"/> Logement     | <input checked="" type="checkbox"/> Bureau  |
| <input checked="" type="checkbox"/> Hébergement  | <input checked="" type="checkbox"/> Artisanat et commerce de détail                             |
| <input checked="" type="checkbox"/> Restauration | <input checked="" type="checkbox"/> Activité de service où s'effectue l'accueil d'une clientèle |
| <input type="checkbox"/> Industrie               | <input checked="" type="checkbox"/> Hébergement hôtelier et touristique                         |
| <input type="checkbox"/> Entrepôt                | <input checked="" type="checkbox"/> Equipements d'intérêt collectif et services publics         |
|  | <input type="checkbox"/> Commerce de gros   |

\* Les autres destinations et sous-destinations non présentées sur le travail de changement de destination en zone agricole et naturelle ne sont pas envisagées par les élus sur le territoire. Aussi un lexique annexé permet de comprendre en détails ce qui est compris dans les destinations et sous-destinations présentées.

**Photographie du bâtiment**



**Identification du bâtiment**

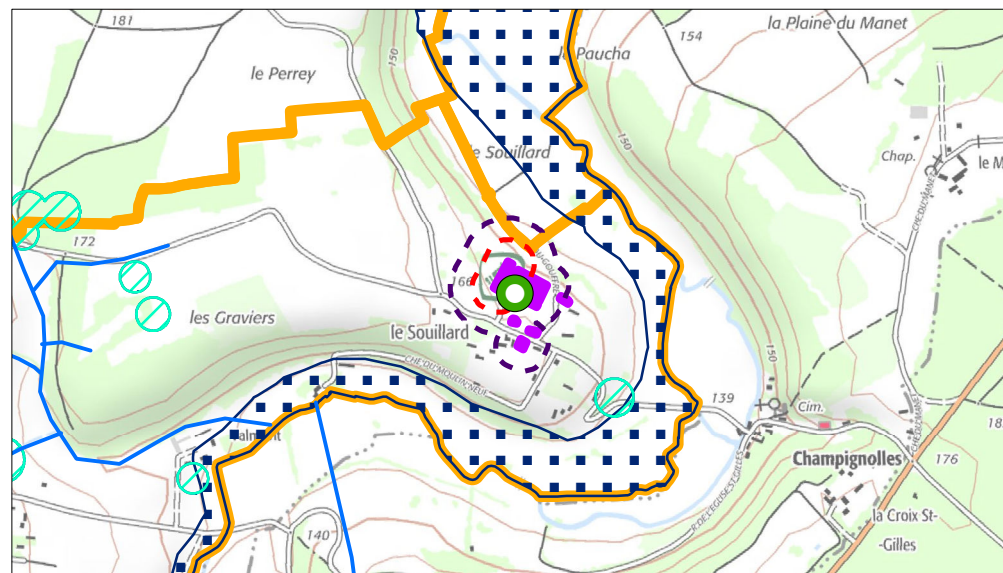










**Vue aérienne du site**



**Nom du lieu-dit & les enjeux de proximité**

*Le Souillard*



- |   |   |   |
|---|---|---|
|  Bâtiment concerné |  Bâtiments agricoles     |  Zone à risque d'effondrement liée à la présence de cavités souterraines |
|  Commune déléguée  |  Périmètre préconisé     |  Zone soumise à un risque d'inondation                                   |
|   |  Périmètre réglementaire |  Zone soumise à un risque d'inondation par ruissellement                 |



**Destinations ou sous-destinations\* retenues :**

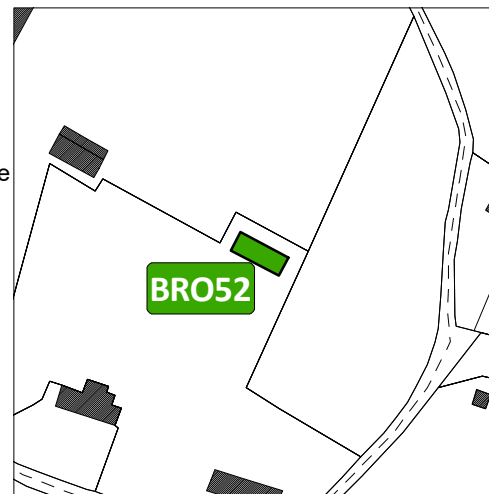
- |  |   |
|--|---|
| <input checked="" type="checkbox"/> Logement     | <input checked="" type="checkbox"/> Bureau  |
| <input checked="" type="checkbox"/> Hébergement  | <input checked="" type="checkbox"/> Artisanat et commerce de détail                             |
| <input checked="" type="checkbox"/> Restauration | <input checked="" type="checkbox"/> Activité de service où s'effectue l'accueil d'une clientèle |
| <input type="checkbox"/> Industrie               | <input checked="" type="checkbox"/> Hébergement hôtelier et touristique                         |
| <input type="checkbox"/> Entrepôt                | <input checked="" type="checkbox"/> Equipements d'intérêt collectif et services publics         |
|  | <input type="checkbox"/> Commerce de gros   |

\* Les autres destinations et sous-destinations non présentées sur le travail de changement de destination en zone agricole et naturelle ne sont pas envisagées par les élus sur le territoire. Aussi un lexique annexé permet de comprendre en détails ce qui est compris dans les destinations et sous-destinations présentées.

**Photographie du bâtiment**



**Identification du bâtiment**

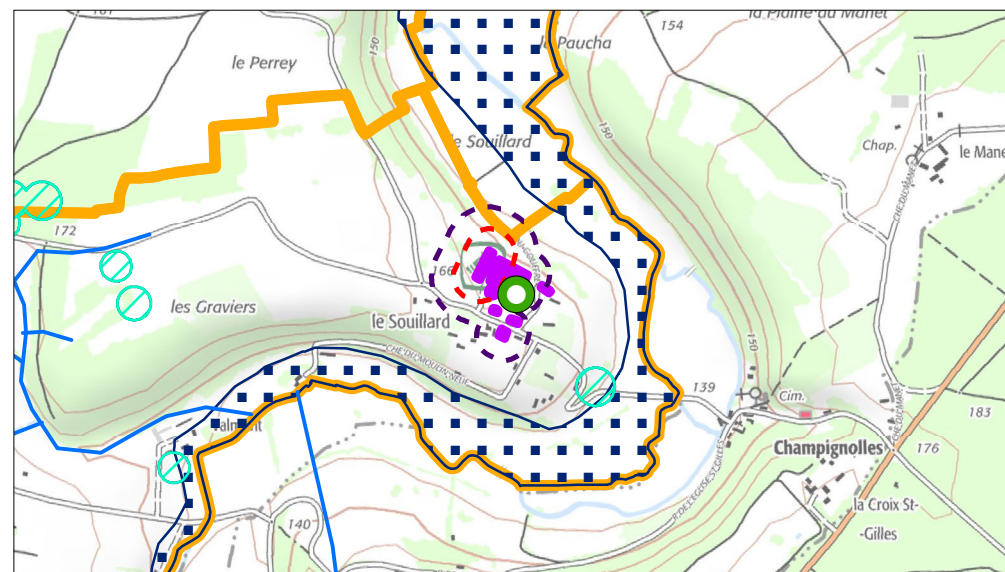


**Vue aérienne du site**



**Nom du lieu-dit & les enjeux de proximité**

Le Souillard



- |                   |                         |   |
|-------------------|-------------------------|---|
| Bâtiment concerné | Bâtiments agricoles     | Zone à risque d'effondrement liée à la présence de cavités souterraines |
| Commune déléguée  | Périmètre préconisé     | Zone soumise à un risque d'inondation                                   |
|                   | Périmètre réglementaire | Zone soumise à un risque d'inondation par ruissellement                 |

**Destinations ou sous-destinations\* retenues :**

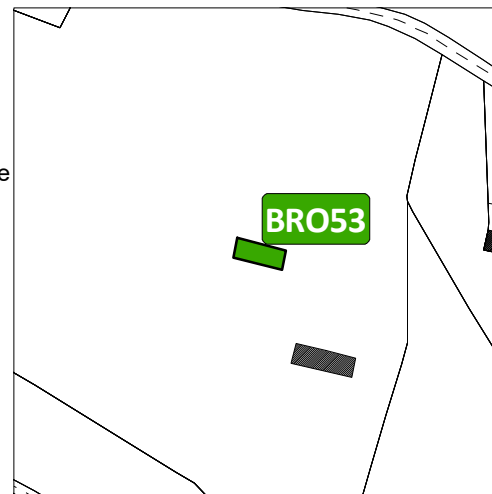
- |  |   |
|--|---|
| <input checked="" type="checkbox"/> Logement     | <input checked="" type="checkbox"/> Bureau  |
| <input checked="" type="checkbox"/> Hébergement  | <input checked="" type="checkbox"/> Artisanat et commerce de détail                             |
| <input checked="" type="checkbox"/> Restauration | <input checked="" type="checkbox"/> Activité de service où s'effectue l'accueil d'une clientèle |
| <input type="checkbox"/> Industrie               | <input checked="" type="checkbox"/> Hébergement hôtelier et touristique                         |
| <input type="checkbox"/> Entrepôt                | <input checked="" type="checkbox"/> Equipements d'intérêt collectif et services publics         |
|  | <input type="checkbox"/> Commerce de gros   |

\* Les autres destinations et sous-destinations non présentées sur le travail de changement de destination en zone agricole et naturelle ne sont pas envisagées par les élus sur le territoire. Aussi un lexique annexé permet de comprendre en détails ce qui est compris dans les destinations et sous-destinations présentées.


**Photographie du bâtiment**



**Identification du bâtiment**

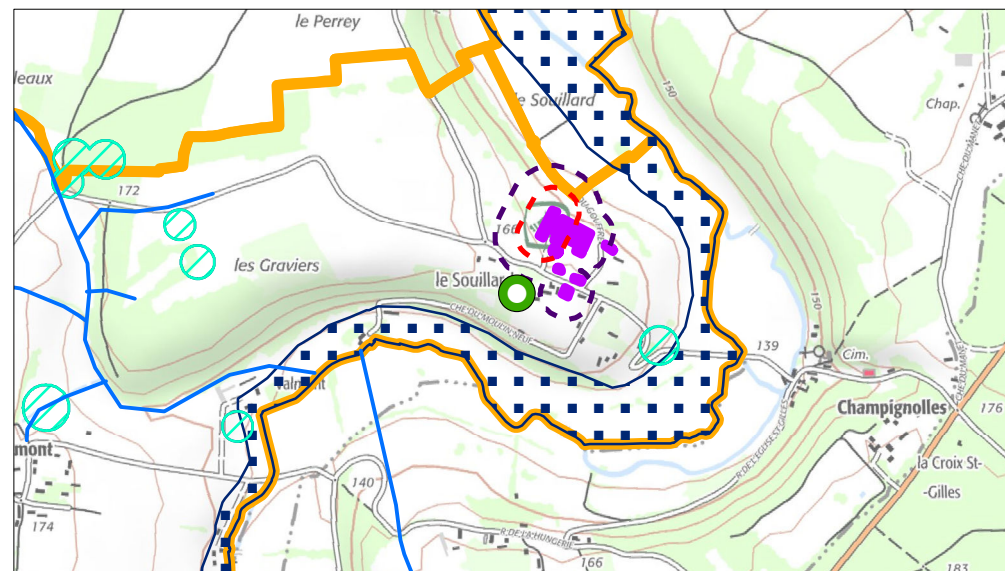










**Vue aérienne du site**



**Nom du lieu-dit & les enjeux de proximité**

*Le Souillard*



- |   |   |   |
|---|---|---|
|  Bâtiment concerné |  Bâtiments agricoles     |  Zone à risque d'effondrement liée à la présence de cavités souterraines |
|  Commune déléguée  |  Périmètre préconisé     |  Zone soumise à un risque d'inondation                                   |
|   |  Périmètre réglementaire |  Zone soumise à un risque d'inondation par ruissellement                 |



**Destinations ou sous-destinations\* retenues :**

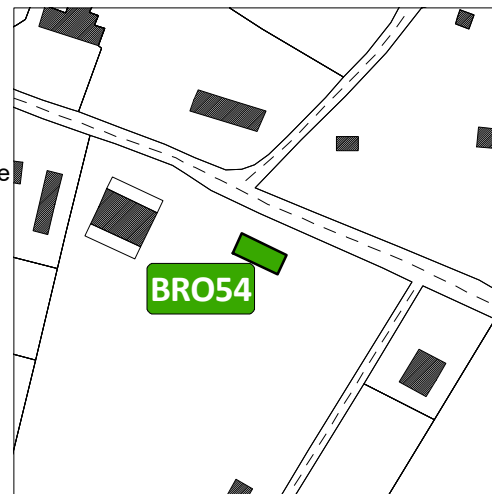
- |  |   |
|--|---|
| <input checked="" type="checkbox"/> Logement     | <input checked="" type="checkbox"/> Bureau  |
| <input checked="" type="checkbox"/> Hébergement  | <input checked="" type="checkbox"/> Artisanat et commerce de détail                             |
| <input checked="" type="checkbox"/> Restauration | <input checked="" type="checkbox"/> Activité de service où s'effectue l'accueil d'une clientèle |
| <input type="checkbox"/> Industrie               | <input checked="" type="checkbox"/> Hébergement hôtelier et touristique                         |
| <input type="checkbox"/> Entrepôt                | <input checked="" type="checkbox"/> Equipements d'intérêt collectif et services publics         |
|  | <input type="checkbox"/> Commerce de gros   |

\* Les autres destinations et sous-destinations non présentées sur le travail de changement de destination en zone agricole et naturelle ne sont pas envisagées par les élus sur le territoire. Aussi un lexique annexé permet de comprendre en détails ce qui est compris dans les destinations et sous-destinations présentées.


**Photographie du bâtiment**



**Identification du bâtiment**

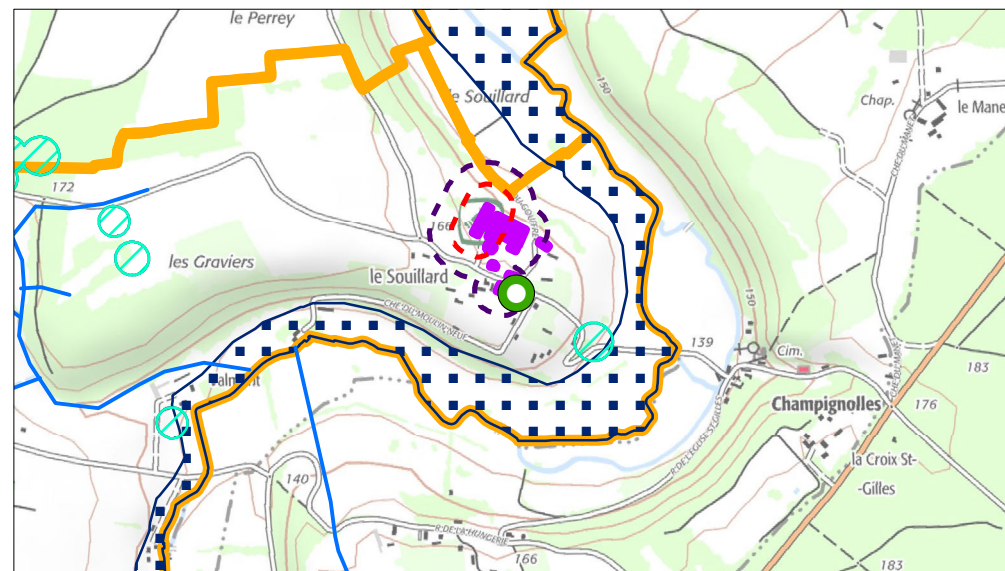










**Vue aérienne du site**



**Nom du lieu-dit & les enjeux de proximité**

*Le Souillard*



- |   |   |   |
|---|---|---|
|  Bâtiment concerné |  Bâtiments agricoles     |  Zone à risque d'effondrement liée à la présence de cavités souterraines |
|  Commune déléguée  |  Périmètre préconisé     |  Zone soumise à un risque d'inondation                                   |
|   |  Périmètre réglementaire |  Zone soumise à un risque d'inondation par ruissellement                 |

**Destinations ou sous-destinations\* retenues :**

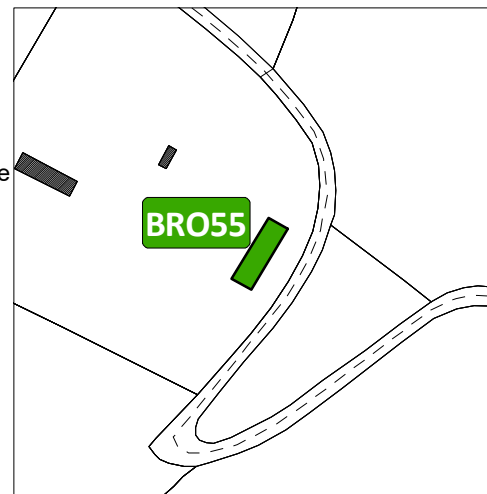
- |  |   |
|--|---|
| <input checked="" type="checkbox"/> Logement     | <input checked="" type="checkbox"/> Bureau  |
| <input checked="" type="checkbox"/> Hébergement  | <input checked="" type="checkbox"/> Artisanat et commerce de détail                             |
| <input checked="" type="checkbox"/> Restauration | <input checked="" type="checkbox"/> Activité de service où s'effectue l'accueil d'une clientèle |
| <input type="checkbox"/> Industrie               | <input checked="" type="checkbox"/> Hébergement hôtelier et touristique                         |
| <input type="checkbox"/> Entrepôt                | <input checked="" type="checkbox"/> Equipements d'intérêt collectif et services publics         |
|  | <input type="checkbox"/> Commerce de gros   |

\* Les autres destinations et sous-destinations non présentées sur le travail de changement de destination en zone agricole et naturelle ne sont pas envisagées par les élus sur le territoire. Aussi un lexique annexé permet de comprendre en détails ce qui est compris dans les destinations et sous-destinations présentées.


**Photographie du bâtiment**



**Identification du bâtiment**

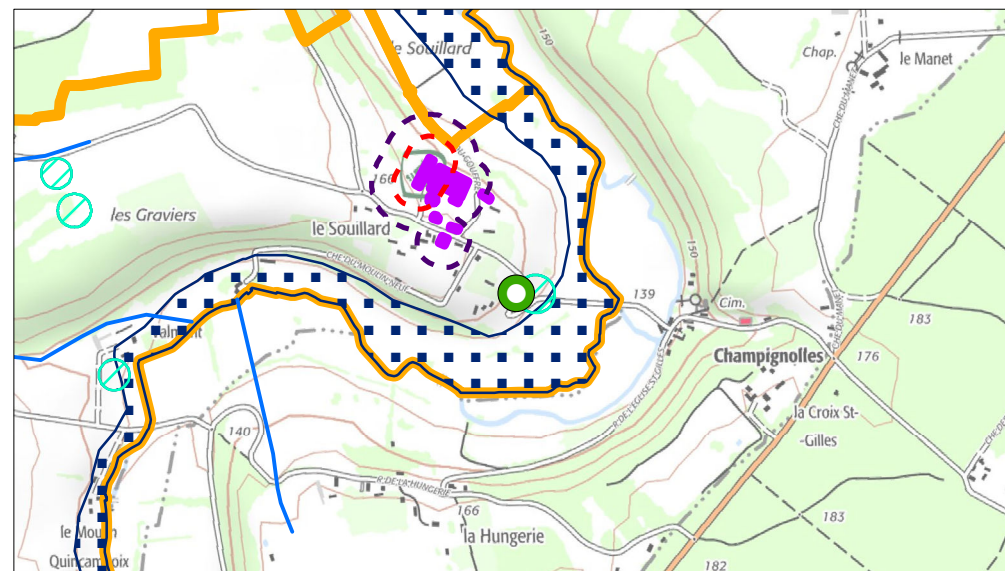










**Vue aérienne du site**



**Nom du lieu-dit & les enjeux de proximité**

Le Souillard



- |   |   |   |
|---|---|---|
|  Bâtiment concerné |  Bâtiments agricoles     |  Zone à risque d'effondrement liée à la présence de cavités souterraines |
|  Commune déléguée  |  Périmètre préconisé     |  Zone soumise à un risque d'inondation                                   |
|   |  Périmètre réglementaire |  Zone soumise à un risque d'inondation par ruissellement                 |



**Destinations ou sous-destinations\* retenues :**

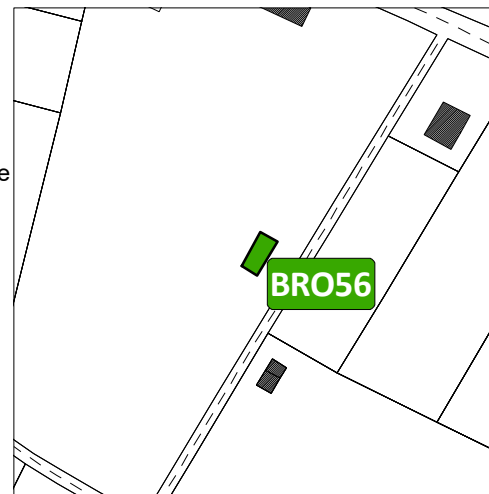
- |  |   |
|--|---|
| <input checked="" type="checkbox"/> Logement     | <input checked="" type="checkbox"/> Bureau  |
| <input checked="" type="checkbox"/> Hébergement  | <input checked="" type="checkbox"/> Artisanat et commerce de détail                             |
| <input checked="" type="checkbox"/> Restauration | <input checked="" type="checkbox"/> Activité de service où s'effectue l'accueil d'une clientèle |
| <input type="checkbox"/> Industrie               | <input checked="" type="checkbox"/> Hébergement hôtelier et touristique                         |
| <input type="checkbox"/> Entrepôt                | <input checked="" type="checkbox"/> Equipements d'intérêt collectif et services publics         |
|  | <input type="checkbox"/> Commerce de gros   |

\* Les autres destinations et sous-destinations non présentées sur le travail de changement de destination en zone agricole et naturelle ne sont pas envisagées par les élus sur le territoire. Aussi un lexique annexé permet de comprendre en détails ce qui est compris dans les destinations et sous-destinations présentées.

**Photographie du bâtiment**



**Identification du bâtiment**

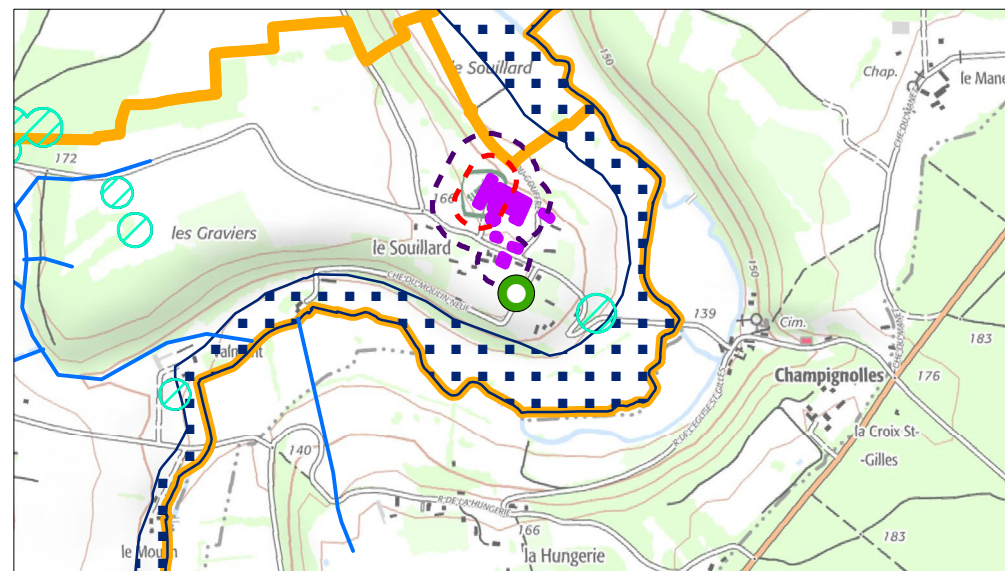


**Vue aérienne du site**



**NOM du lieu-dit & les enjeux de proximité**

*Le Souillard*



- |                   |                         |   |
|-------------------|-------------------------|---|
| Bâtiment concerné | Bâtiments agricoles     | Zone à risque d'effondrement liée à la présence de cavités souterraines |
| Commune déléguée  | Périmètre préconisé     | Zone soumise à un risque d'inondation                                   |
|                   | Périmètre réglementaire | Zone soumise à un risque d'inondation par ruissellement                 |

**Destinations ou sous-destinations\* retenues :**

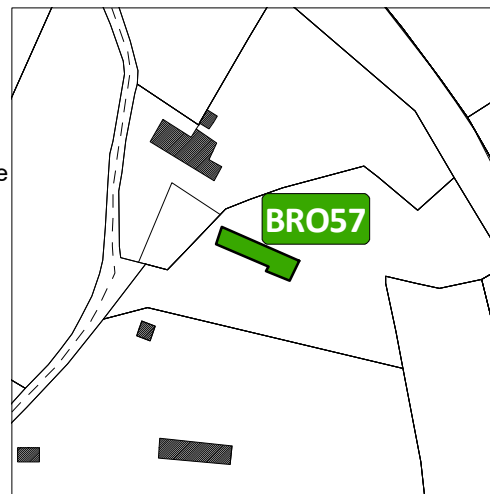
- |  |   |
|--|---|
| <input checked="" type="checkbox"/> Logement     | <input checked="" type="checkbox"/> Bureau  |
| <input checked="" type="checkbox"/> Hébergement  | <input checked="" type="checkbox"/> Artisanat et commerce de détail                             |
| <input checked="" type="checkbox"/> Restauration | <input checked="" type="checkbox"/> Activité de service où s'effectue l'accueil d'une clientèle |
| <input type="checkbox"/> Industrie               | <input checked="" type="checkbox"/> Hébergement hôtelier et touristique                         |
| <input type="checkbox"/> Entrepôt                | <input checked="" type="checkbox"/> Equipements d'intérêt collectif et services publics         |
|  | <input type="checkbox"/> Commerce de gros   |

\* Les autres destinations et sous-destinations non présentées sur le travail de changement de destination en zone agricole et naturelle ne sont pas envisagées par les élus sur le territoire. Aussi un lexique annexé permet de comprendre en détails ce qui est compris dans les destinations et sous-destinations présentées.

**Photographie du bâtiment**



**Identification du bâtiment**

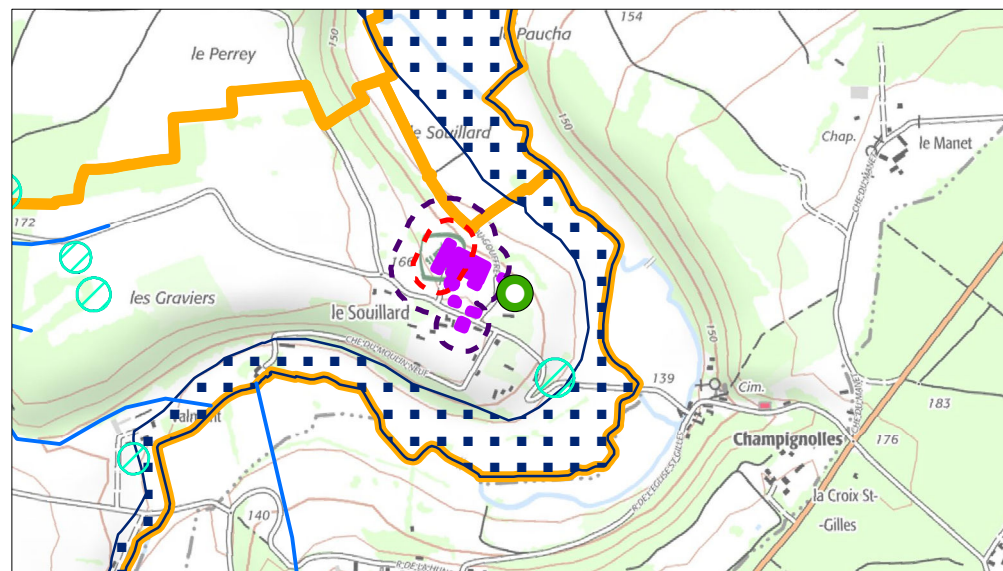










**Vue aérienne du site**



**Nom du lieu-dit & les enjeux de proximité**

*Le Souillard*



- |   |   |   |
|---|---|---|
|  Bâtiment concerné |  Bâtiments agricoles     |  Zone à risque d'effondrement liée à la présence de cavités souterraines |
|  Commune déléguée  |  Périmètre préconisé     |  Zone soumise à un risque d'inondation                                   |
|   |  Périmètre réglementaire |  Zone soumise à un risque d'inondation par ruissellement                 |



Destinations ou sous-destinations\* retenues :

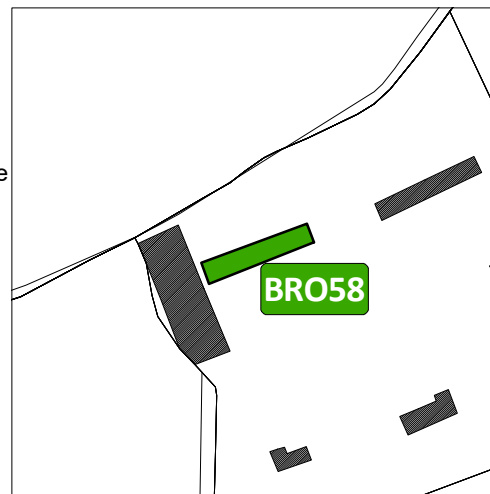
- |  |   |
|--|---|
| <input checked="" type="checkbox"/> Logement     | <input checked="" type="checkbox"/> Bureau  |
| <input checked="" type="checkbox"/> Hébergement  | <input checked="" type="checkbox"/> Artisanat et commerce de détail                             |
| <input checked="" type="checkbox"/> Restauration | <input checked="" type="checkbox"/> Activité de service où s'effectue l'accueil d'une clientèle |
| <input type="checkbox"/> Industrie               | <input checked="" type="checkbox"/> Hébergement hôtelier et touristique                         |
| <input type="checkbox"/> Entrepôt                | <input checked="" type="checkbox"/> Equipements d'intérêt collectif et services publics         |
|  | <input type="checkbox"/> Commerce de gros   |

\* Les autres destinations et sous-destinations non présentées sur le travail de changement de destination en zone agricole et naturelle ne sont pas envisagées par les élus sur le territoire. Aussi un lexique annexé permet de comprendre en détails ce qui est compris dans les destinations et sous-destinations présentées.

Photographie du bâtiment



Identification du bâtiment

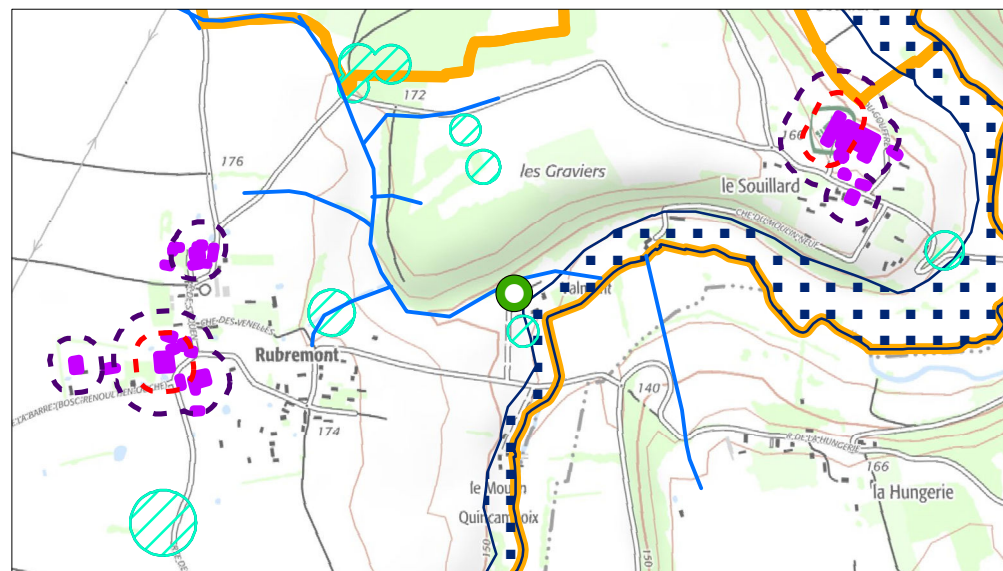


Vue aérienne du site



Nom du lieu-dit & les enjeux de proximité

Valmont



- |                   |                         |   |
|-------------------|-------------------------|---|
| Bâtiment concerné | Bâtiments agricoles     | Zone à risque d'effondrement liée à la présence de cavités souterraines |
| Commune déléguée  | Périmètre préconisé     | Zone soumise à un risque d'inondation                                   |
|                   | Périmètre réglementaire | Zone soumise à un risque d'inondation par ruissellement                 |

**Destinations ou sous-destinations\* retenues :**

- |  |   |
|--|---|
| <input checked="" type="checkbox"/> Logement     | <input checked="" type="checkbox"/> Bureau  |
| <input checked="" type="checkbox"/> Hébergement  | <input checked="" type="checkbox"/> Artisanat et commerce de détail                             |
| <input checked="" type="checkbox"/> Restauration | <input checked="" type="checkbox"/> Activité de service où s'effectue l'accueil d'une clientèle |
| <input type="checkbox"/> Industrie               | <input checked="" type="checkbox"/> Hébergement hôtelier et touristique                         |
| <input type="checkbox"/> Entrepôt                | <input checked="" type="checkbox"/> Equipements d'intérêt collectif et services publics         |
|  | <input type="checkbox"/> Commerce de gros   |

\* Les autres destinations et sous-destinations non présentées sur le travail de changement de destination en zone agricole et naturelle ne sont pas envisagées par les élus sur le territoire. Aussi un lexique annexé permet de comprendre en détails ce qui est compris dans les destinations et sous-destinations présentées.

**Photographie du bâtiment**



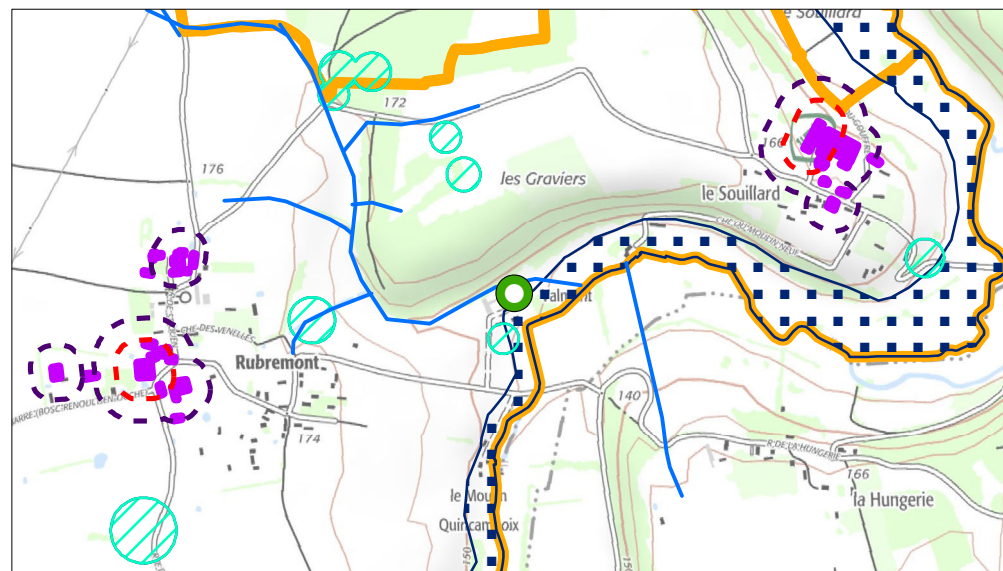
**Identification du bâtiment**











**Vue aérienne du site**



**Nom du lieu-dit & les enjeux de proximité**  
Valmont



- |   |   |   |
|---|---|---|
|  Bâtiment concerné |  Bâtiments agricoles     |  Zone à risque d'effondrement liée à la présence de cavités souterraines |
|  Commune déléguée  |  Périmètre préconisé     |  Zone soumise à un risque d'inondation                                   |
|   |  Périmètre réglementaire |  Zone soumise à un risque d'inondation par ruissellement                 |



Destinations ou sous-destinations\* retenues :

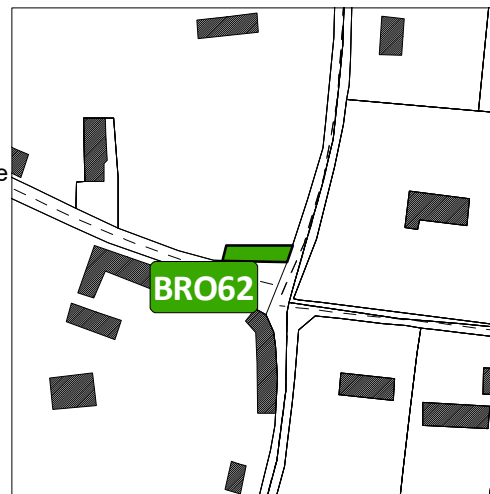
- |  |   |
|--|---|
| <input checked="" type="checkbox"/> Logement     | <input checked="" type="checkbox"/> Bureau  |
| <input checked="" type="checkbox"/> Hébergement  | <input checked="" type="checkbox"/> Artisanat et commerce de détail                             |
| <input checked="" type="checkbox"/> Restauration | <input checked="" type="checkbox"/> Activité de service où s'effectue l'accueil d'une clientèle |
| <input type="checkbox"/> Industrie               | <input checked="" type="checkbox"/> Hébergement hôtelier et touristique                         |
| <input type="checkbox"/> Entrepôt                | <input checked="" type="checkbox"/> Equipements d'intérêt collectif et services publics         |
|  | <input type="checkbox"/> Commerce de gros   |

\* Les autres destinations et sous-destinations non présentées sur le travail de changement de destination en zone agricole et naturelle ne sont pas envisagées par les élus sur le territoire. Aussi un lexique annexé permet de comprendre en détails ce qui est compris dans les destinations et sous-destinations présentées.

Photographie du bâtiment



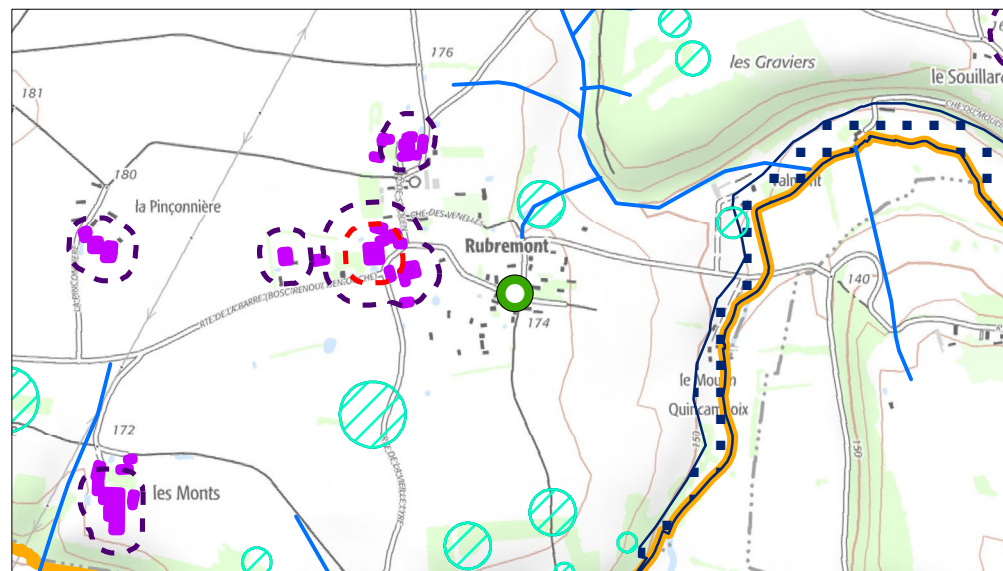
Identification du bâtiment



Vue aérienne du site



Nom du lieu-dit & les enjeux de proximité  
Rubremont



- |                   |                         |   |
|-------------------|-------------------------|---|
| Bâtiment concerné | Bâtiments agricoles     | Zone à risque d'effondrement liée à la présence de cavités souterraines |
| Commune déléguée  | Périmètre préconisé     | Zone soumise à un risque d'inondation                                   |
|                   | Périmètre réglementaire | Zone soumise à un risque d'inondation par ruissellement                 |

**Destinations ou sous-destinations\* retenues :**

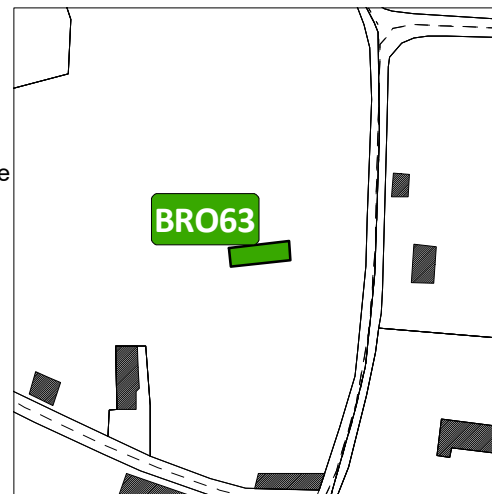
- |  |   |
|--|---|
| <input checked="" type="checkbox"/> Logement     | <input checked="" type="checkbox"/> Bureau  |
| <input checked="" type="checkbox"/> Hébergement  | <input checked="" type="checkbox"/> Artisanat et commerce de détail                             |
| <input checked="" type="checkbox"/> Restauration | <input checked="" type="checkbox"/> Activité de service où s'effectue l'accueil d'une clientèle |
| <input type="checkbox"/> Industrie               | <input checked="" type="checkbox"/> Hébergement hôtelier et touristique                         |
| <input type="checkbox"/> Entrepôt                | <input checked="" type="checkbox"/> Equipements d'intérêt collectif et services publics         |
|  | <input type="checkbox"/> Commerce de gros   |

\* Les autres destinations et sous-destinations non présentées sur le travail de changement de destination en zone agricole et naturelle ne sont pas envisagées par les élus sur le territoire. Aussi un lexique annexé permet de comprendre en détails ce qui est compris dans les destinations et sous-destinations présentées.

**Photographie du bâtiment**



**Identification du bâtiment**

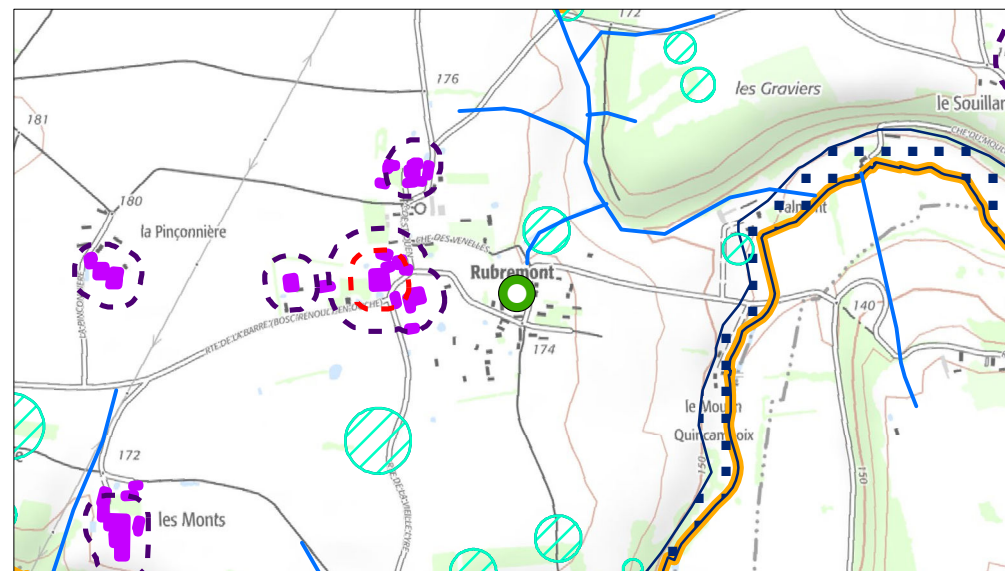










**Vue aérienne du site**



**Nom du lieu-dit & les enjeux de proximité**

Rubremont



- |   |   |   |
|---|---|---|
|  Bâtiment concerné |  Bâtiments agricoles     |  Zone à risque d'effondrement liée à la présence de cavités souterraines |
|  Commune déléguée  |  Périmètre préconisé     |  Zone soumise à un risque d'inondation                                   |
|   |  Périmètre réglementaire |  Zone soumise à un risque d'inondation par ruissellement                 |



**Destinations ou sous-destinations\* retenues :**

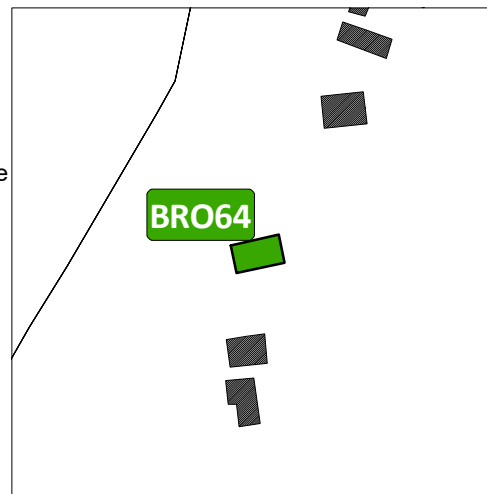
- |  |   |
|--|---|
| <input checked="" type="checkbox"/> Logement     | <input checked="" type="checkbox"/> Bureau  |
| <input checked="" type="checkbox"/> Hébergement  | <input checked="" type="checkbox"/> Artisanat et commerce de détail                             |
| <input checked="" type="checkbox"/> Restauration | <input checked="" type="checkbox"/> Activité de service où s'effectue l'accueil d'une clientèle |
| <input type="checkbox"/> Industrie               | <input checked="" type="checkbox"/> Hébergement hôtelier et touristique                         |
| <input type="checkbox"/> Entrepôt                | <input checked="" type="checkbox"/> Equipements d'intérêt collectif et services publics         |
|  | <input type="checkbox"/> Commerce de gros   |

\* Les autres destinations et sous-destinations non présentées sur le travail de changement de destination en zone agricole et naturelle ne sont pas envisagées par les élus sur le territoire. Aussi un lexique annexé permet de comprendre en détails ce qui est compris dans les destinations et sous-destinations présentées.

**Photographie du bâtiment**



**Identification du bâtiment**

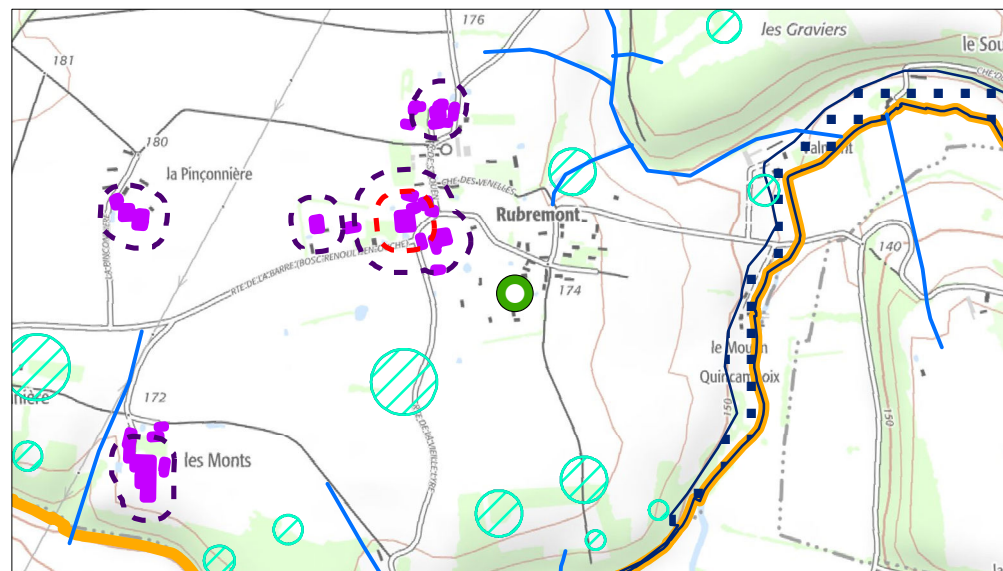


**Vue aérienne du site**



**Nom du lieu-dit & les enjeux de proximité**

Rubremont



- |                   |                         |   |
|-------------------|-------------------------|---|
| Bâtiment concerné | Bâtiments agricoles     | Zone à risque d'effondrement liée à la présence de cavités souterraines |
| Commune déléguée  | Périmètre préconisé     | Zone soumise à un risque d'inondation                                   |
|                   | Périmètre réglementaire | Zone soumise à un risque d'inondation par ruissellement                 |

**Destinations ou sous-destinations\* retenues :**

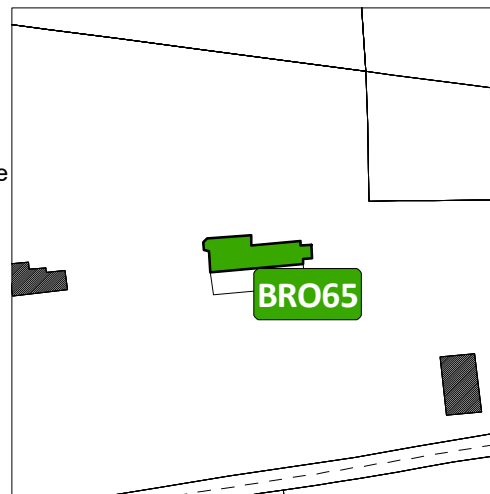
- |  |   |
|--|---|
| <input checked="" type="checkbox"/> Logement     | <input checked="" type="checkbox"/> Bureau  |
| <input checked="" type="checkbox"/> Hébergement  | <input checked="" type="checkbox"/> Artisanat et commerce de détail                             |
| <input checked="" type="checkbox"/> Restauration | <input checked="" type="checkbox"/> Activité de service où s'effectue l'accueil d'une clientèle |
| <input type="checkbox"/> Industrie               | <input checked="" type="checkbox"/> Hébergement hôtelier et touristique                         |
| <input type="checkbox"/> Entrepôt                | <input checked="" type="checkbox"/> Equipements d'intérêt collectif et services publics         |
|  | <input type="checkbox"/> Commerce de gros   |

\* Les autres destinations et sous-destinations non présentées sur le travail de changement de destination en zone agricole et naturelle ne sont pas envisagées par les élus sur le territoire. Aussi un lexique annexé permet de comprendre en détails ce qui est compris dans les destinations et sous-destinations présentées.


**Photographie du bâtiment**



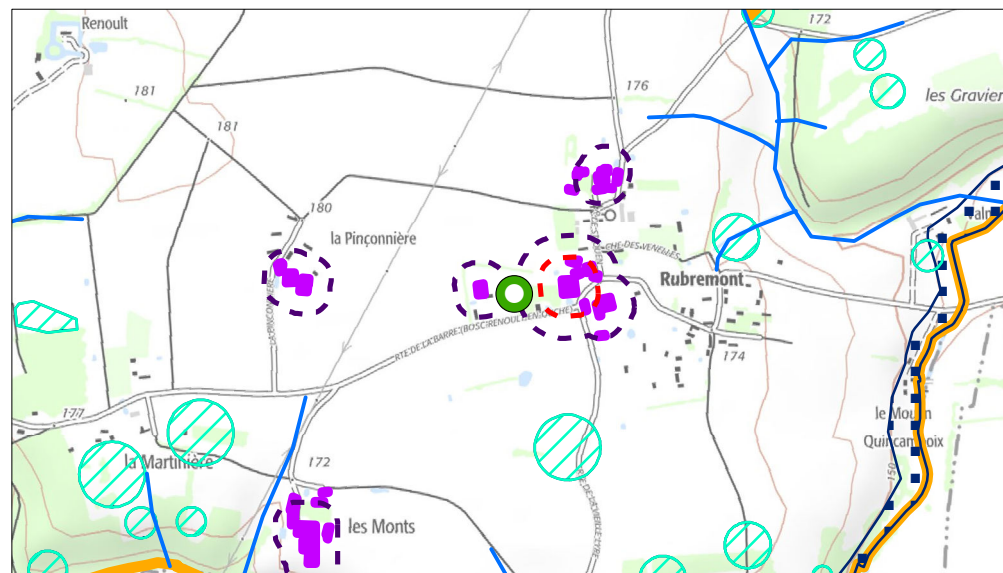
**Identification du bâtiment**



**Vue aérienne du site**



**Nom du lieu-dit & les enjeux de proximité**  
Rubremont



- |                   |                         |   |
|-------------------|-------------------------|---|
| Bâtiment concerné | Bâtiments agricoles     | Zone à risque d'effondrement liée à la présence de cavités souterraines |
| Commune déléguée  | Périmètre préconisé     | Zone soumise à un risque d'inondation                                   |
|                   | Périmètre réglementaire | Zone soumise à un risque d'inondation par ruissellement                 |



**Destinations ou sous-destinations\* retenues :**

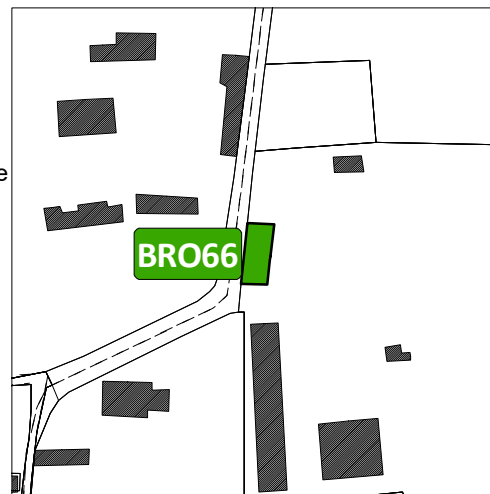
- |  |   |
|--|---|
| <input checked="" type="checkbox"/> Logement     | <input checked="" type="checkbox"/> Bureau  |
| <input checked="" type="checkbox"/> Hébergement  | <input checked="" type="checkbox"/> Artisanat et commerce de détail                             |
| <input checked="" type="checkbox"/> Restauration | <input checked="" type="checkbox"/> Activité de service où s'effectue l'accueil d'une clientèle |
| <input type="checkbox"/> Industrie               | <input checked="" type="checkbox"/> Hébergement hôtelier et touristique                         |
| <input type="checkbox"/> Entrepôt                | <input checked="" type="checkbox"/> Equipements d'intérêt collectif et services publics         |
|  | <input type="checkbox"/> Commerce de gros   |

\* Les autres destinations et sous-destinations non présentées sur le travail de changement de destination en zone agricole et naturelle ne sont pas envisagées par les élus sur le territoire. Aussi un lexique annexé permet de comprendre en détails ce qui est compris dans les destinations et sous-destinations présentées.


**Photographie du bâtiment**



**Identification du bâtiment**

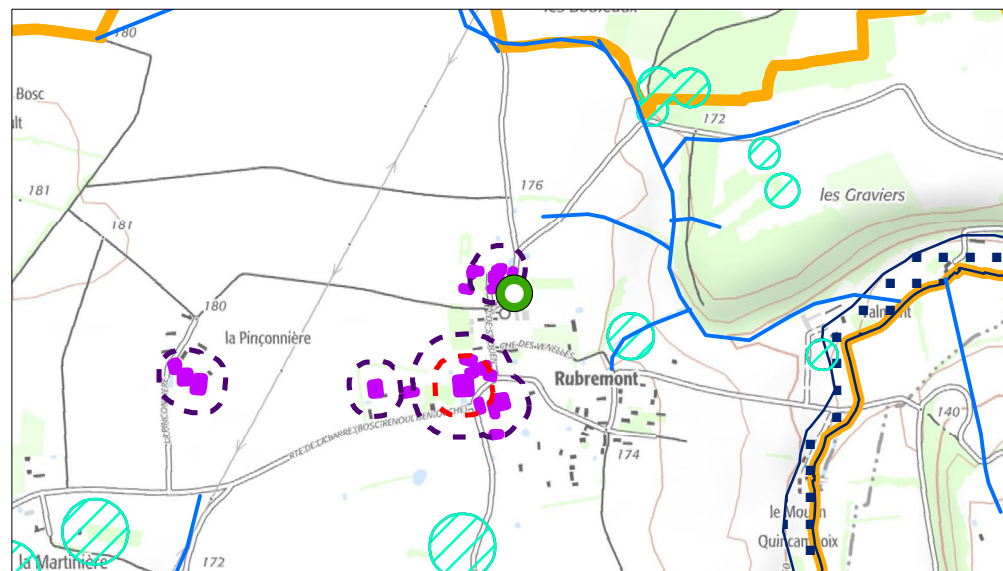










**Vue aérienne du site**



**Nom du lieu-dit & les enjeux de proximité**

Rubremont



- |   |   |   |
|---|---|---|
|  Bâtiment concerné |  Bâtiments agricoles     |  Zone à risque d'effondrement liée à la présence de cavités souterraines |
|  Commune déléguée  |  Périmètre préconisé     |  Zone soumise à un risque d'inondation                                   |
|   |  Périmètre réglementaire |  Zone soumise à un risque d'inondation par ruissellement                 |

Destinations ou sous-destinations\* retenues :

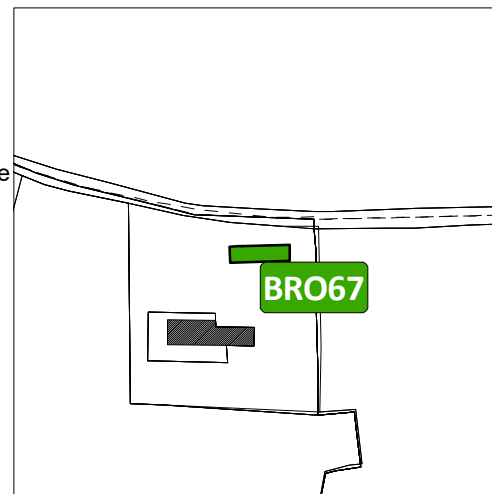
- |  |   |
|--|---|
| <input checked="" type="checkbox"/> Logement     | <input checked="" type="checkbox"/> Bureau  |
| <input checked="" type="checkbox"/> Hébergement  | <input checked="" type="checkbox"/> Artisanat et commerce de détail                             |
| <input checked="" type="checkbox"/> Restauration | <input checked="" type="checkbox"/> Activité de service où s'effectue l'accueil d'une clientèle |
| <input type="checkbox"/> Industrie               | <input checked="" type="checkbox"/> Hébergement hôtelier et touristique                         |
| <input type="checkbox"/> Entrepôt                | <input checked="" type="checkbox"/> Equipements d'intérêt collectif et services publics         |
|  | <input type="checkbox"/> Commerce de gros   |

\* Les autres destinations et sous-destinations non présentées sur le travail de changement de destination en zone agricole et naturelle ne sont pas envisagées par les élus sur le territoire. Aussi un lexique annexé permet de comprendre en détails ce qui est compris dans les destinations et sous-destinations présentées.


Photographie du bâtiment



Identification du bâtiment

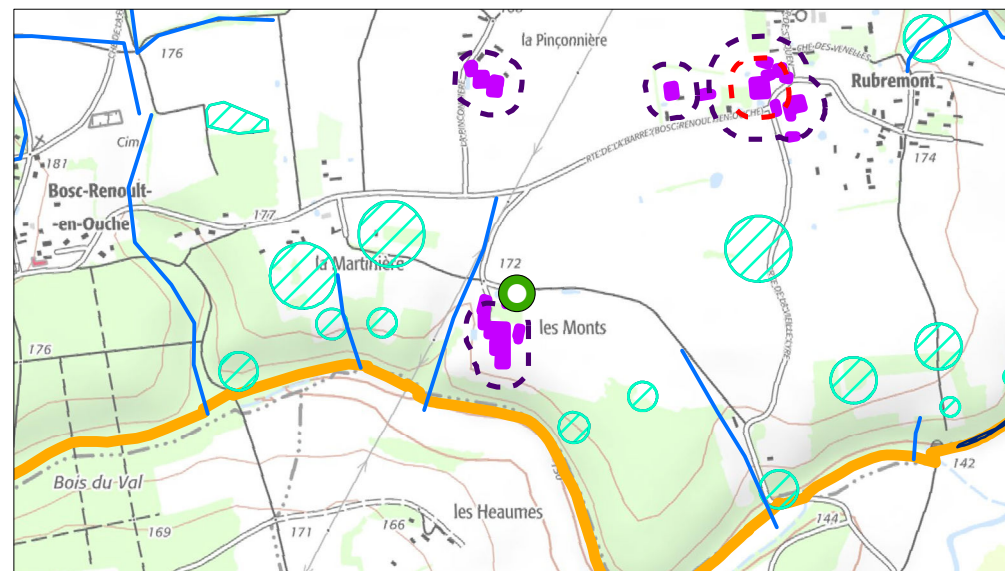


Vue aérienne du site



Nom du lieu-dit & les enjeux de proximité

Les Monts



- |                   |                         |   |
|-------------------|-------------------------|---|
| Bâtiment concerné | Bâtiments agricoles     | Zone à risque d'effondrement liée à la présence de cavités souterraines |
| Commune déléguée  | Périmètre préconisé     | Zone soumise à un risque d'inondation                                   |
|                   | Périmètre réglementaire | Zone soumise à un risque d'inondation par ruissellement                 |



**Destinations ou sous-destinations\* retenues :**

- |   |   |
|---|---|
| <input type="checkbox"/> Logement             | <input checked="" type="checkbox"/> Bureau  |
| <input type="checkbox"/> Hébergement          | <input checked="" type="checkbox"/> Artisanat et commerce de détail                             |
| <input type="checkbox"/> Restauration         | <input checked="" type="checkbox"/> Activité de service où s'effectue l'accueil d'une clientèle |
| <input checked="" type="checkbox"/> Industrie | <input type="checkbox"/> Hébergement hôtelier et touristique                                    |
| <input checked="" type="checkbox"/> Entrepôt  | <input checked="" type="checkbox"/> Equipements d'intérêt collectif et services publics         |
|   | <input checked="" type="checkbox"/> Commerce de gros  |

\* Les autres destinations et sous-destinations non présentées sur le travail de changement de destination en zone agricole et naturelle ne sont pas envisagées par les élus sur le territoire. Aussi un lexique annexé permet de comprendre en détails ce qui est compris dans les destinations et sous-destinations présentées.

**Photographie du bâtiment**



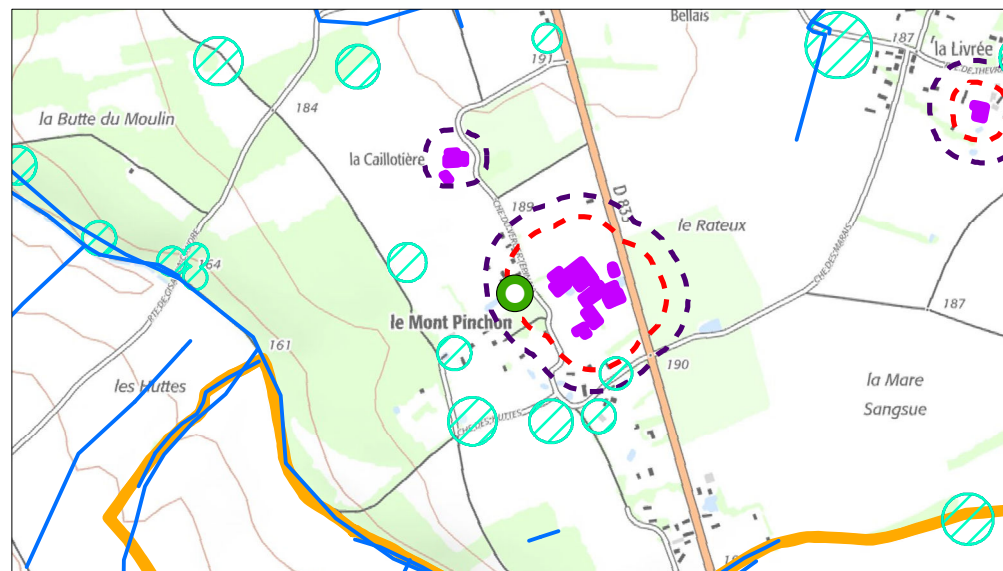
**Identification du bâtiment**











**Vue aérienne du site**



**Nom du lieu-dit & les enjeux de proximité**  
*Le Mont Pinchon*



- |   |   |   |
|---|---|---|
|  Bâtiment concerné |  Bâtiments agricoles     |  Zone à risque d'effondrement liée à la présence de cavités souterraines |
|  Commune déléguée  |  Périmètre préconisé     |  Zone soumise à un risque d'inondation                                   |
|   |  Périmètre réglementaire |  Zone soumise à un risque d'inondation par ruissellement                 |

**Destinations ou sous-destinations\* retenues :**

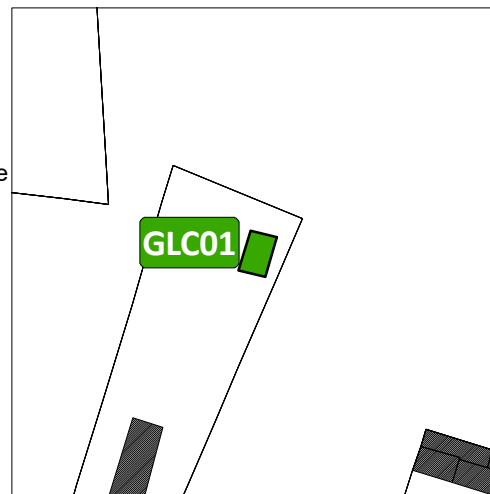
- |  |   |
|--|---|
| <input checked="" type="checkbox"/> Logement     | <input checked="" type="checkbox"/> Bureau  |
| <input checked="" type="checkbox"/> Hébergement  | <input checked="" type="checkbox"/> Artisanat et commerce de détail                             |
| <input checked="" type="checkbox"/> Restauration | <input checked="" type="checkbox"/> Activité de service où s'effectue l'accueil d'une clientèle |
| <input type="checkbox"/> Industrie               | <input checked="" type="checkbox"/> Hébergement hôtelier et touristique                         |
| <input type="checkbox"/> Entrepôt                | <input checked="" type="checkbox"/> Equipements d'intérêt collectif et services publics         |
|  | <input type="checkbox"/> Commerce de gros   |

\* Les autres destinations et sous-destinations non présentées sur le travail de changement de destination en zone agricole et naturelle ne sont pas envisagées par les élus sur le territoire. Aussi un lexique annexé permet de comprendre en détails ce qui est compris dans les destinations et sous-destinations présentées.

**Photographie du bâtiment**



**Identification du bâtiment**

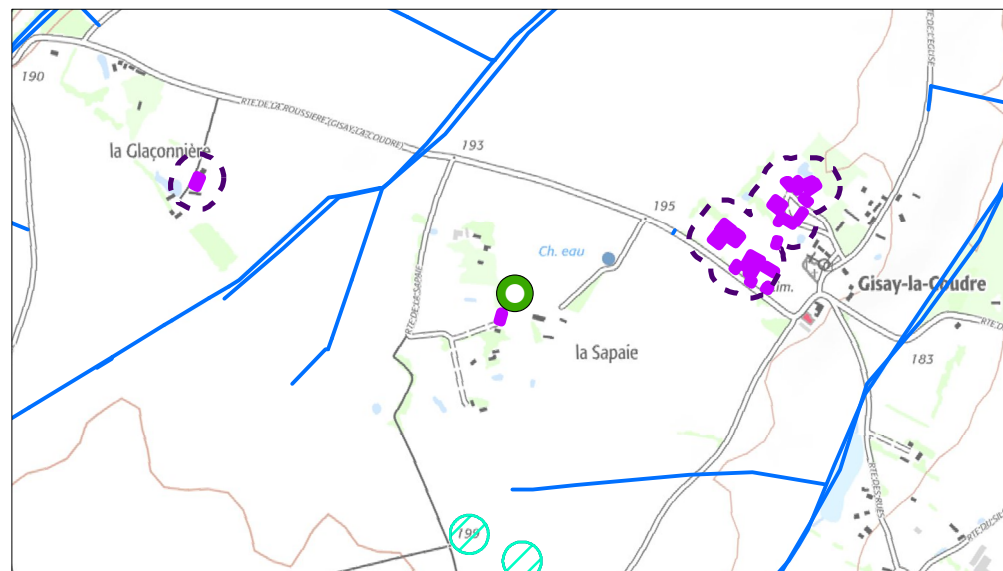









**Vue aérienne du site**



**Nom du lieu-dit & les enjeux de proximité**

La campagne de Gisay



- |   |   |   |
|---|---|---|
|  Bâtiment concerné |  Bâtiments agricoles |  Zone à risque d'effondrement liée à la présence de cavités souterraines |
|  Commune déléguée  |  Périmètre préconisé |  Zone soumise à un risque d'inondation                                   |
|   |   |  Zone soumise à un risque d'inondation par ruissellement                 |



**Destinations ou sous-destinations\* retenues :**

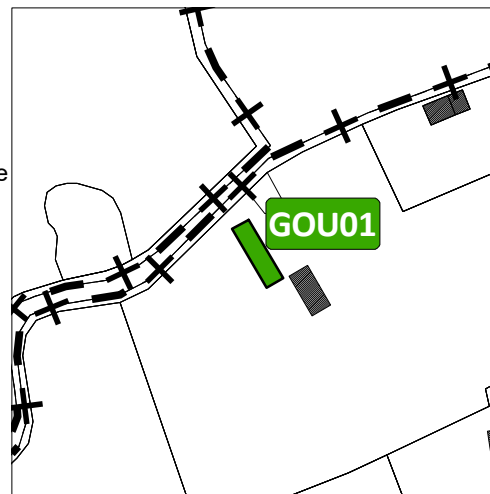
- |  |   |
|--|---|
| <input checked="" type="checkbox"/> Logement     | <input checked="" type="checkbox"/> Bureau  |
| <input checked="" type="checkbox"/> Hébergement  | <input checked="" type="checkbox"/> Artisanat et commerce de détail                             |
| <input checked="" type="checkbox"/> Restauration | <input checked="" type="checkbox"/> Activité de service où s'effectue l'accueil d'une clientèle |
| <input type="checkbox"/> Industrie               | <input checked="" type="checkbox"/> Hébergement hôtelier et touristique                         |
| <input type="checkbox"/> Entrepôt                | <input checked="" type="checkbox"/> Equipements d'intérêt collectif et services publics         |
|  | <input type="checkbox"/> Commerce de gros   |

\* Les autres destinations et sous-destinations non présentées sur le travail de changement de destination en zone agricole et naturelle ne sont pas envisagées par les élus sur le territoire. Aussi un lexique annexé permet de comprendre en détails ce qui est compris dans les destinations et sous-destinations présentées.


**Photographie du bâtiment**



**Identification du bâtiment**

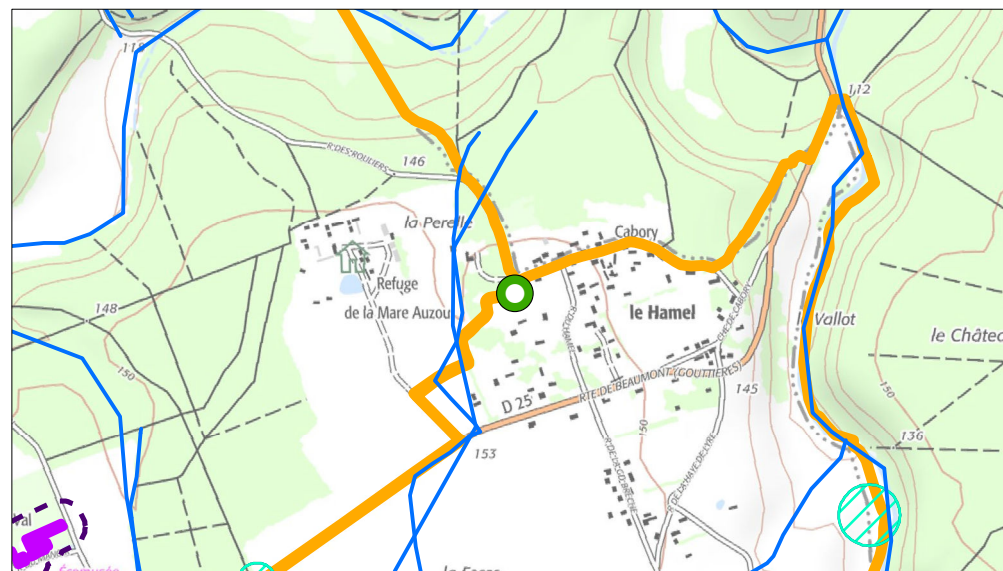









**Vue aérienne du site**



**Nom du lieu-dit & les enjeux de proximité**

Le Hamel



- |   |   |   |
|---|---|---|
|  Bâtiment concerné |  Bâtiments agricoles |  Zone à risque d'effondrement liée à la présence de cavités souterraines |
|  Commune déléguée  |  Périmètre préconisé |  Zone soumise à un risque d'inondation                                   |
|   |   |  Zone soumise à un risque d'inondation par ruissellement                 |

Destinations ou sous-destinations\* retenues :

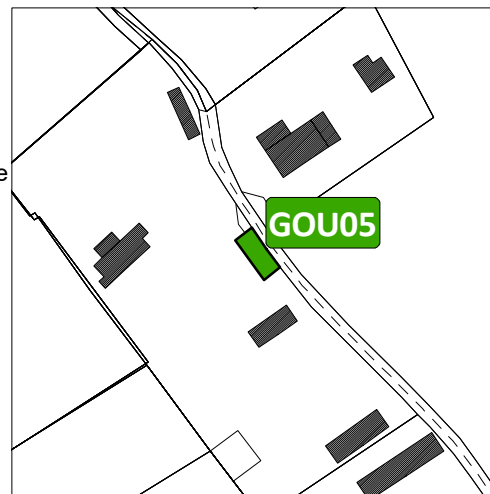
- |  |   |
|--|---|
| <input checked="" type="checkbox"/> Logement     | <input checked="" type="checkbox"/> Bureau  |
| <input checked="" type="checkbox"/> Hébergement  | <input checked="" type="checkbox"/> Artisanat et commerce de détail                             |
| <input checked="" type="checkbox"/> Restauration | <input checked="" type="checkbox"/> Activité de service où s'effectue l'accueil d'une clientèle |
| <input type="checkbox"/> Industrie               | <input checked="" type="checkbox"/> Hébergement hôtelier et touristique                         |
| <input type="checkbox"/> Entrepôt                | <input checked="" type="checkbox"/> Equipements d'intérêt collectif et services publics         |
|  | <input type="checkbox"/> Commerce de gros   |

\* Les autres destinations et sous-destinations non présentées sur le travail de changement de destination en zone agricole et naturelle ne sont pas envisagées par les élus sur le territoire. Aussi un lexique annexé permet de comprendre en détails ce qui est compris dans les destinations et sous-destinations présentées.


Photographie du bâtiment



Identification du bâtiment

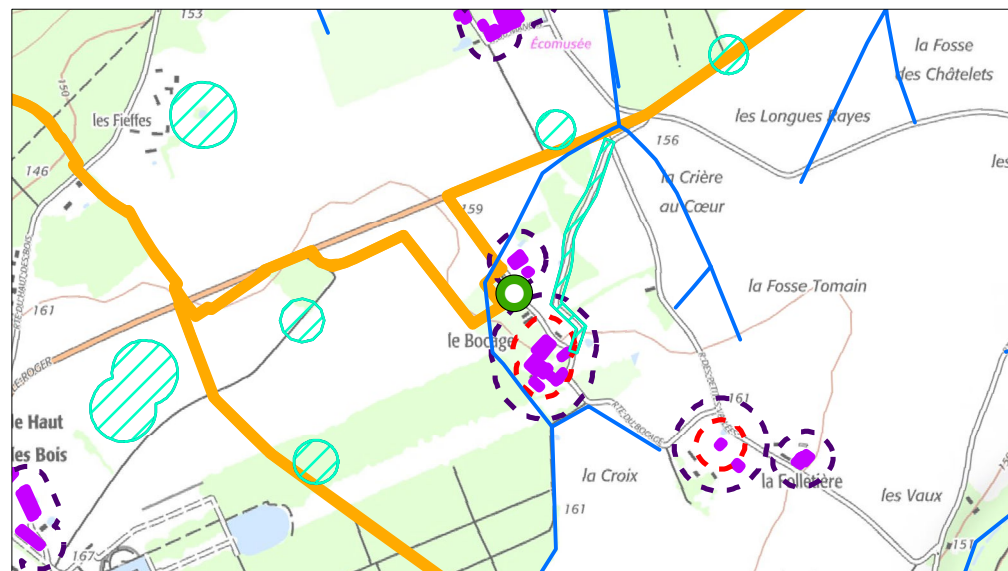


Vue aérienne du site



Nom du lieu-dit & les enjeux de proximité

Le Bocage



- |                   |                         |   |
|-------------------|-------------------------|---|
| Bâtiment concerné | Bâtiments agricoles     | Zone à risque d'effondrement liée à la présence de cavités souterraines |
| Commune déléguée  | Périmètre préconisé     | Zone soumise à un risque d'inondation                                   |
|                   | Périmètre réglementaire | Zone soumise à un risque d'inondation par ruissellement                 |



**Destinations ou sous-destinations\* retenues :**

- |  |   |
|--|---|
| <input checked="" type="checkbox"/> Logement     | <input checked="" type="checkbox"/> Bureau  |
| <input checked="" type="checkbox"/> Hébergement  | <input checked="" type="checkbox"/> Artisanat et commerce de détail                             |
| <input checked="" type="checkbox"/> Restauration | <input checked="" type="checkbox"/> Activité de service où s'effectue l'accueil d'une clientèle |
| <input type="checkbox"/> Industrie               | <input checked="" type="checkbox"/> Hébergement hôtelier et touristique                         |
| <input type="checkbox"/> Entrepôt                | <input checked="" type="checkbox"/> Equipements d'intérêt collectif et services publics         |
|  | <input type="checkbox"/> Commerce de gros   |

\* Les autres destinations et sous-destinations non présentées sur le travail de changement de destination en zone agricole et naturelle ne sont pas envisagées par les élus sur le territoire. Aussi un lexique annexé permet de comprendre en détails ce qui est compris dans les destinations et sous-destinations présentées.

**Photographie du bâtiment**



**Identification du bâtiment**

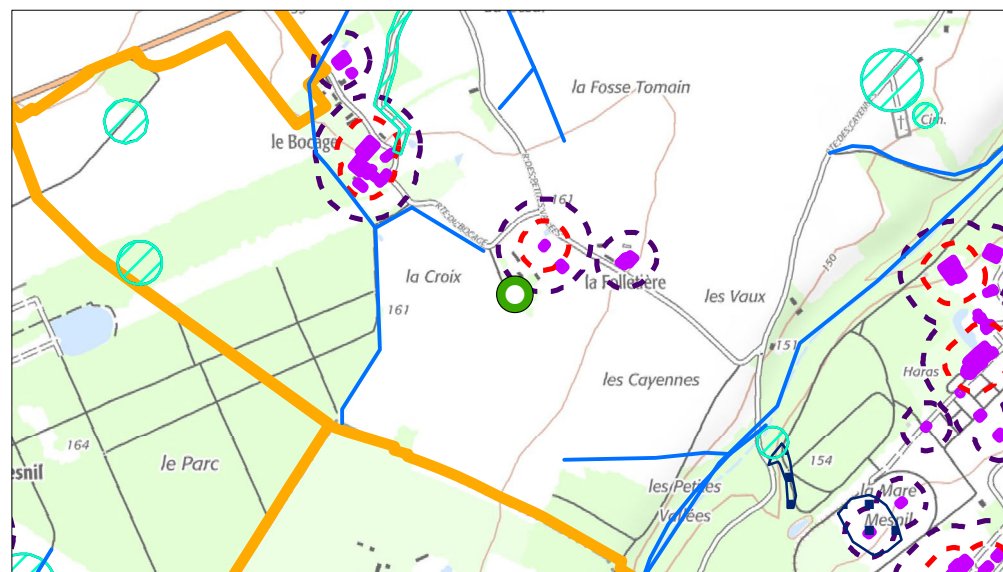










**Vue aérienne du site**



**Nom du lieu-dit & les enjeux de proximité**

La Folletière



- |   |   |   |
|---|---|---|
|  Bâtiment concerné |  Bâtiments agricoles     |  Zone à risque d'effondrement liée à la présence de cavités souterraines |
|  Commune déléguée  |  Périmètre préconisé     |  Zone soumise à un risque d'inondation                                   |
|   |  Périmètre réglementaire |  Zone soumise à un risque d'inondation par ruissellement                 |

**Destinations ou sous-destinations\* retenues :**

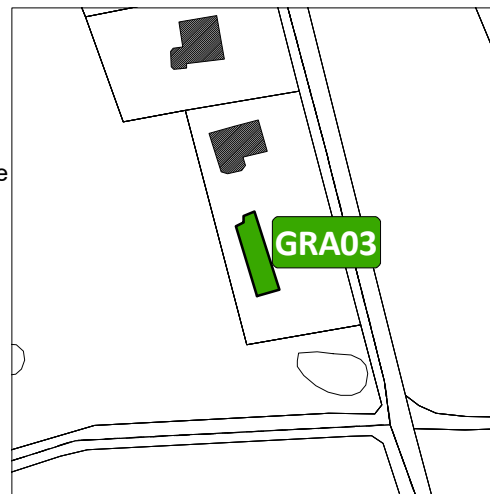
- |  |   |
|--|---|
| <input checked="" type="checkbox"/> Logement     | <input checked="" type="checkbox"/> Bureau  |
| <input checked="" type="checkbox"/> Hébergement  | <input checked="" type="checkbox"/> Artisanat et commerce de détail                             |
| <input checked="" type="checkbox"/> Restauration | <input checked="" type="checkbox"/> Activité de service où s'effectue l'accueil d'une clientèle |
| <input type="checkbox"/> Industrie               | <input checked="" type="checkbox"/> Hébergement hôtelier et touristique                         |
| <input type="checkbox"/> Entrepôt                | <input checked="" type="checkbox"/> Equipements d'intérêt collectif et services publics         |
|  | <input type="checkbox"/> Commerce de gros   |

\* Les autres destinations et sous-destinations non présentées sur le travail de changement de destination en zone agricole et naturelle ne sont pas envisagées par les élus sur le territoire. Aussi un lexique annexé permet de comprendre en détails ce qui est compris dans les destinations et sous-destinations présentées.


**Photographie du bâtiment**



**Identification du bâtiment**

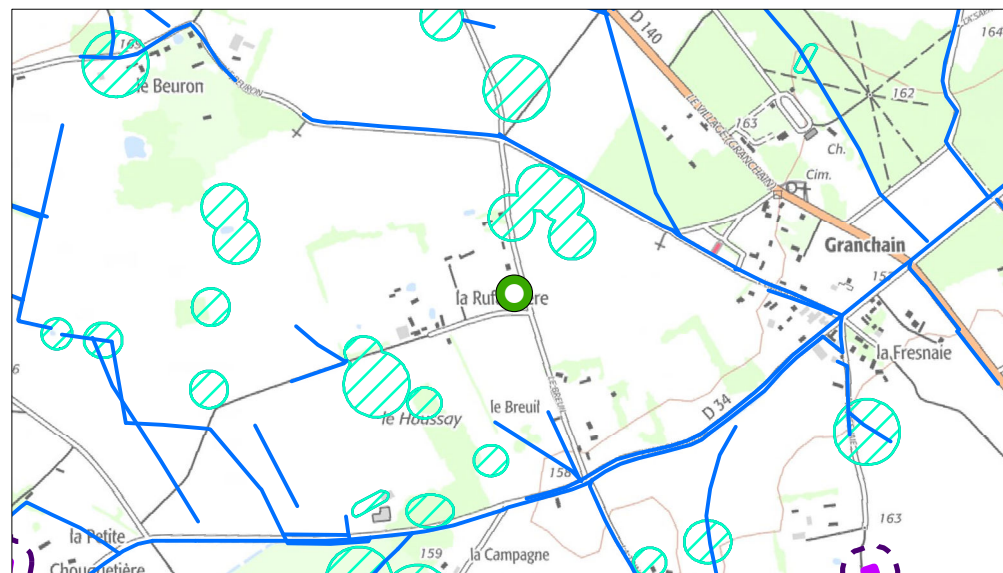









**Vue aérienne du site**



**Nom du lieu-dit & les enjeux de proximité**

La Rufaudière



- |   |   |   |
|---|---|---|
|  Bâtiment concerné |  Bâtiments agricoles |  Zone à risque d'effondrement liée à la présence de cavités souterraines |
|  Commune déléguée  |  Périmètre préconisé |  Zone soumise à un risque d'inondation                                   |
|   |   |  Zone soumise à un risque d'inondation par ruissellement                 |



Destinations ou sous-destinations\* retenues :

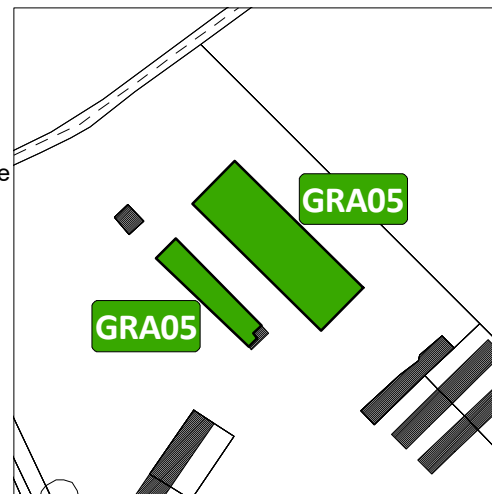
- |  |   |
|--|---|
| <input checked="" type="checkbox"/> Logement     | <input checked="" type="checkbox"/> Bureau  |
| <input checked="" type="checkbox"/> Hébergement  | <input checked="" type="checkbox"/> Artisanat et commerce de détail                             |
| <input checked="" type="checkbox"/> Restauration | <input checked="" type="checkbox"/> Activité de service où s'effectue l'accueil d'une clientèle |
| <input type="checkbox"/> Industrie               | <input checked="" type="checkbox"/> Hébergement hôtelier et touristique                         |
| <input type="checkbox"/> Entrepôt                | <input checked="" type="checkbox"/> Equipements d'intérêt collectif et services publics         |
|  | <input type="checkbox"/> Commerce de gros   |

\* Les autres destinations et sous-destinations non présentées sur le travail de changement de destination en zone agricole et naturelle ne sont pas envisagées par les élus sur le territoire. Aussi un lexique annexé permet de comprendre en détails ce qui est compris dans les destinations et sous-destinations présentées.

Photographie du bâtiment



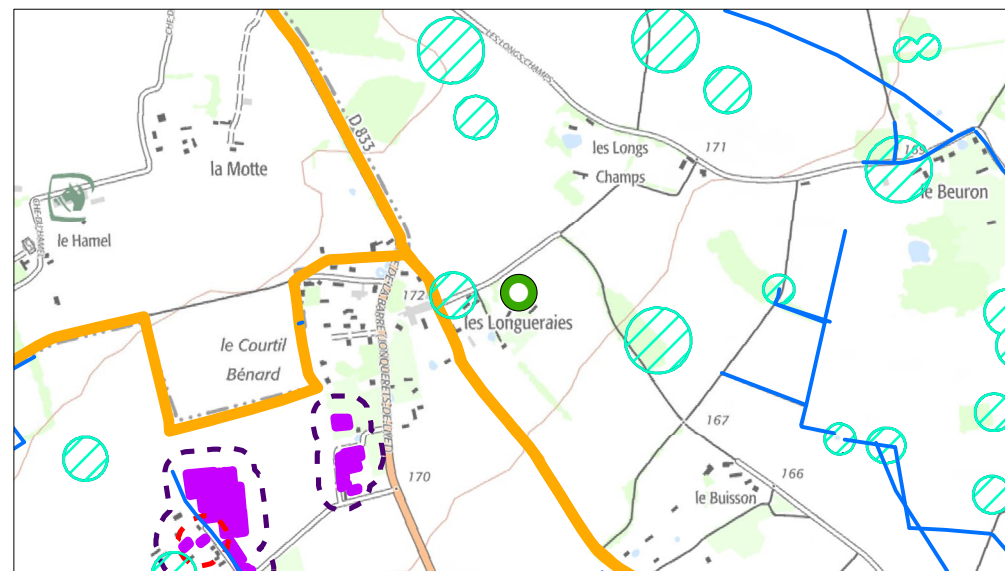
Identification du bâtiment



Vue aérienne du site



Nom du lieu-dit & les enjeux de proximité  
Les Longues Raies



- |                   |                         |   |
|-------------------|-------------------------|---|
| Bâtiment concerné | Bâtiments agricoles     | Zone à risque d'effondrement liée à la présence de cavités souterraines |
| Commune déléguée  | Périmètre préconisé     | Zone soumise à un risque d'inondation                                   |
|                   | Périmètre réglementaire | Zone soumise à un risque d'inondation par ruissellement                 |

Destinations ou sous-destinations\* retenues :

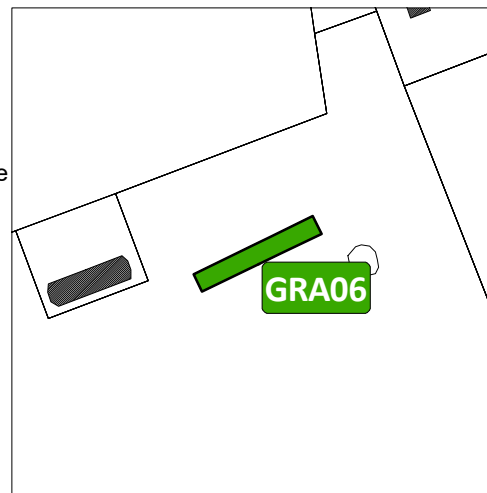
- |  |   |
|--|---|
| <input checked="" type="checkbox"/> Logement     | <input checked="" type="checkbox"/> Bureau  |
| <input checked="" type="checkbox"/> Hébergement  | <input checked="" type="checkbox"/> Artisanat et commerce de détail                             |
| <input checked="" type="checkbox"/> Restauration | <input checked="" type="checkbox"/> Activité de service où s'effectue l'accueil d'une clientèle |
| <input type="checkbox"/> Industrie               | <input checked="" type="checkbox"/> Hébergement hôtelier et touristique                         |
| <input type="checkbox"/> Entrepôt                | <input checked="" type="checkbox"/> Equipements d'intérêt collectif et services publics         |
|  | <input type="checkbox"/> Commerce de gros   |

\* Les autres destinations et sous-destinations non présentées sur le travail de changement de destination en zone agricole et naturelle ne sont pas envisagées par les élus sur le territoire. Aussi un lexique annexé permet de comprendre en détails ce qui est compris dans les destinations et sous-destinations présentées.

Photographie du bâtiment



Identification du bâtiment

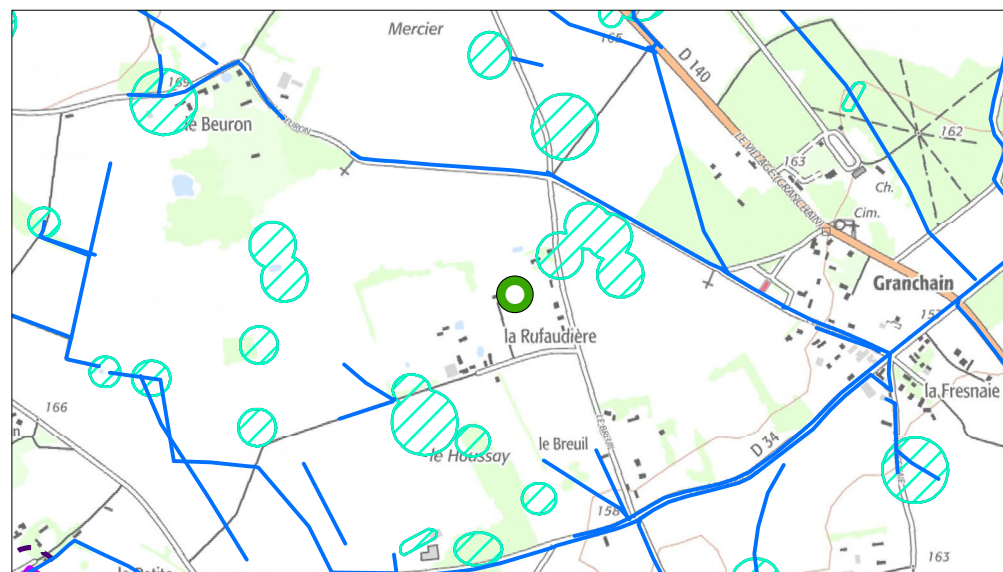


Vue aérienne du site



Nom du lieu-dit & les enjeux de proximité

La Rufaudière



- |                   |                     |   |
|-------------------|---------------------|---|
| Bâtiment concerné | Bâtiments agricoles | Zone à risque d'effondrement liée à la présence de cavités souterraines |
| Commune déléguée  | Périmètre préconisé | Zone soumise à un risque d'inondation                                   |
|                   |                     | Zone soumise à un risque d'inondation par ruissellement                 |



**Destinations ou sous-destinations\* retenues :**

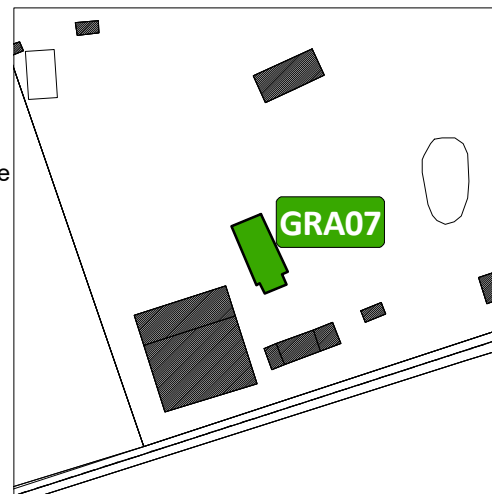
- |  |   |
|--|---|
| <input checked="" type="checkbox"/> Logement     | <input checked="" type="checkbox"/> Bureau  |
| <input checked="" type="checkbox"/> Hébergement  | <input checked="" type="checkbox"/> Artisanat et commerce de détail                             |
| <input checked="" type="checkbox"/> Restauration | <input checked="" type="checkbox"/> Activité de service où s'effectue l'accueil d'une clientèle |
| <input type="checkbox"/> Industrie               | <input checked="" type="checkbox"/> Hébergement hôtelier et touristique                         |
| <input type="checkbox"/> Entrepôt                | <input checked="" type="checkbox"/> Equipements d'intérêt collectif et services publics         |
|  | <input type="checkbox"/> Commerce de gros   |

\* Les autres destinations et sous-destinations non présentées sur le travail de changement de destination en zone agricole et naturelle ne sont pas envisagées par les élus sur le territoire. Aussi un lexique annexé permet de comprendre en détails ce qui est compris dans les destinations et sous-destinations présentées.

**Photographie du bâtiment**



**Identification du bâtiment**

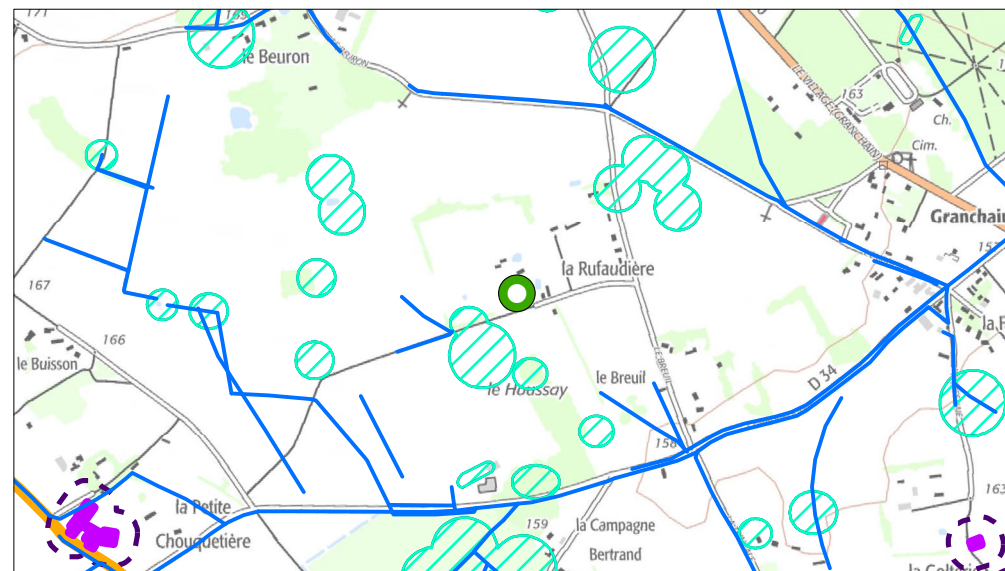


**Vue aérienne du site**



**Nom du lieu-dit & les enjeux de proximité**

La Rufaudière



- |                   |                     |   |
|-------------------|---------------------|---|
| Bâtiment concerné | Bâtiments agricoles | Zone à risque d'effondrement liée à la présence de cavités souterraines |
| Commune déléguée  | Périmètre préconisé | Zone soumise à un risque d'inondation                                   |
|                   |                     | Zone soumise à un risque d'inondation par ruissellement                 |

**Destinations ou sous-destinations\* retenues :**

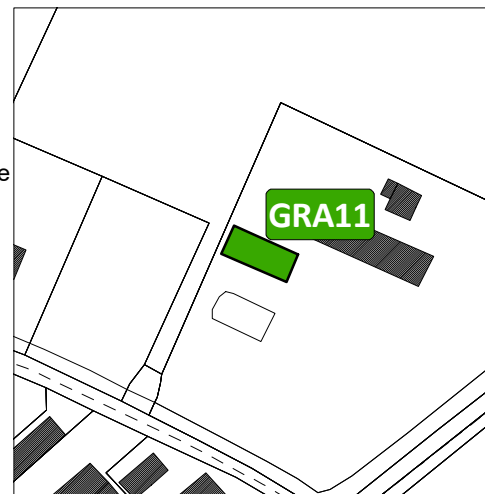
- |  |   |
|--|---|
| <input checked="" type="checkbox"/> Logement     | <input checked="" type="checkbox"/> Bureau  |
| <input checked="" type="checkbox"/> Hébergement  | <input checked="" type="checkbox"/> Artisanat et commerce de détail                             |
| <input checked="" type="checkbox"/> Restauration | <input checked="" type="checkbox"/> Activité de service où s'effectue l'accueil d'une clientèle |
| <input type="checkbox"/> Industrie               | <input checked="" type="checkbox"/> Hébergement hôtelier et touristique                         |
| <input type="checkbox"/> Entrepôt                | <input checked="" type="checkbox"/> Equipements d'intérêt collectif et services publics         |
|  | <input type="checkbox"/> Commerce de gros   |

\* Les autres destinations et sous-destinations non présentées sur le travail de changement de destination en zone agricole et naturelle ne sont pas envisagées par les élus sur le territoire. Aussi un lexique annexé permet de comprendre en détails ce qui est compris dans les destinations et sous-destinations présentées.

**Photographie du bâtiment**



**Identification du bâtiment**

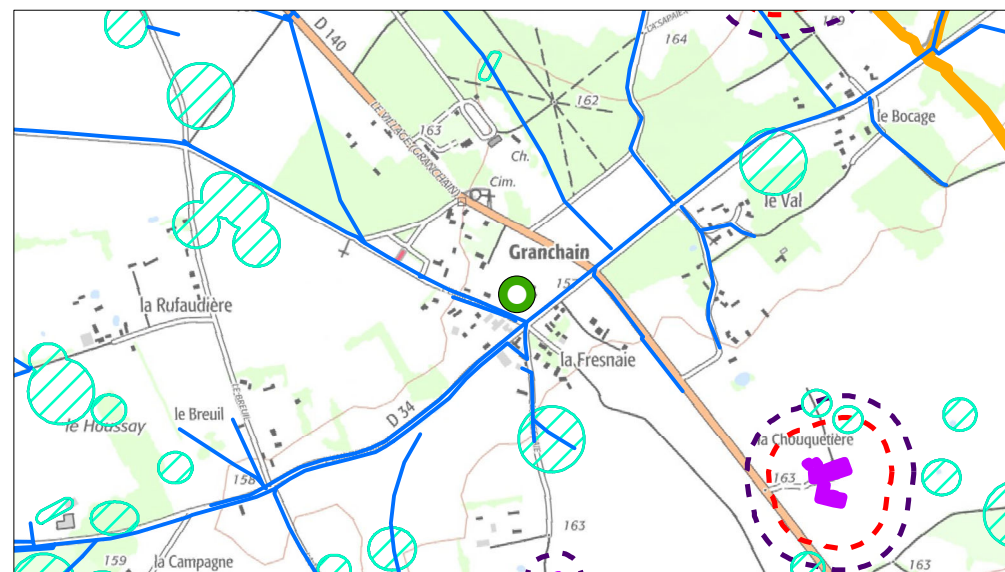










**Vue aérienne du site**



**Nom du lieu-dit & les enjeux de proximité**

Le Bourg



- |   |   |   |
|---|---|---|
|  Bâtiment concerné |  Bâtiments agricoles     |  Zone à risque d'effondrement liée à la présence de cavités souterraines |
|  Commune déléguée  |  Périmètre préconisé     |  Zone soumise à un risque d'inondation                                   |
|   |  Périmètre réglementaire |  Zone soumise à un risque d'inondation par ruissellement                 |



Destinations ou sous-destinations\* retenues :

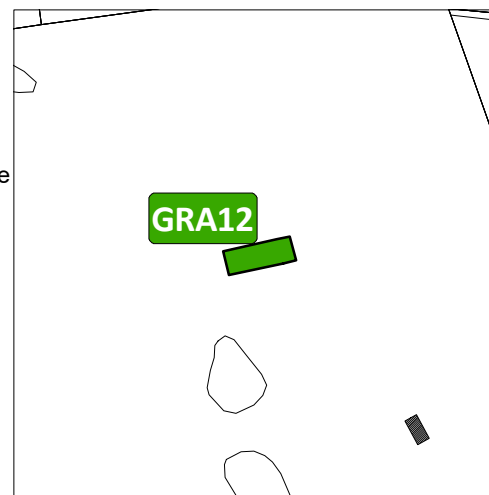
- |  |   |
|--|---|
| <input checked="" type="checkbox"/> Logement     | <input checked="" type="checkbox"/> Bureau  |
| <input checked="" type="checkbox"/> Hébergement  | <input checked="" type="checkbox"/> Artisanat et commerce de détail                             |
| <input checked="" type="checkbox"/> Restauration | <input checked="" type="checkbox"/> Activité de service où s'effectue l'accueil d'une clientèle |
| <input type="checkbox"/> Industrie               | <input checked="" type="checkbox"/> Hébergement hôtelier et touristique                         |
| <input type="checkbox"/> Entrepôt                | <input checked="" type="checkbox"/> Equipements d'intérêt collectif et services publics         |
|  | <input type="checkbox"/> Commerce de gros   |

\* Les autres destinations et sous-destinations non présentées sur le travail de changement de destination en zone agricole et naturelle ne sont pas envisagées par les élus sur le territoire. Aussi un lexique annexé permet de comprendre en détails ce qui est compris dans les destinations et sous-destinations présentées.

Photographie du bâtiment



Identification du bâtiment

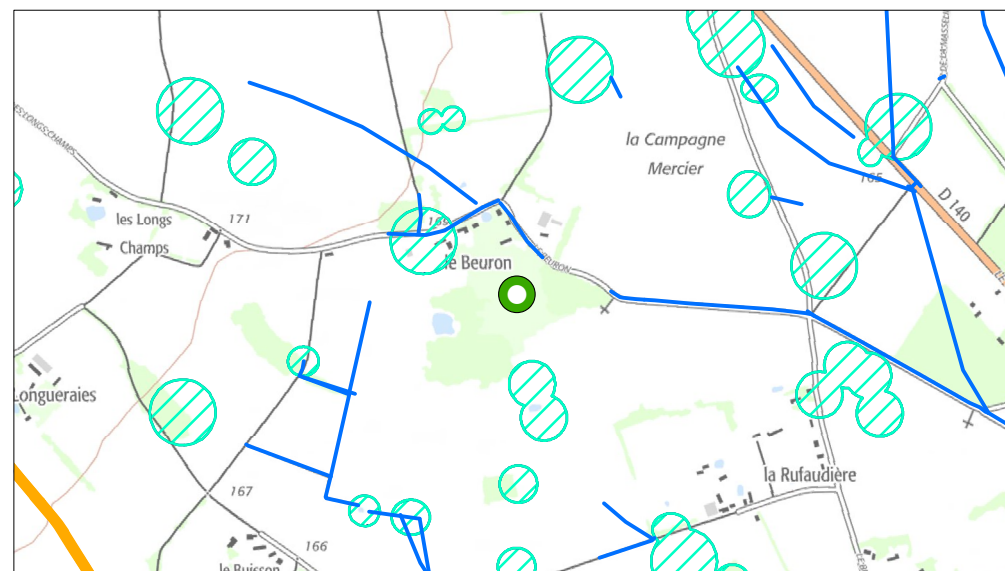


Vue aérienne du site



Nom du lieu-dit & les enjeux de proximité

Le Beuron



- |                   |   |
|-------------------|---|
| Bâtiment concerné | Zone à risque d'effondrement liée à la présence de cavités souterraines |
| Commune déléguée  | Zone soumise à un risque d'inondation                                   |
|                   | Zone soumise à un risque d'inondation par ruissellement                 |

**Destinations ou sous-destinations\* retenues :**

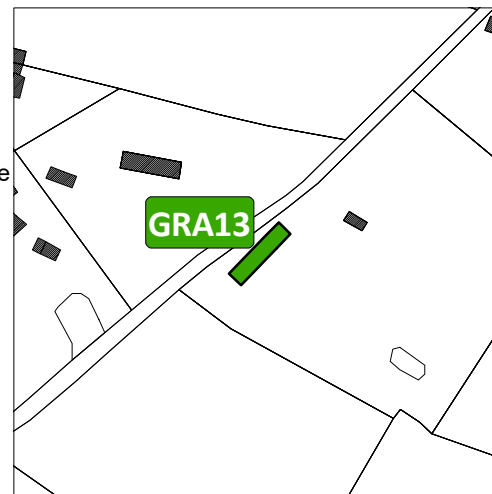
- |  |   |
|--|---|
| <input checked="" type="checkbox"/> Logement     | <input checked="" type="checkbox"/> Bureau  |
| <input checked="" type="checkbox"/> Hébergement  | <input checked="" type="checkbox"/> Artisanat et commerce de détail                             |
| <input checked="" type="checkbox"/> Restauration | <input checked="" type="checkbox"/> Activité de service où s'effectue l'accueil d'une clientèle |
| <input type="checkbox"/> Industrie               | <input checked="" type="checkbox"/> Hébergement hôtelier et touristique                         |
| <input type="checkbox"/> Entrepôt                | <input checked="" type="checkbox"/> Equipements d'intérêt collectif et services publics         |
|  | <input type="checkbox"/> Commerce de gros   |

\* Les autres destinations et sous-destinations non présentées sur le travail de changement de destination en zone agricole et naturelle ne sont pas envisagées par les élus sur le territoire. Aussi un lexique annexé permet de comprendre en détails ce qui est compris dans les destinations et sous-destinations présentées.

**Photographie du bâtiment**



**Identification du bâtiment**

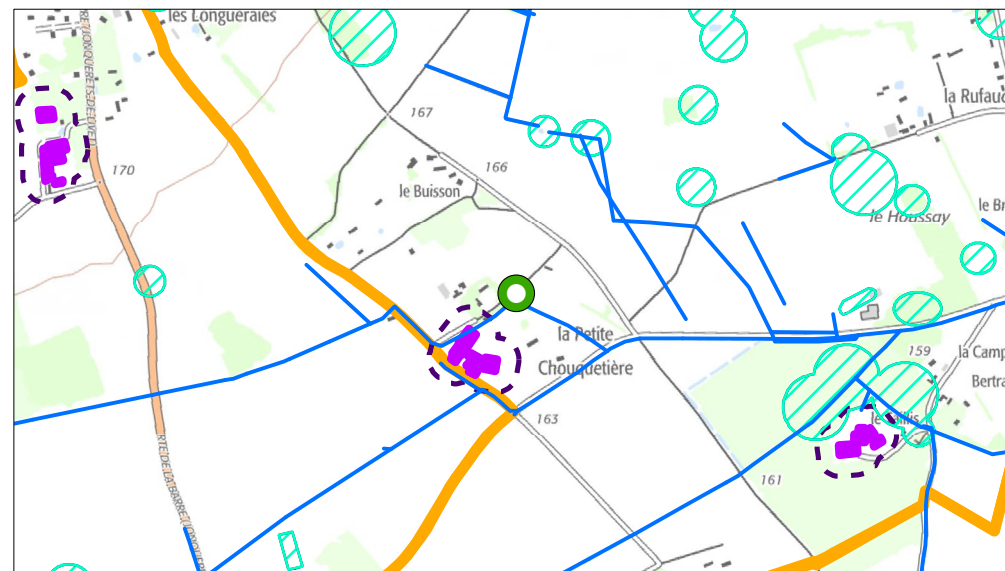









**Vue aérienne du site**



**Nom du lieu-dit & les enjeux de proximité**

La Petite Chouquetière



- |   |   |   |
|---|---|---|
|  Bâtiment concerné |  Bâtiments agricoles |  Zone à risque d'effondrement liée à la présence de cavités souterraines |
|  Commune déléguée  |  Périmètre préconisé |  Zone soumise à un risque d'inondation                                   |
|   |   |  Zone soumise à un risque d'inondation par ruissellement                 |



**Destinations ou sous-destinations\* retenues :**

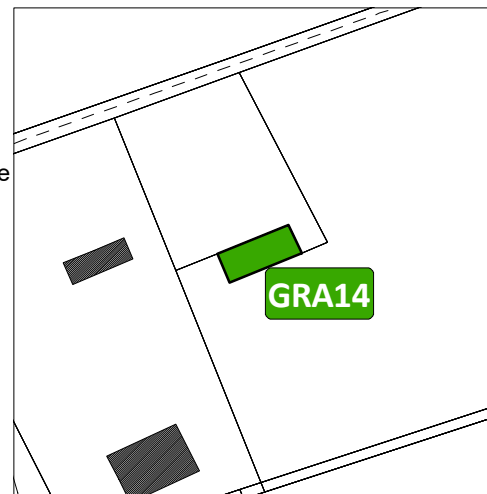
- |  |   |
|--|---|
| <input checked="" type="checkbox"/> Logement     | <input checked="" type="checkbox"/> Bureau  |
| <input checked="" type="checkbox"/> Hébergement  | <input checked="" type="checkbox"/> Artisanat et commerce de détail                             |
| <input checked="" type="checkbox"/> Restauration | <input checked="" type="checkbox"/> Activité de service où s'effectue l'accueil d'une clientèle |
| <input type="checkbox"/> Industrie               | <input checked="" type="checkbox"/> Hébergement hôtelier et touristique                         |
| <input type="checkbox"/> Entrepôt                | <input checked="" type="checkbox"/> Equipements d'intérêt collectif et services publics         |
|  | <input type="checkbox"/> Commerce de gros   |

\* Les autres destinations et sous-destinations non présentées sur le travail de changement de destination en zone agricole et naturelle ne sont pas envisagées par les élus sur le territoire. Aussi un lexique annexé permet de comprendre en détails ce qui est compris dans les destinations et sous-destinations présentées.

**Photographie du bâtiment**



**Identification du bâtiment**

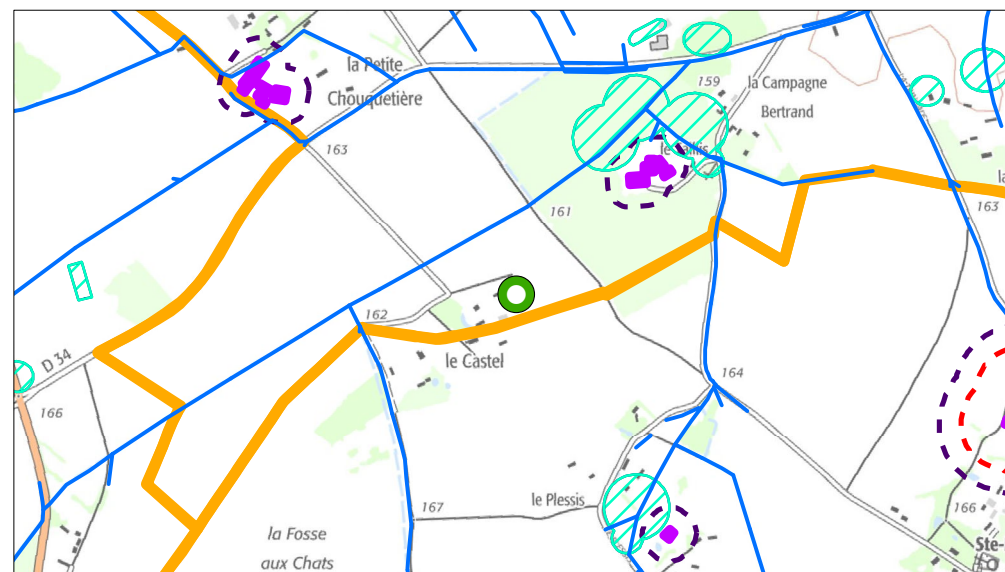










**Vue aérienne du site**



**Nom du lieu-dit & les enjeux de proximité**

Le Castel



- |   |   |   |
|---|---|---|
|  Bâtiment concerné |  Bâtiments agricoles     |  Zone à risque d'effondrement liée à la présence de cavités souterraines |
|  Commune déléguée  |  Périmètre préconisé     |  Zone soumise à un risque d'inondation                                   |
|   |  Périmètre réglementaire |  Zone soumise à un risque d'inondation par ruissellement                 |

**Destinations ou sous-destinations\* retenues :**

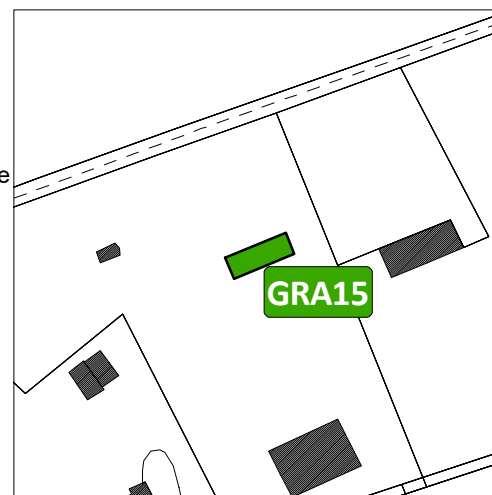
- |   |   |
|---|---|
| <input type="checkbox"/> Logement             | <input checked="" type="checkbox"/> Bureau  |
| <input type="checkbox"/> Hébergement          | <input checked="" type="checkbox"/> Artisanat et commerce de détail                             |
| <input type="checkbox"/> Restauration         | <input checked="" type="checkbox"/> Activité de service où s'effectue l'accueil d'une clientèle |
| <input checked="" type="checkbox"/> Industrie | <input type="checkbox"/> Hébergement hôtelier et touristique                                    |
| <input checked="" type="checkbox"/> Entrepôt  | <input checked="" type="checkbox"/> Equipements d'intérêt collectif et services publics         |
|   | <input checked="" type="checkbox"/> Commerce de gros  |

\* Les autres destinations et sous-destinations non présentées sur le travail de changement de destination en zone agricole et naturelle ne sont pas envisagées par les élus sur le territoire. Aussi un lexique annexé permet de comprendre en détails ce qui est compris dans les destinations et sous-destinations présentées.

**Photographie du bâtiment**



**Identification du bâtiment**

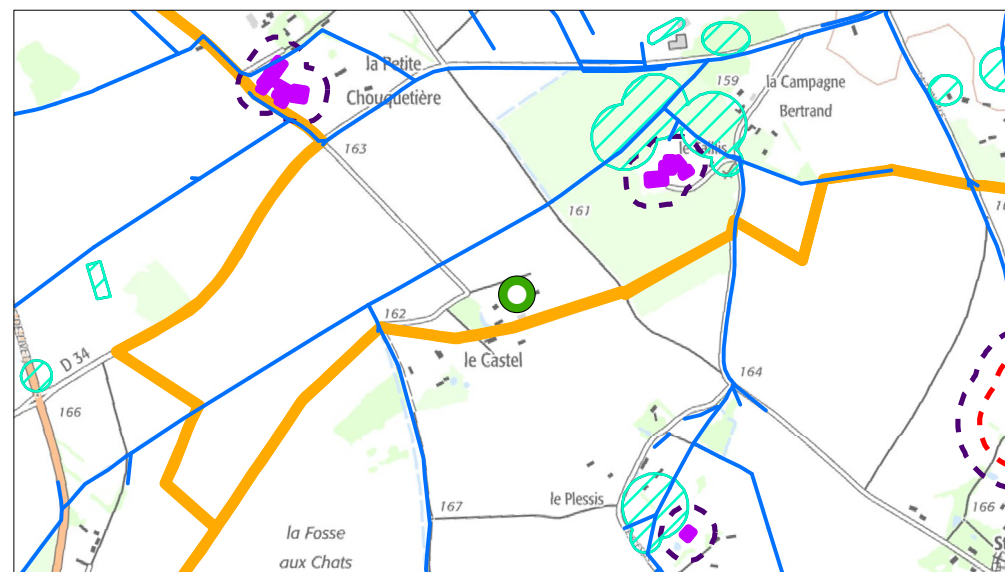










**Vue aérienne du site**



**Nom du lieu-dit & les enjeux de proximité**

Le Castel



- |   |   |   |
|---|---|---|
|  Bâtiment concerné |  Bâtiments agricoles     |  Zone à risque d'effondrement liée à la présence de cavités souterraines |
|  Commune déléguée  |  Périmètre préconisé     |  Zone soumise à un risque d'inondation                                   |
|   |  Périmètre réglementaire |  Zone soumise à un risque d'inondation par ruissellement                 |



Destinations ou sous-destinations\* retenues :

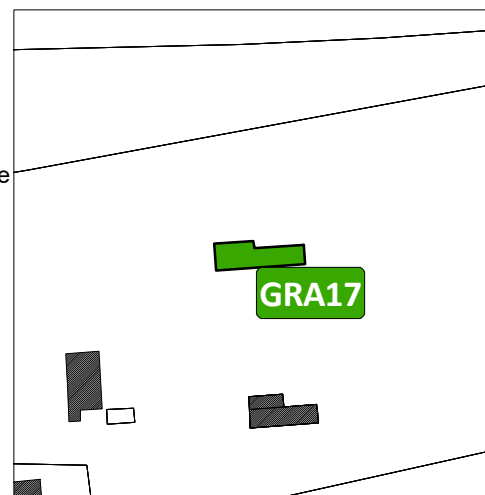
- |  |   |
|--|---|
| <input checked="" type="checkbox"/> Logement     | <input checked="" type="checkbox"/> Bureau  |
| <input checked="" type="checkbox"/> Hébergement  | <input checked="" type="checkbox"/> Artisanat et commerce de détail                             |
| <input checked="" type="checkbox"/> Restauration | <input checked="" type="checkbox"/> Activité de service où s'effectue l'accueil d'une clientèle |
| <input type="checkbox"/> Industrie               | <input checked="" type="checkbox"/> Hébergement hôtelier et touristique                         |
| <input type="checkbox"/> Entrepôt                | <input checked="" type="checkbox"/> Equipements d'intérêt collectif et services publics         |
|  | <input type="checkbox"/> Commerce de gros   |

\* Les autres destinations et sous-destinations non présentées sur le travail de changement de destination en zone agricole et naturelle ne sont pas envisagées par les élus sur le territoire. Aussi un lexique annexé permet de comprendre en détails ce qui est compris dans les destinations et sous-destinations présentées.

Photographie du bâtiment



Identification du bâtiment

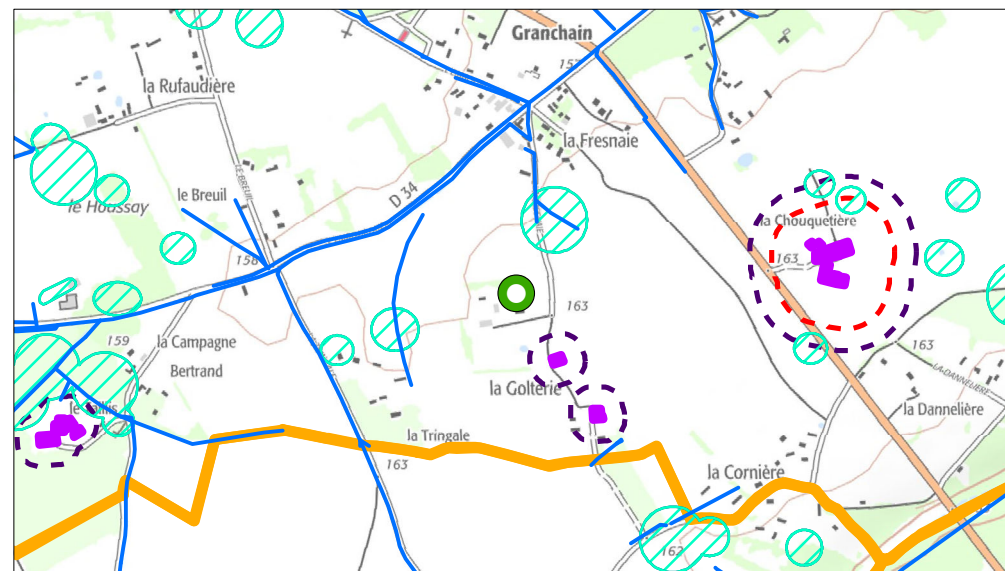


Vue aérienne du site



Nom du lieu-dit & les enjeux de proximité

La Golterie



- |                   |                         |   |
|-------------------|-------------------------|---|
| Bâtiment concerné | Bâtiments agricoles     | Zone à risque d'effondrement liée à la présence de cavités souterraines |
| Commune déléguée  | Périmètre préconisé     | Zone soumise à un risque d'inondation                                   |
|                   | Périmètre réglementaire | Zone soumise à un risque d'inondation par ruissellement                 |

Destinations ou sous-destinations\* retenues :

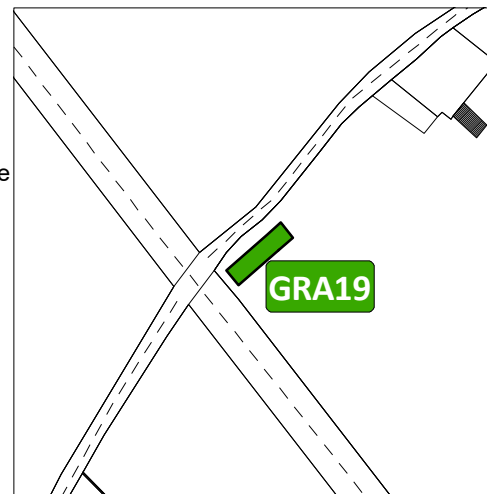
- |  |   |
|--|---|
| <input checked="" type="checkbox"/> Logement     | <input checked="" type="checkbox"/> Bureau  |
| <input checked="" type="checkbox"/> Hébergement  | <input checked="" type="checkbox"/> Artisanat et commerce de détail                             |
| <input checked="" type="checkbox"/> Restauration | <input checked="" type="checkbox"/> Activité de service où s'effectue l'accueil d'une clientèle |
| <input type="checkbox"/> Industrie               | <input checked="" type="checkbox"/> Hébergement hôtelier et touristique                         |
| <input type="checkbox"/> Entrepôt                | <input checked="" type="checkbox"/> Equipements d'intérêt collectif et services publics         |
|  | <input type="checkbox"/> Commerce de gros   |

\* Les autres destinations et sous-destinations non présentées sur le travail de changement de destination en zone agricole et naturelle ne sont pas envisagées par les élus sur le territoire. Aussi un lexique annexé permet de comprendre en détails ce qui est compris dans les destinations et sous-destinations présentées.

Photographie du bâtiment



Identification du bâtiment

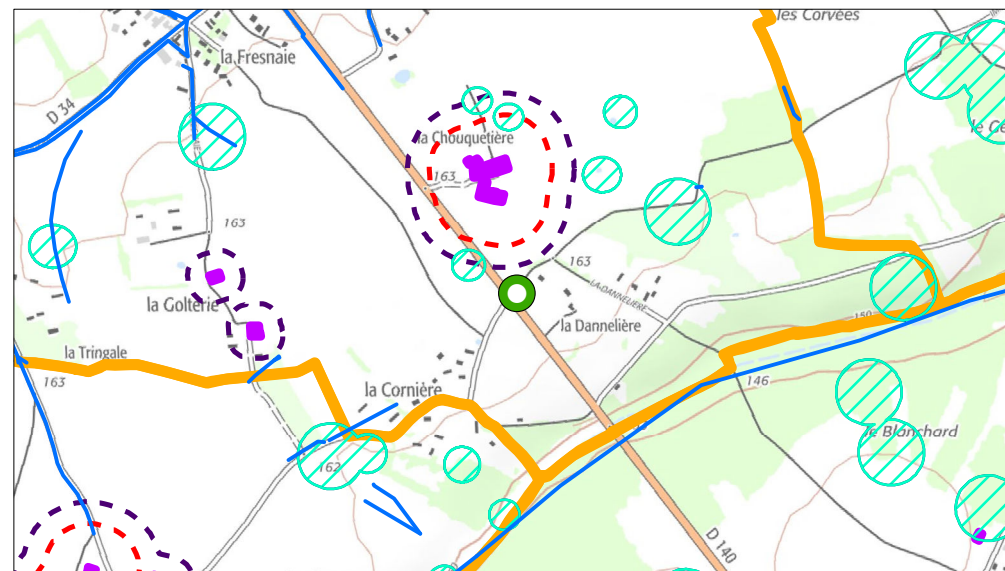


Vue aérienne du site



Nom du lieu-dit & les enjeux de proximité

La Cornière



- |                   |                         |   |
|-------------------|-------------------------|---|
| Bâtiment concerné | Bâtiments agricoles     | Zone à risque d'effondrement liée à la présence de cavités souterraines |
| Commune déléguée  | Périmètre préconisé     | Zone soumise à un risque d'inondation                                   |
|                   | Périmètre réglementaire | Zone soumise à un risque d'inondation par ruissellement                 |



Destinations ou sous-destinations\* retenues :

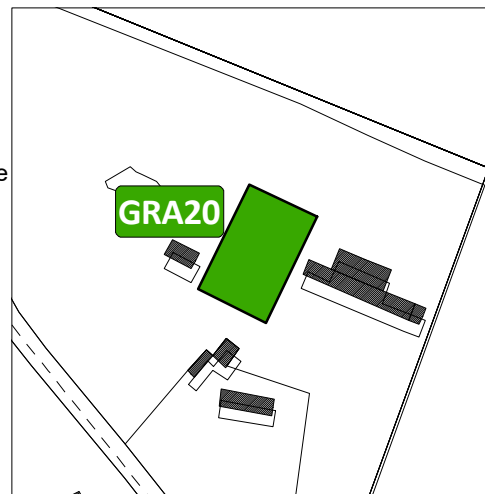
- |   |   |
|---|---|
| <input type="checkbox"/> Logement             | <input checked="" type="checkbox"/> Bureau  |
| <input type="checkbox"/> Hébergement          | <input checked="" type="checkbox"/> Artisanat et commerce de détail                             |
| <input type="checkbox"/> Restauration         | <input checked="" type="checkbox"/> Activité de service où s'effectue l'accueil d'une clientèle |
| <input checked="" type="checkbox"/> Industrie | <input type="checkbox"/> Hébergement hôtelier et touristique                                    |
| <input checked="" type="checkbox"/> Entrepôt  | <input checked="" type="checkbox"/> Equipements d'intérêt collectif et services publics         |
|   | <input checked="" type="checkbox"/> Commerce de gros  |

\* Les autres destinations et sous-destinations non présentées sur le travail de changement de destination en zone agricole et naturelle ne sont pas envisagées par les élus sur le territoire. Aussi un lexique annexé permet de comprendre en détails ce qui est compris dans les destinations et sous-destinations présentées.

Photographie du bâtiment



Identification du bâtiment

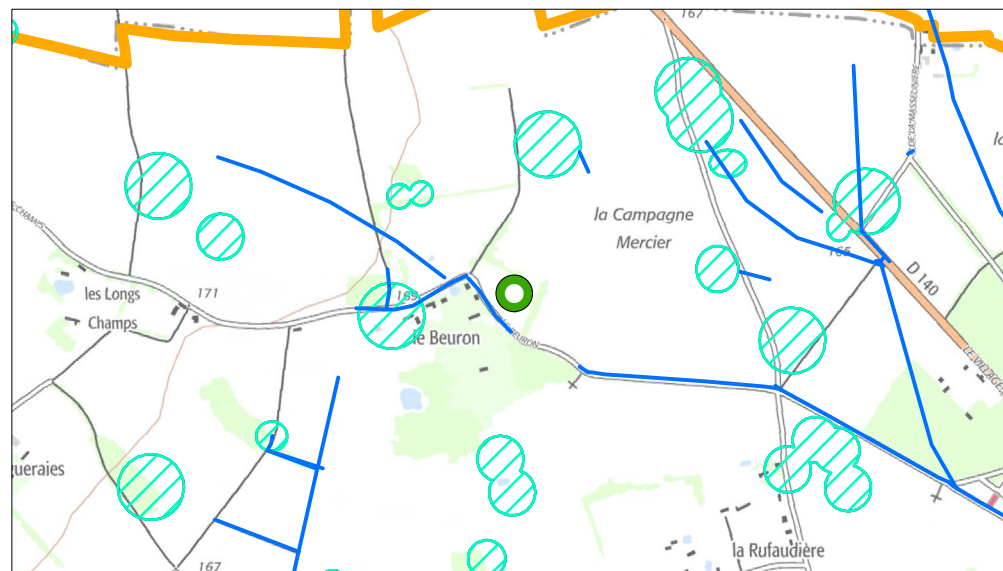


Vue aérienne du site



Nom du lieu-dit & les enjeux de proximité

Le Beuron



- |                   |   |
|-------------------|---|
| Bâtiment concerné | Zone à risque d'effondrement liée à la présence de cavités souterraines |
| Commune déléguée  | Zone soumise à un risque d'inondation                                   |
|                   | Zone soumise à un risque d'inondation par ruissellement                 |

**Destinations ou sous-destinations\* retenues :**

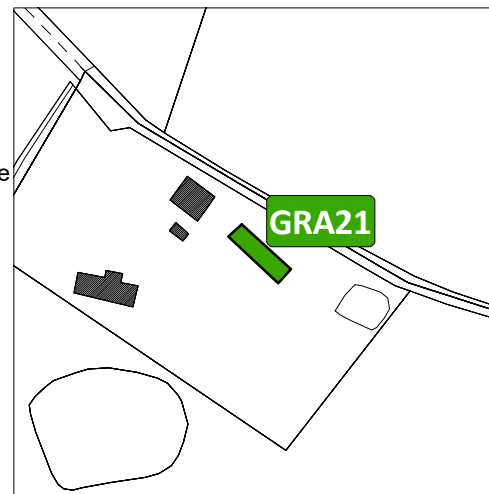
- |  |   |
|--|---|
| <input checked="" type="checkbox"/> Logement     | <input checked="" type="checkbox"/> Bureau  |
| <input checked="" type="checkbox"/> Hébergement  | <input checked="" type="checkbox"/> Artisanat et commerce de détail                             |
| <input checked="" type="checkbox"/> Restauration | <input checked="" type="checkbox"/> Activité de service où s'effectue l'accueil d'une clientèle |
| <input type="checkbox"/> Industrie               | <input checked="" type="checkbox"/> Hébergement hôtelier et touristique                         |
| <input type="checkbox"/> Entrepôt                | <input checked="" type="checkbox"/> Equipements d'intérêt collectif et services publics         |
|  | <input type="checkbox"/> Commerce de gros   |

\* Les autres destinations et sous-destinations non présentées sur le travail de changement de destination en zone agricole et naturelle ne sont pas envisagées par les élus sur le territoire. Aussi un lexique annexé permet de comprendre en détails ce qui est compris dans les destinations et sous-destinations présentées.

**Photographie du bâtiment**



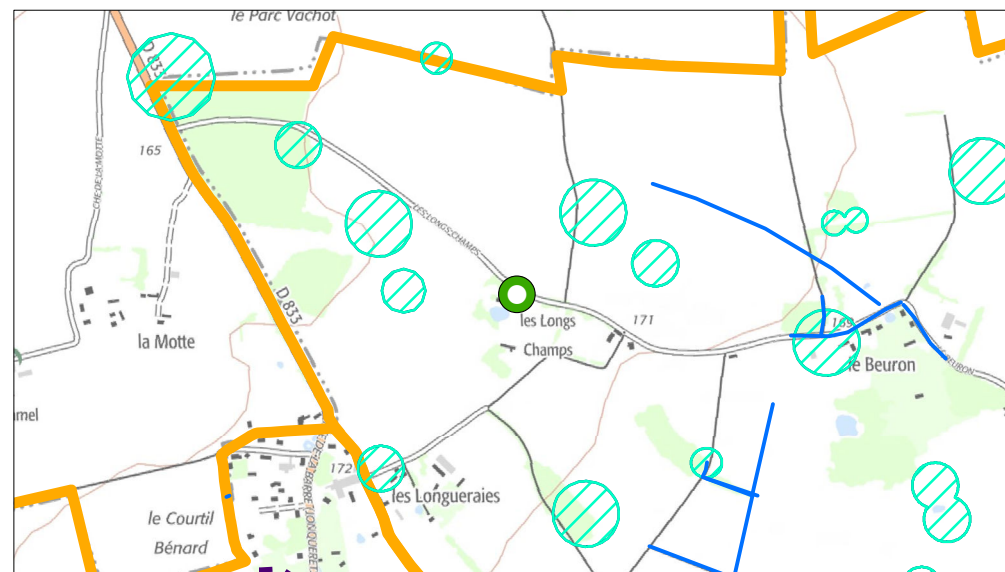
**Identification du bâtiment**









**Vue aérienne du site**



**Nom du lieu-dit & les enjeux de proximité**  
Les Longues Raies



- |   |   |
|---|---|
|  Bâtiment concerné   |  Zone à risque d'effondrement liée à la présence de cavités souterraines |
|  Commune déléguée    |  Zone soumise à un risque d'inondation                                   |
|  Périmètre préconisé |  Zone soumise à un risque d'inondation par ruissellement                 |



Destinations ou sous-destinations\* retenues :

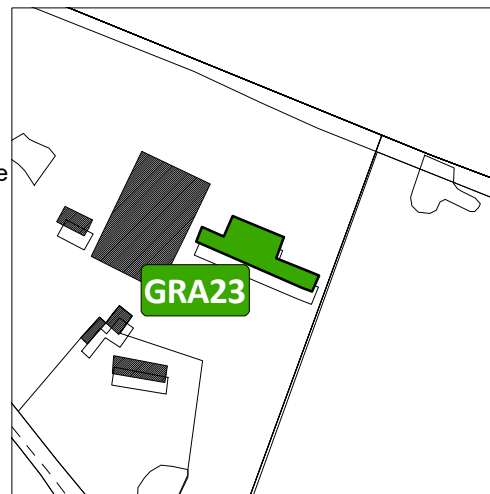
- |  |   |
|--|---|
| <input checked="" type="checkbox"/> Logement     | <input checked="" type="checkbox"/> Bureau  |
| <input checked="" type="checkbox"/> Hébergement  | <input checked="" type="checkbox"/> Artisanat et commerce de détail                             |
| <input checked="" type="checkbox"/> Restauration | <input checked="" type="checkbox"/> Activité de service où s'effectue l'accueil d'une clientèle |
| <input type="checkbox"/> Industrie               | <input checked="" type="checkbox"/> Hébergement hôtelier et touristique                         |
| <input type="checkbox"/> Entrepôt                | <input checked="" type="checkbox"/> Equipements d'intérêt collectif et services publics         |
|  | <input type="checkbox"/> Commerce de gros   |

\* Les autres destinations et sous-destinations non présentées sur le travail de changement de destination en zone agricole et naturelle ne sont pas envisagées par les élus sur le territoire. Aussi un lexique annexé permet de comprendre en détails ce qui est compris dans les destinations et sous-destinations présentées.


Photographie du bâtiment



Identification du bâtiment

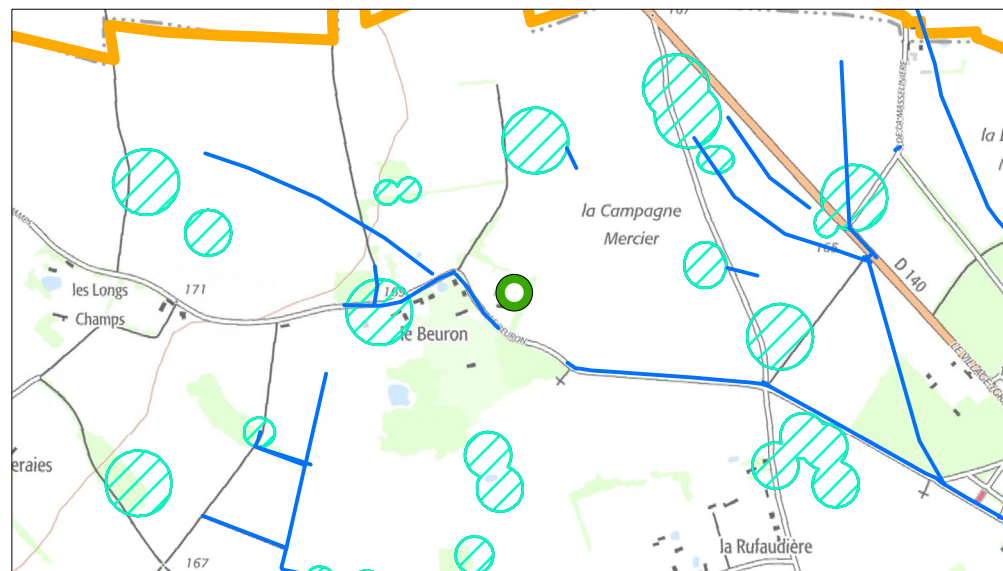


Vue aérienne du site



Nom du lieu-dit & les enjeux de proximité

Le Beuron



- |                   |   |
|-------------------|---|
| Bâtiment concerné | Zone à risque d'effondrement liée à la présence de cavités souterraines |
| Commune déléguée  | Zone soumise à un risque d'inondation                                   |
|                   | Zone soumise à un risque d'inondation par ruissellement                 |

**Destinations ou sous-destinations\* retenues :**

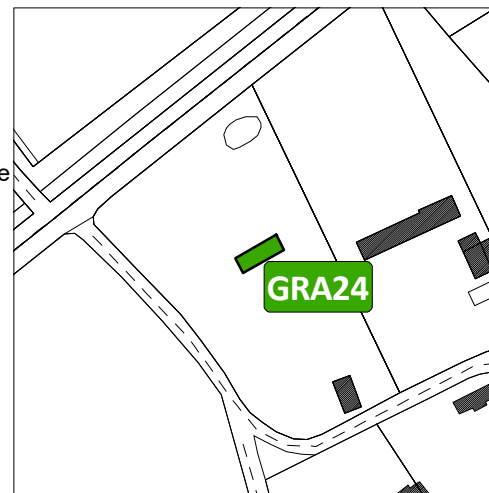
- |  |   |
|--|---|
| <input checked="" type="checkbox"/> Logement     | <input checked="" type="checkbox"/> Bureau  |
| <input checked="" type="checkbox"/> Hébergement  | <input checked="" type="checkbox"/> Artisanat et commerce de détail                             |
| <input checked="" type="checkbox"/> Restauration | <input checked="" type="checkbox"/> Activité de service où s'effectue l'accueil d'une clientèle |
| <input type="checkbox"/> Industrie               | <input checked="" type="checkbox"/> Hébergement hôtelier et touristique                         |
| <input type="checkbox"/> Entrepôt                | <input checked="" type="checkbox"/> Equipements d'intérêt collectif et services publics         |
|  | <input type="checkbox"/> Commerce de gros   |

\* Les autres destinations et sous-destinations non présentées sur le travail de changement de destination en zone agricole et naturelle ne sont pas envisagées par les élus sur le territoire. Aussi un lexique annexé permet de comprendre en détails ce qui est compris dans les destinations et sous-destinations présentées.


**Photographie du bâtiment**



**Identification du bâtiment**

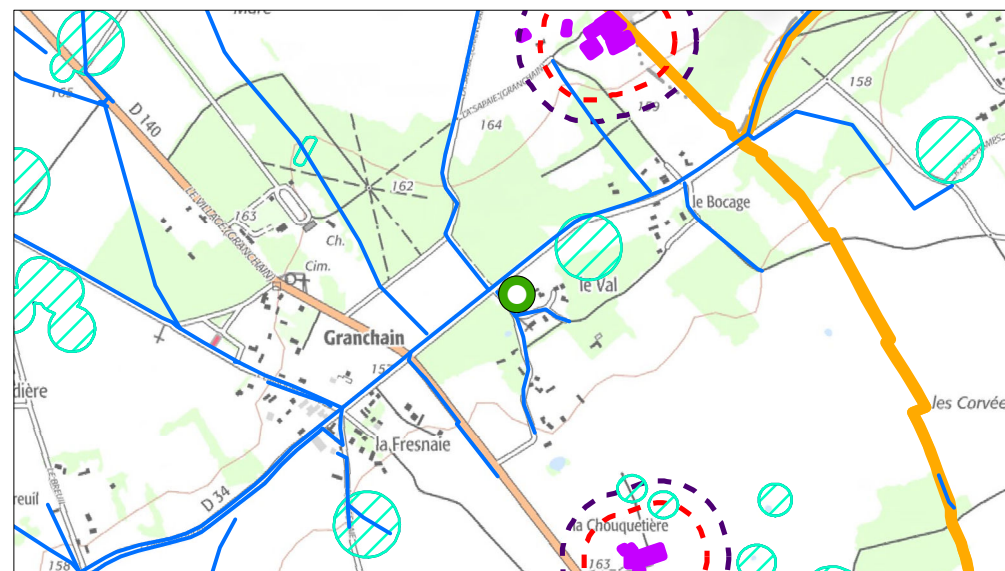










**Vue aérienne du site**



**Nom du lieu-dit & les enjeux de proximité**

Le Val



- |   |   |   |
|---|---|---|
|  Bâtiment concerné |  Bâtiments agricoles     |  Zone à risque d'effondrement liée à la présence de cavités souterraines |
|  Commune déléguée  |  Périmètre préconisé     |  Zone soumise à un risque d'inondation                                   |
|   |  Périmètre réglementaire |  Zone soumise à un risque d'inondation par ruissellement                 |



Destinations ou sous-destinations\* retenues :

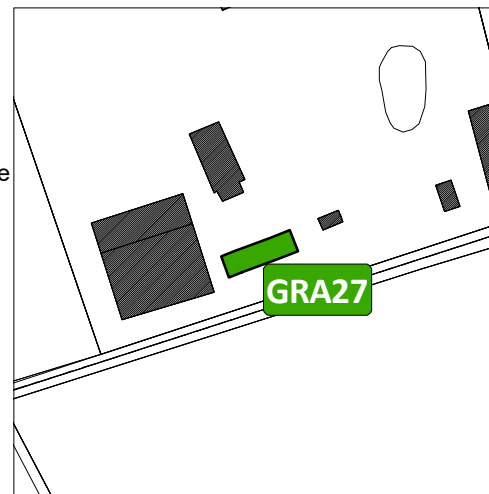
- |  |   |
|--|---|
| <input checked="" type="checkbox"/> Logement     | <input checked="" type="checkbox"/> Bureau  |
| <input checked="" type="checkbox"/> Hébergement  | <input checked="" type="checkbox"/> Artisanat et commerce de détail                             |
| <input checked="" type="checkbox"/> Restauration | <input checked="" type="checkbox"/> Activité de service où s'effectue l'accueil d'une clientèle |
| <input type="checkbox"/> Industrie               | <input checked="" type="checkbox"/> Hébergement hôtelier et touristique                         |
| <input type="checkbox"/> Entrepôt                | <input checked="" type="checkbox"/> Equipements d'intérêt collectif et services publics         |
|  | <input type="checkbox"/> Commerce de gros   |

\* Les autres destinations et sous-destinations non présentées sur le travail de changement de destination en zone agricole et naturelle ne sont pas envisagées par les élus sur le territoire. Aussi un lexique annexé permet de comprendre en détails ce qui est compris dans les destinations et sous-destinations présentées.

Photographie du bâtiment



Identification du bâtiment

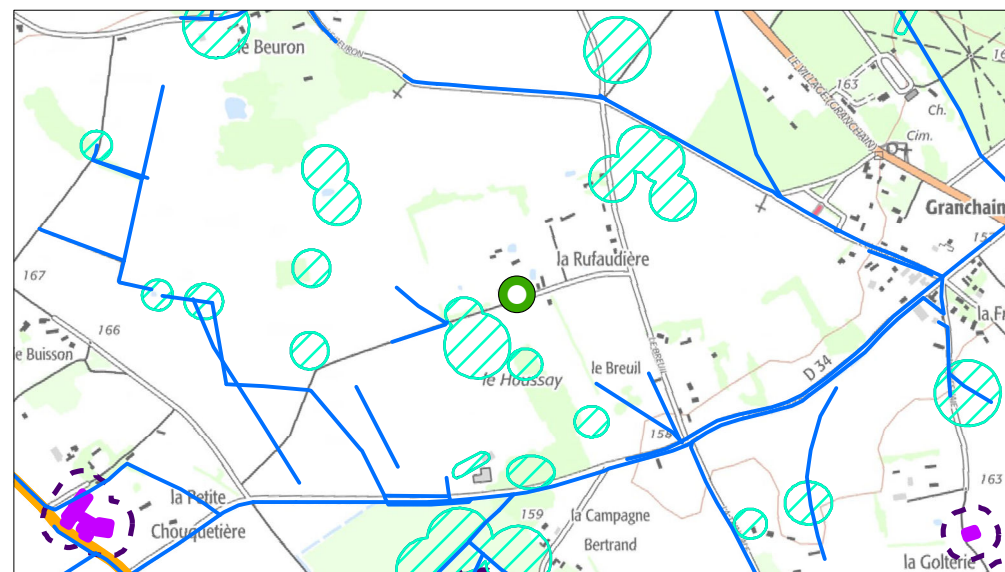


Vue aérienne du site



Nom du lieu-dit & les enjeux de proximité

La Rufaudière



- |                   |                     |   |
|-------------------|---------------------|---|
| Bâtiment concerné | Bâtiments agricoles | Zone à risque d'effondrement liée à la présence de cavités souterraines |
| Commune déléguée  | Périmètre préconisé | Zone soumise à un risque d'inondation                                   |
|                   |                     | Zone soumise à un risque d'inondation par ruissellement                 |

Destinations ou sous-destinations\* retenues :

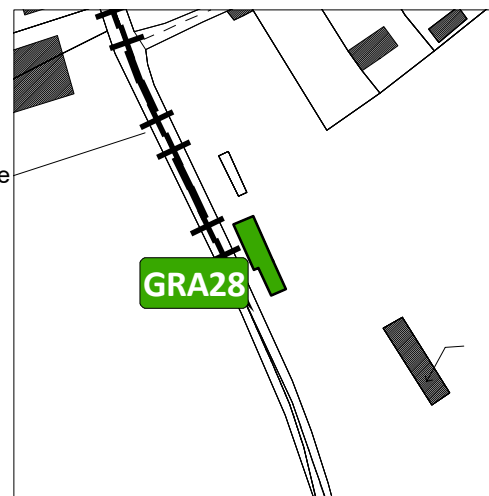
- |  |   |
|--|---|
| <input checked="" type="checkbox"/> Logement     | <input checked="" type="checkbox"/> Bureau  |
| <input checked="" type="checkbox"/> Hébergement  | <input checked="" type="checkbox"/> Artisanat et commerce de détail                             |
| <input checked="" type="checkbox"/> Restauration | <input checked="" type="checkbox"/> Activité de service où s'effectue l'accueil d'une clientèle |
| <input type="checkbox"/> Industrie               | <input checked="" type="checkbox"/> Hébergement hôtelier et touristique                         |
| <input type="checkbox"/> Entrepôt                | <input checked="" type="checkbox"/> Equipements d'intérêt collectif et services publics         |
|  | <input type="checkbox"/> Commerce de gros   |

\* Les autres destinations et sous-destinations non présentées sur le travail de changement de destination en zone agricole et naturelle ne sont pas envisagées par les élus sur le territoire. Aussi un lexique annexé permet de comprendre en détails ce qui est compris dans les destinations et sous-destinations présentées.

Photographie du bâtiment



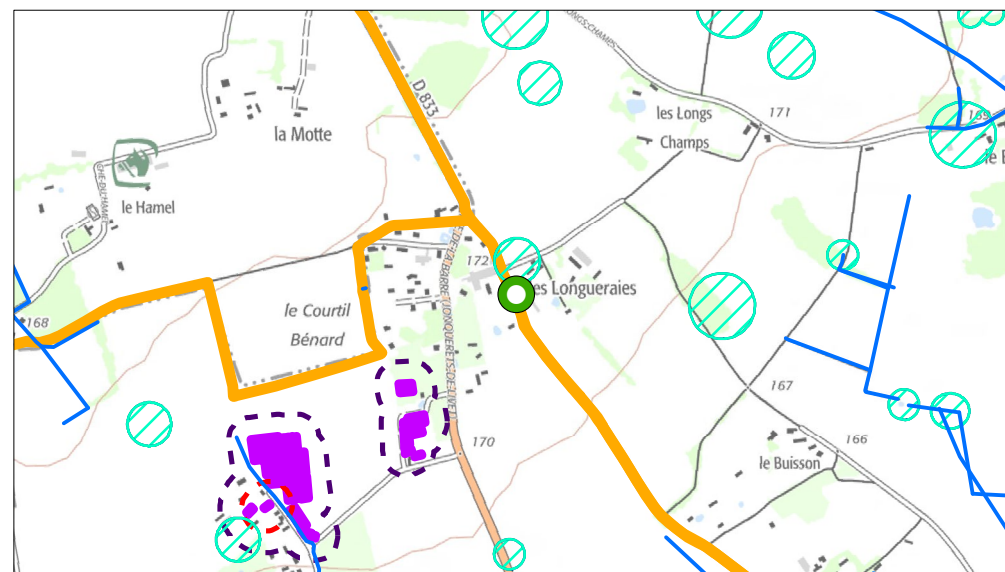
Identification du bâtiment



Vue aérienne du site



Nom du lieu-dit & les enjeux de proximité  
Les Longues Raies



- |                   |                         |   |
|-------------------|-------------------------|---|
| Bâtiment concerné | Bâtiments agricoles     | Zone à risque d'effondrement liée à la présence de cavités souterraines |
| Commune déléguée  | Périmètre préconisé     | Zone soumise à un risque d'inondation                                   |
|                   | Périmètre réglementaire | Zone soumise à un risque d'inondation par ruissellement                 |




Destinations ou sous-destinations\* retenues :

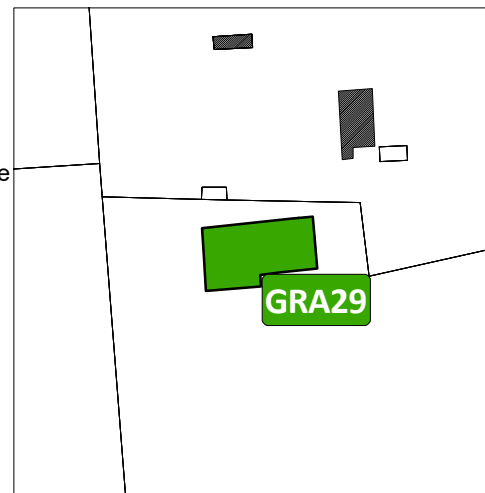
- |  |   |
|--|---|
| <input checked="" type="checkbox"/> Logement     | <input checked="" type="checkbox"/> Bureau  |
| <input checked="" type="checkbox"/> Hébergement  | <input checked="" type="checkbox"/> Artisanat et commerce de détail                             |
| <input checked="" type="checkbox"/> Restauration | <input checked="" type="checkbox"/> Activité de service où s'effectue l'accueil d'une clientèle |
| <input type="checkbox"/> Industrie               | <input checked="" type="checkbox"/> Hébergement hôtelier et touristique                         |
| <input type="checkbox"/> Entrepôt                | <input checked="" type="checkbox"/> Equipements d'intérêt collectif et services publics         |
|  | <input type="checkbox"/> Commerce de gros   |

\* Les autres destinations et sous-destinations non présentées sur le travail de changement de destination en zone agricole et naturelle ne sont pas envisagées par les élus sur le territoire. Aussi un lexique annexé permet de comprendre en détails ce qui est compris dans les destinations et sous-destinations présentées.

Photographie du bâtiment



Identification du bâtiment

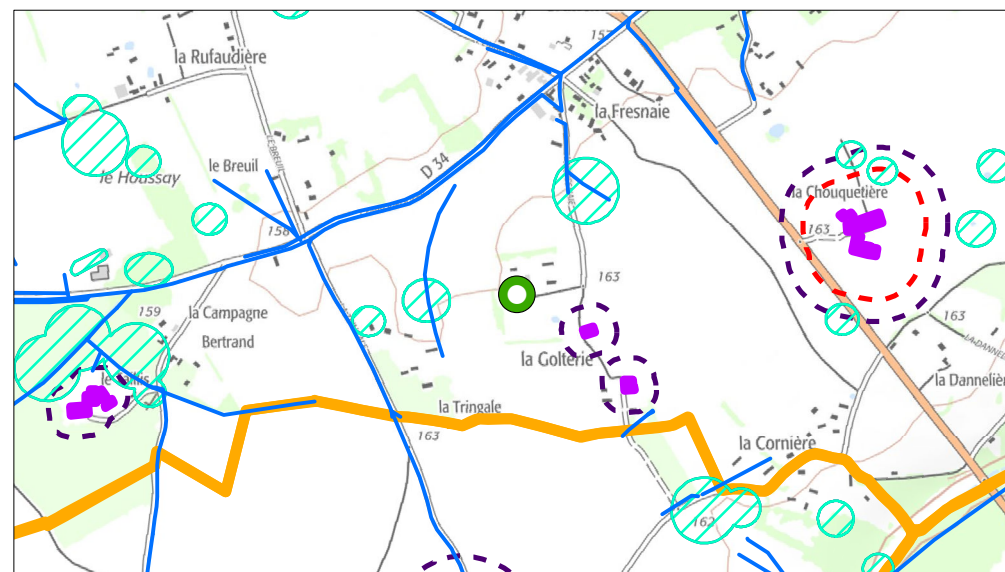


Vue aérienne du site



Nom du lieu-dit & les enjeux de proximité

La Golterie



- |                   |                         |   |
|-------------------|-------------------------|---|
| Bâtiment concerné | Bâtiments agricoles     | Zone à risque d'effondrement liée à la présence de cavités souterraines |
| Commune déléguée  | Périmètre préconisé     | Zone soumise à un risque d'inondation                                   |
|                   | Périmètre réglementaire | Zone soumise à un risque d'inondation par ruissellement                 |

**Destinations ou sous-destinations\* retenues :**

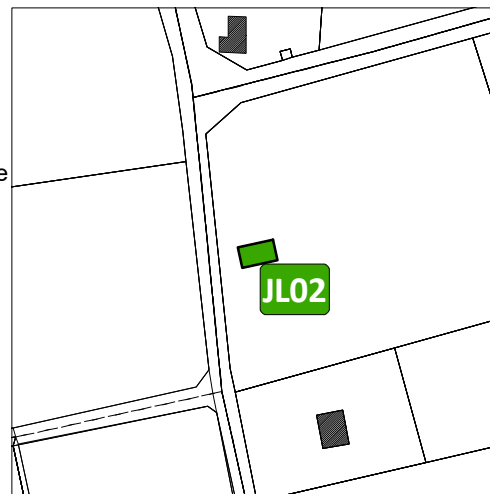
- |  |   |
|--|---|
| <input checked="" type="checkbox"/> Logement     | <input checked="" type="checkbox"/> Bureau  |
| <input checked="" type="checkbox"/> Hébergement  | <input checked="" type="checkbox"/> Artisanat et commerce de détail                             |
| <input checked="" type="checkbox"/> Restauration | <input checked="" type="checkbox"/> Activité de service où s'effectue l'accueil d'une clientèle |
| <input type="checkbox"/> Industrie               | <input checked="" type="checkbox"/> Hébergement hôtelier et touristique                         |
| <input type="checkbox"/> Entrepôt                | <input checked="" type="checkbox"/> Equipements d'intérêt collectif et services publics         |
|  | <input type="checkbox"/> Commerce de gros   |

\* Les autres destinations et sous-destinations non présentées sur le travail de changement de destination en zone agricole et naturelle ne sont pas envisagées par les élus sur le territoire. Aussi un lexique annexé permet de comprendre en détails ce qui est compris dans les destinations et sous-destinations présentées.


**Photographie du bâtiment**



**Identification du bâtiment**

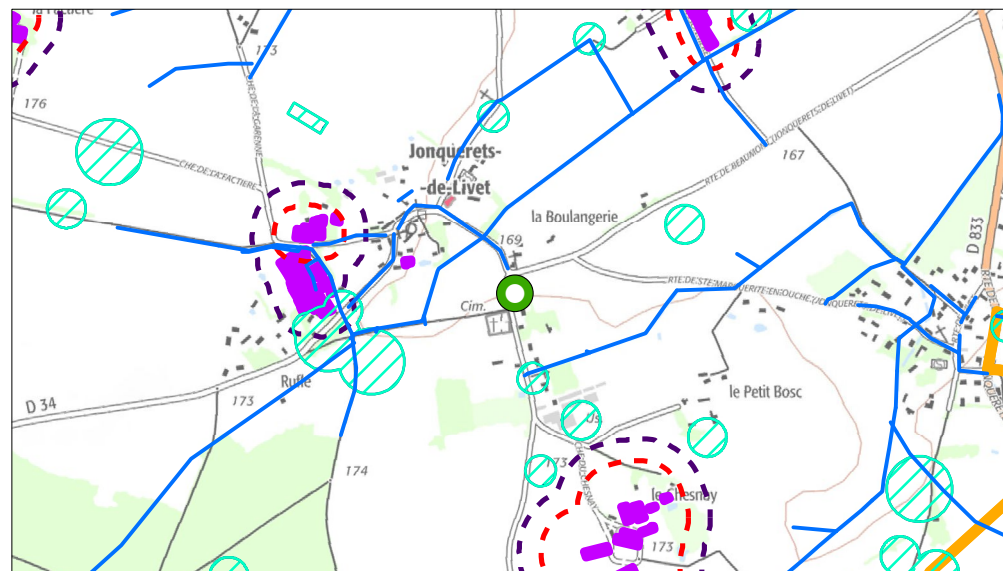










**Vue aérienne du site**



**Nom du lieu-dit & les enjeux de proximité**

Le Bourg



- |   |   |   |
|---|---|---|
|  Bâtiment concerné |  Bâtiments agricoles     |  Zone à risque d'effondrement liée à la présence de cavités souterraines |
|  Commune déléguée  |  Périmètre préconisé     |  Zone soumise à un risque d'inondation                                   |
|   |  Périmètre réglementaire |  Zone soumise à un risque d'inondation par ruissellement                 |



**Destinations ou sous-destinations\* retenues :**

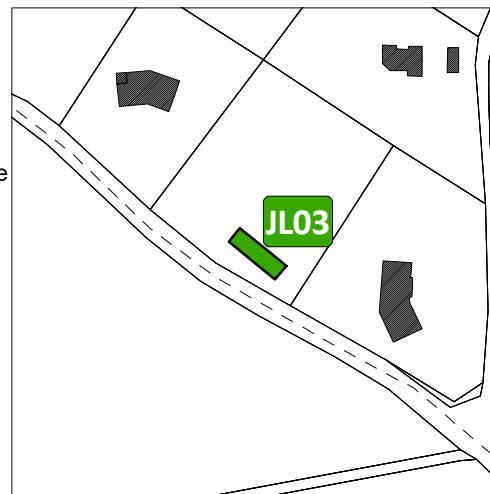
- |  |   |
|--|---|
| <input checked="" type="checkbox"/> Logement     | <input checked="" type="checkbox"/> Bureau  |
| <input checked="" type="checkbox"/> Hébergement  | <input checked="" type="checkbox"/> Artisanat et commerce de détail                             |
| <input checked="" type="checkbox"/> Restauration | <input checked="" type="checkbox"/> Activité de service où s'effectue l'accueil d'une clientèle |
| <input type="checkbox"/> Industrie               | <input checked="" type="checkbox"/> Hébergement hôtelier et touristique                         |
| <input type="checkbox"/> Entrepôt                | <input checked="" type="checkbox"/> Equipements d'intérêt collectif et services publics         |
|  | <input type="checkbox"/> Commerce de gros   |

\* Les autres destinations et sous-destinations non présentées sur le travail de changement de destination en zone agricole et naturelle ne sont pas envisagées par les élus sur le territoire. Aussi un lexique annexé permet de comprendre en détails ce qui est compris dans les destinations et sous-destinations présentées.


**Photographie du bâtiment**



**Identification du bâtiment**

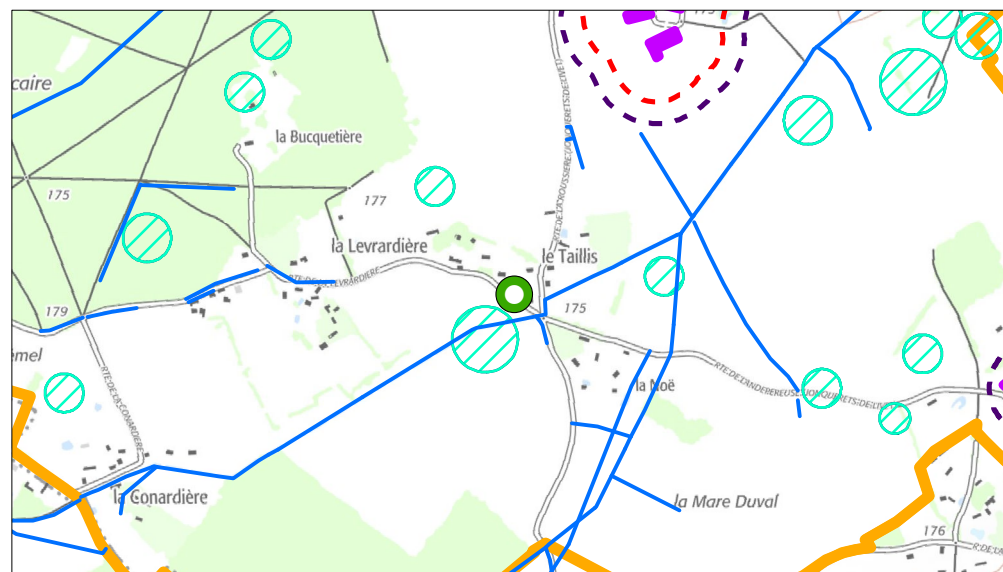










**Vue aérienne du site**



**Nom du lieu-dit & les enjeux de proximité**

Le Taillis



- |   |   |   |
|---|---|---|
|  Bâtiment concerné |  Bâtiments agricoles     |  Zone à risque d'effondrement liée à la présence de cavités souterraines |
|  Commune déléguée  |  Périmètre préconisé     |  Zone soumise à un risque d'inondation                                   |
|   |  Périmètre réglementaire |  Zone soumise à un risque d'inondation par ruissellement                 |

Destinations ou sous-destinations\* retenues :

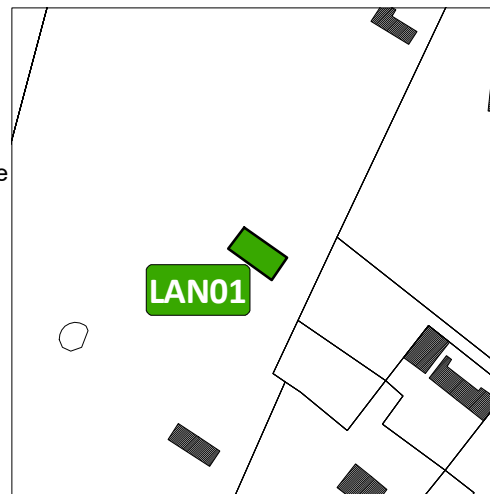
- |  |   |
|--|---|
| <input checked="" type="checkbox"/> Logement     | <input checked="" type="checkbox"/> Bureau  |
| <input checked="" type="checkbox"/> Hébergement  | <input checked="" type="checkbox"/> Artisanat et commerce de détail                             |
| <input checked="" type="checkbox"/> Restauration | <input checked="" type="checkbox"/> Activité de service où s'effectue l'accueil d'une clientèle |
| <input type="checkbox"/> Industrie               | <input checked="" type="checkbox"/> Hébergement hôtelier et touristique                         |
| <input type="checkbox"/> Entrepôt                | <input checked="" type="checkbox"/> Equipements d'intérêt collectif et services publics         |
|  | <input type="checkbox"/> Commerce de gros   |

\* Les autres destinations et sous-destinations non présentées sur le travail de changement de destination en zone agricole et naturelle ne sont pas envisagées par les élus sur le territoire. Aussi un lexique annexé permet de comprendre en détails ce qui est compris dans les destinations et sous-destinations présentées.

Photographie du bâtiment



Identification du bâtiment

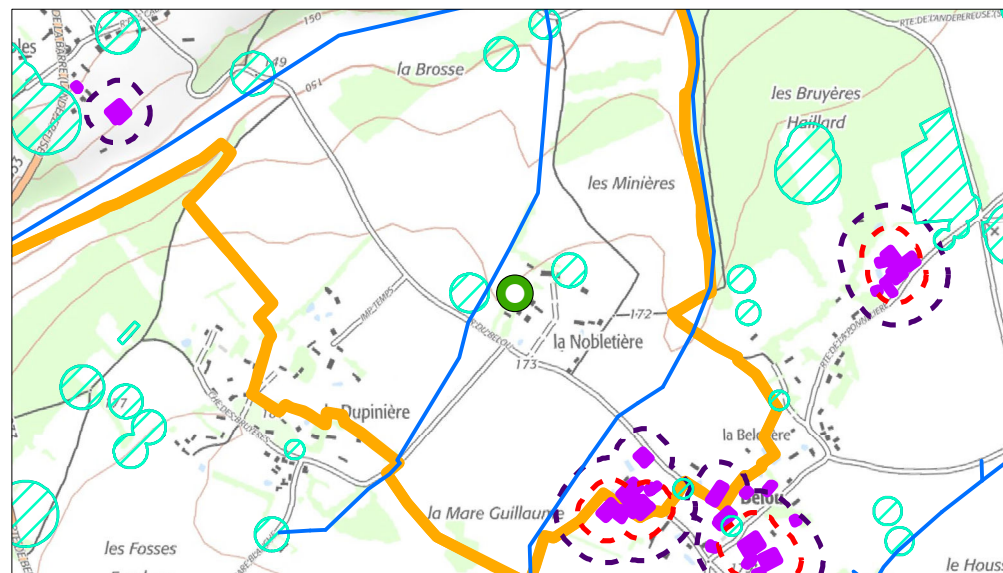


Vue aérienne du site



Nom du lieu-dit & les enjeux de proximité

La Bellotière



- |                   |                         |   |
|-------------------|-------------------------|---|
| Bâtiment concerné | Bâtiments agricoles     | Zone à risque d'effondrement liée à la présence de cavités souterraines |
| Commune déléguée  | Périmètre préconisé     | Zone soumise à un risque d'inondation                                   |
|                   | Périmètre réglementaire | Zone soumise à un risque d'inondation par ruissellement                 |



**Destinations ou sous-destinations\* retenues :**

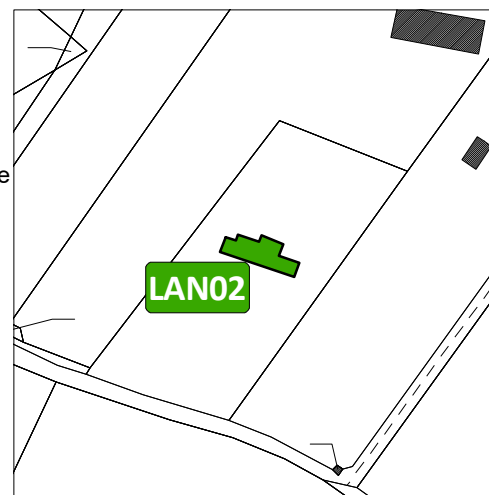
- |  |   |
|--|---|
| <input checked="" type="checkbox"/> Logement     | <input checked="" type="checkbox"/> Bureau  |
| <input checked="" type="checkbox"/> Hébergement  | <input checked="" type="checkbox"/> Artisanat et commerce de détail                             |
| <input checked="" type="checkbox"/> Restauration | <input checked="" type="checkbox"/> Activité de service où s'effectue l'accueil d'une clientèle |
| <input type="checkbox"/> Industrie               | <input checked="" type="checkbox"/> Hébergement hôtelier et touristique                         |
| <input type="checkbox"/> Entrepôt                | <input checked="" type="checkbox"/> Equipements d'intérêt collectif et services publics         |
|  | <input type="checkbox"/> Commerce de gros   |

\* Les autres destinations et sous-destinations non présentées sur le travail de changement de destination en zone agricole et naturelle ne sont pas envisagées par les élus sur le territoire. Aussi un lexique annexé permet de comprendre en détails ce qui est compris dans les destinations et sous-destinations présentées.

**Photographie du bâtiment**



**Identification du bâtiment**











**Vue aérienne du site**



**Nom du lieu-dit & les enjeux de proximité**

La Bellotière



- |   |   |   |
|---|---|---|
|  Bâtiment concerné |  Bâtiments agricoles     |  Zone à risque d'effondrement liée à la présence de cavités souterraines |
|  Commune déléguée  |  Périmètre préconisé     |  Zone soumise à un risque d'inondation                                   |
|   |  Périmètre réglementaire |  Zone soumise à un risque d'inondation par ruissellement                 |

**Destinations ou sous-destinations\* retenues :**

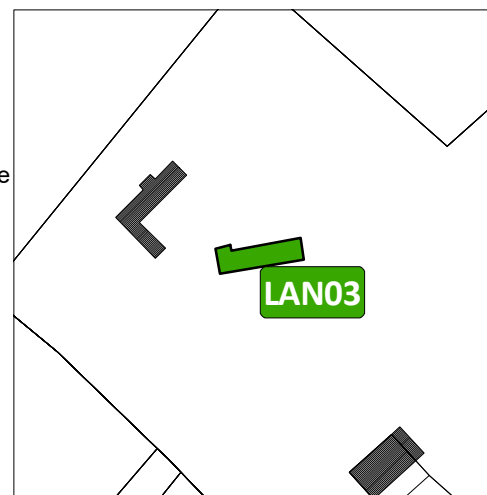
- |  |   |
|--|---|
| <input checked="" type="checkbox"/> Logement     | <input checked="" type="checkbox"/> Bureau  |
| <input checked="" type="checkbox"/> Hébergement  | <input checked="" type="checkbox"/> Artisanat et commerce de détail                             |
| <input checked="" type="checkbox"/> Restauration | <input checked="" type="checkbox"/> Activité de service où s'effectue l'accueil d'une clientèle |
| <input type="checkbox"/> Industrie               | <input checked="" type="checkbox"/> Hébergement hôtelier et touristique                         |
| <input type="checkbox"/> Entrepôt                | <input checked="" type="checkbox"/> Equipements d'intérêt collectif et services publics         |
|  | <input type="checkbox"/> Commerce de gros   |

\* Les autres destinations et sous-destinations non présentées sur le travail de changement de destination en zone agricole et naturelle ne sont pas envisagées par les élus sur le territoire. Aussi un lexique annexé permet de comprendre en détails ce qui est compris dans les destinations et sous-destinations présentées.

**Photographie du bâtiment**



**Identification du bâtiment**

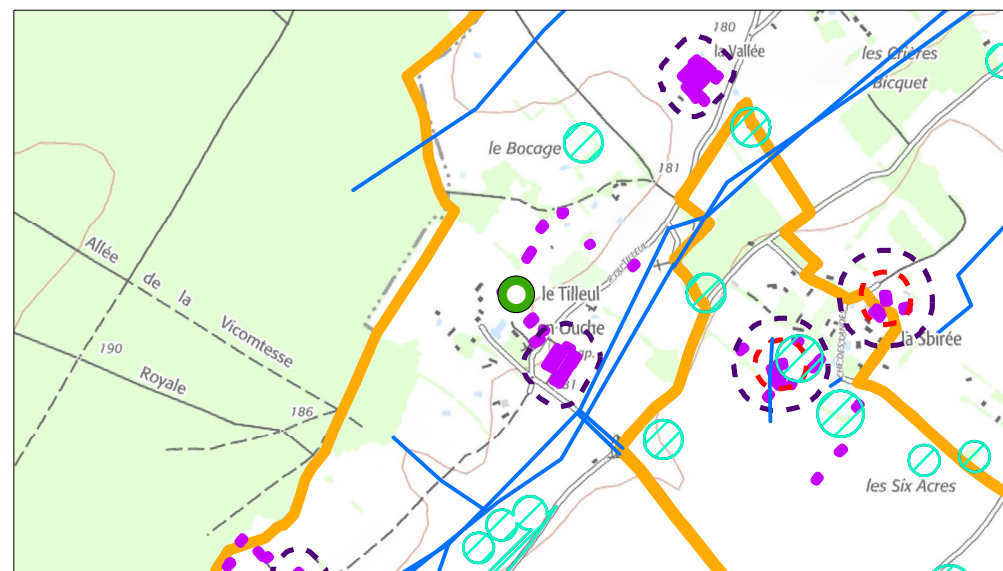










**Vue aérienne du site**



**Nom du lieu-dit & les enjeux de proximité**

Le Tilleul en Ouche



- |   |   |   |
|---|---|---|
|  Bâtiment concerné |  Bâtiments agricoles     |  Zone à risque d'effondrement liée à la présence de cavités souterraines |
|  Commune déléguée  |  Périmètre préconisé     |  Zone soumise à un risque d'inondation                                   |
|   |  Périmètre réglementaire |  Zone soumise à un risque d'inondation par ruissellement                 |



**Destinations ou sous-destinations\* retenues :**

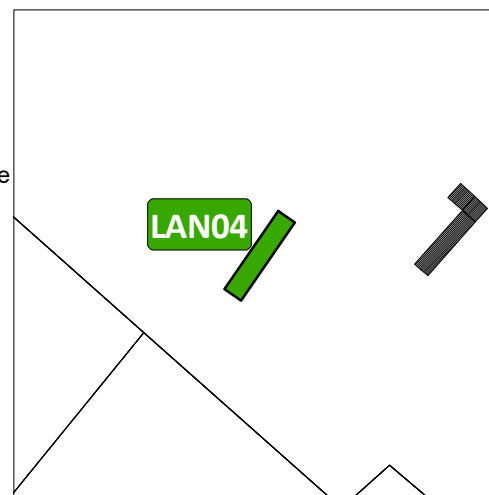
- |  |   |
|--|---|
| <input checked="" type="checkbox"/> Logement     | <input checked="" type="checkbox"/> Bureau  |
| <input checked="" type="checkbox"/> Hébergement  | <input checked="" type="checkbox"/> Artisanat et commerce de détail                             |
| <input checked="" type="checkbox"/> Restauration | <input checked="" type="checkbox"/> Activité de service où s'effectue l'accueil d'une clientèle |
| <input type="checkbox"/> Industrie               | <input checked="" type="checkbox"/> Hébergement hôtelier et touristique                         |
| <input type="checkbox"/> Entrepôt                | <input checked="" type="checkbox"/> Equipements d'intérêt collectif et services publics         |
|  | <input type="checkbox"/> Commerce de gros   |

\* Les autres destinations et sous-destinations non présentées sur le travail de changement de destination en zone agricole et naturelle ne sont pas envisagées par les élus sur le territoire. Aussi un lexique annexé permet de comprendre en détails ce qui est compris dans les destinations et sous-destinations présentées.

**Photographie du bâtiment**



**Identification du bâtiment**

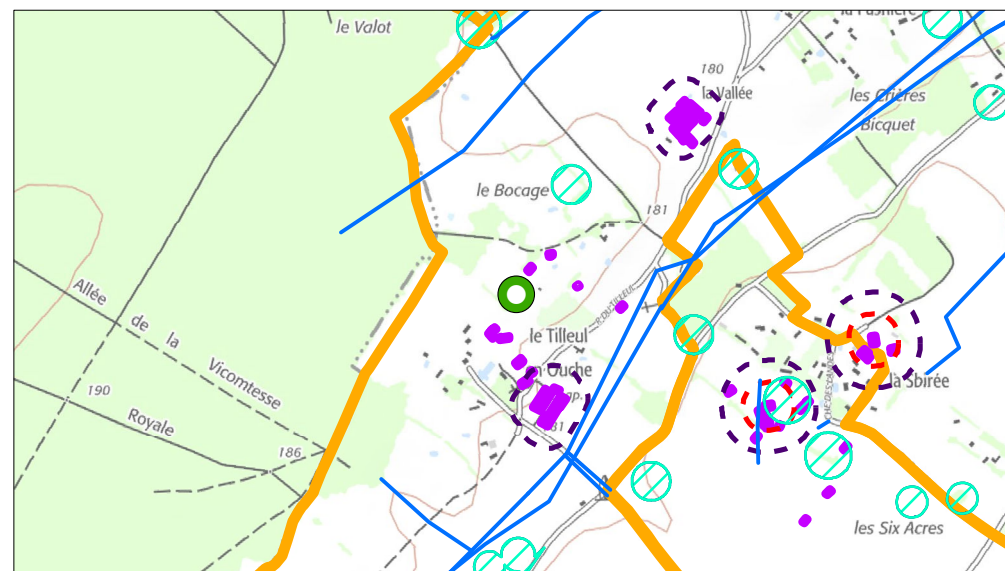










**Vue aérienne du site**



**Nom du lieu-dit & les enjeux de proximité**

Le Tilleul en Ouche



- |   |   |   |
|---|---|---|
|  Bâtiment concerné |  Bâtiments agricoles     |  Zone à risque d'effondrement liée à la présence de cavités souterraines |
|  Commune déléguée  |  Périmètre préconisé     |  Zone soumise à un risque d'inondation                                   |
|   |  Périmètre réglementaire |  Zone soumise à un risque d'inondation par ruissellement                 |

Destinations ou sous-destinations\* retenues :

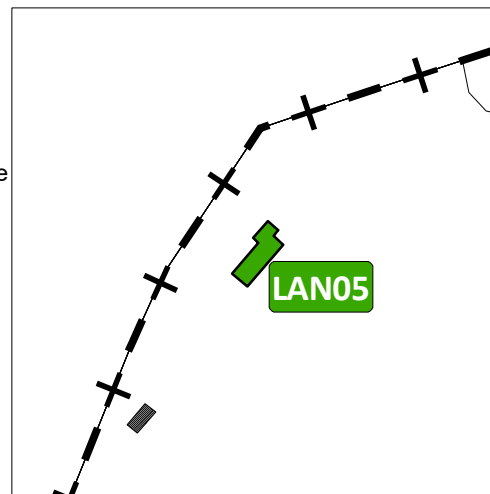
- |  |   |
|--|---|
| <input checked="" type="checkbox"/> Logement     | <input checked="" type="checkbox"/> Bureau  |
| <input checked="" type="checkbox"/> Hébergement  | <input checked="" type="checkbox"/> Artisanat et commerce de détail                             |
| <input checked="" type="checkbox"/> Restauration | <input checked="" type="checkbox"/> Activité de service où s'effectue l'accueil d'une clientèle |
| <input type="checkbox"/> Industrie               | <input checked="" type="checkbox"/> Hébergement hôtelier et touristique                         |
| <input type="checkbox"/> Entrepôt                | <input checked="" type="checkbox"/> Equipements d'intérêt collectif et services publics         |
|  | <input type="checkbox"/> Commerce de gros   |

\* Les autres destinations et sous-destinations non présentées sur le travail de changement de destination en zone agricole et naturelle ne sont pas envisagées par les élus sur le territoire. Aussi un lexique annexé permet de comprendre en détails ce qui est compris dans les destinations et sous-destinations présentées.

Photographie du bâtiment



Identification du bâtiment

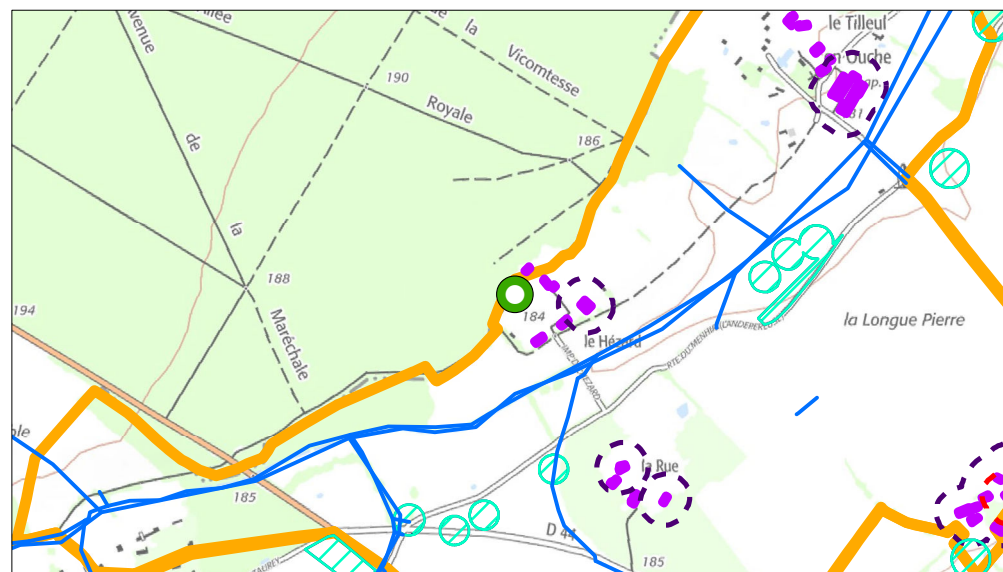


Vue aérienne du site



Nom du lieu-dit & les enjeux de proximité

Le Hézard



- |                   |                         |   |
|-------------------|-------------------------|---|
| Bâtiment concerné | Bâtiments agricoles     | Zone à risque d'effondrement liée à la présence de cavités souterraines |
| Commune déléguée  | Périmètre préconisé     | Zone soumise à un risque d'inondation                                   |
|                   | Périmètre réglementaire | Zone soumise à un risque d'inondation par ruissellement                 |



**Destinations ou sous-destinations\* retenues :**

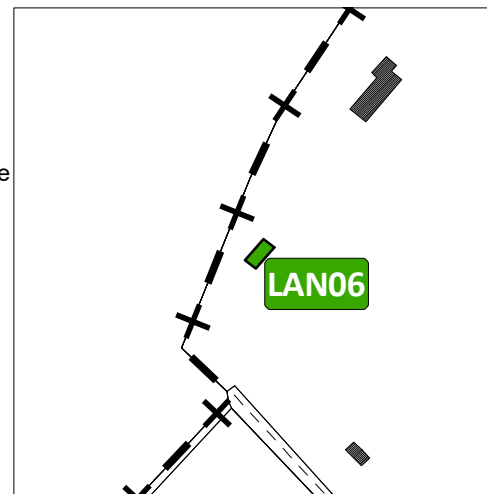
- |                                     |              |                                     |   |
|-------------------------------------|--------------|-------------------------------------|---|
| <input checked="" type="checkbox"/> | Logement     | <input checked="" type="checkbox"/> | Bureau  |
| <input checked="" type="checkbox"/> | Hébergement  | <input checked="" type="checkbox"/> | Artisanat et commerce de détail                             |
| <input checked="" type="checkbox"/> | Restauration | <input checked="" type="checkbox"/> | Activité de service où s'effectue l'accueil d'une clientèle |
| <input type="checkbox"/>            | Industrie    | <input checked="" type="checkbox"/> | Hébergement hôtelier et touristique                         |
| <input type="checkbox"/>            | Entrepôt     | <input checked="" type="checkbox"/> | Equipements d'intérêt collectif et services publics         |
|                                     |              | <input type="checkbox"/>            | Commerce de gros  |

\* Les autres destinations et sous-destinations non présentées sur le travail de changement de destination en zone agricole et naturelle ne sont pas envisagées par les élus sur le territoire. Aussi un lexique annexé permet de comprendre en détails ce qui est compris dans les destinations et sous-destinations présentées.

### Photographie du bâtiment



## Identification du bâtiment











## Vue aérienne du site



### Nom du lieu-dit & les enjeux de proximité

## Le Hézard



-  Bâtiment concerné
  Bâtiments agricoles
  Zone à risque d'effondrement liée à la présence de cavités souterraines
-  Commune déléguée
  Périmètre préconisé
  Zone soumise à un risque d'inondation
-  Périmètre réglementaire
  Zone soumise à un risque d'inondation par ruissellement

Destinations ou sous-destinations\* retenues :

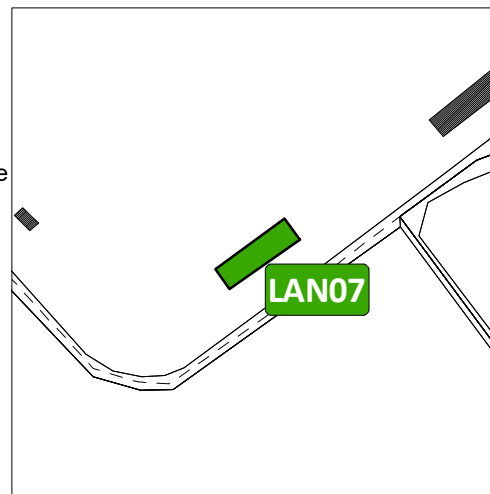
- |  |   |
|--|---|
| <input checked="" type="checkbox"/> Logement     | <input checked="" type="checkbox"/> Bureau  |
| <input checked="" type="checkbox"/> Hébergement  | <input checked="" type="checkbox"/> Artisanat et commerce de détail                             |
| <input checked="" type="checkbox"/> Restauration | <input checked="" type="checkbox"/> Activité de service où s'effectue l'accueil d'une clientèle |
| <input type="checkbox"/> Industrie               | <input checked="" type="checkbox"/> Hébergement hôtelier et touristique                         |
| <input type="checkbox"/> Entrepôt                | <input checked="" type="checkbox"/> Equipements d'intérêt collectif et services publics         |
|  | <input type="checkbox"/> Commerce de gros   |

\* Les autres destinations et sous-destinations non présentées sur le travail de changement de destination en zone agricole et naturelle ne sont pas envisagées par les élus sur le territoire. Aussi un lexique annexé permet de comprendre en détails ce qui est compris dans les destinations et sous-destinations présentées.

Photographie du bâtiment



Identification du bâtiment

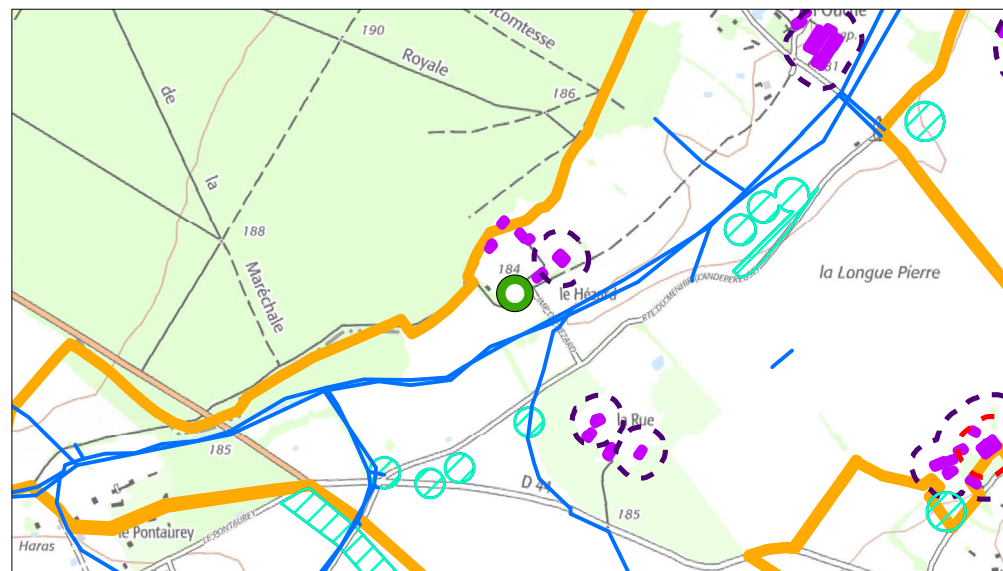


Vue aérienne du site



Nom du lieu-dit & les enjeux de proximité

Le Hézard



- |                   |                         |   |
|-------------------|-------------------------|---|
| Bâtiment concerné | Bâtiments agricoles     | Zone à risque d'effondrement liée à la présence de cavités souterraines |
| Commune déléguée  | Périmètre préconisé     | Zone soumise à un risque d'inondation                                   |
|                   | Périmètre réglementaire | Zone soumise à un risque d'inondation par ruissellement                 |



**Destinations ou sous-destinations\* retenues :**

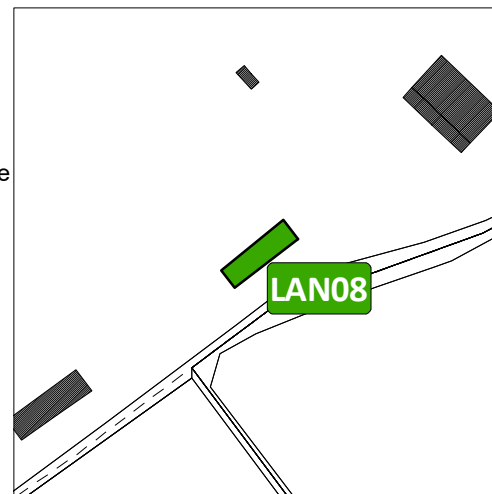
- |  |   |
|--|---|
| <input checked="" type="checkbox"/> Logement     | <input checked="" type="checkbox"/> Bureau  |
| <input checked="" type="checkbox"/> Hébergement  | <input checked="" type="checkbox"/> Artisanat et commerce de détail                             |
| <input checked="" type="checkbox"/> Restauration | <input checked="" type="checkbox"/> Activité de service où s'effectue l'accueil d'une clientèle |
| <input type="checkbox"/> Industrie               | <input checked="" type="checkbox"/> Hébergement hôtelier et touristique                         |
| <input type="checkbox"/> Entrepôt                | <input checked="" type="checkbox"/> Equipements d'intérêt collectif et services publics         |
|  | <input type="checkbox"/> Commerce de gros   |

\* Les autres destinations et sous-destinations non présentées sur le travail de changement de destination en zone agricole et naturelle ne sont pas envisagées par les élus sur le territoire. Aussi un lexique annexé permet de comprendre en détails ce qui est compris dans les destinations et sous-destinations présentées.


**Photographie du bâtiment**



**Identification du bâtiment**

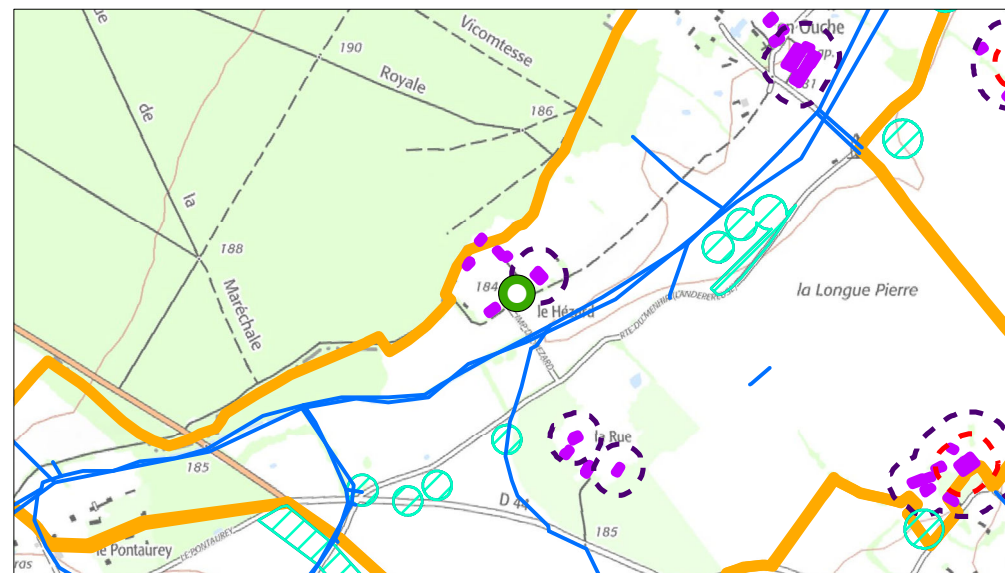










**Vue aérienne du site**



**Nom du lieu-dit & les enjeux de proximité**

Le Hézard



- |   |   |   |
|---|---|---|
|  Bâtiment concerné |  Bâtiments agricoles     |  Zone à risque d'effondrement liée à la présence de cavités souterraines |
|  Commune déléguée  |  Périmètre préconisé     |  Zone soumise à un risque d'inondation                                   |
|   |  Périmètre réglementaire |  Zone soumise à un risque d'inondation par ruissellement                 |

Destinations ou sous-destinations\* retenues :

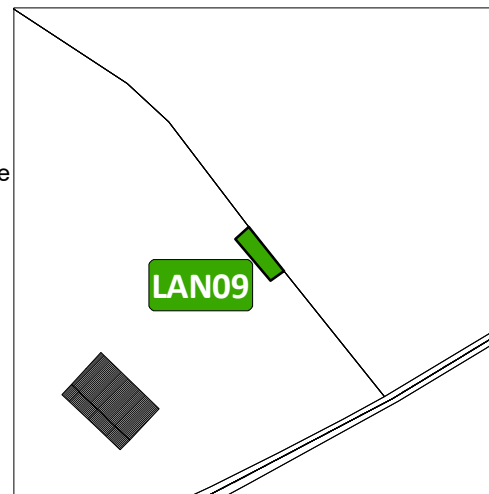
- |  |   |
|--|---|
| <input checked="" type="checkbox"/> Logement     | <input checked="" type="checkbox"/> Bureau  |
| <input checked="" type="checkbox"/> Hébergement  | <input checked="" type="checkbox"/> Artisanat et commerce de détail                             |
| <input checked="" type="checkbox"/> Restauration | <input checked="" type="checkbox"/> Activité de service où s'effectue l'accueil d'une clientèle |
| <input type="checkbox"/> Industrie               | <input checked="" type="checkbox"/> Hébergement hôtelier et touristique                         |
| <input type="checkbox"/> Entrepôt                | <input checked="" type="checkbox"/> Equipements d'intérêt collectif et services publics         |
|  | <input type="checkbox"/> Commerce de gros   |

\* Les autres destinations et sous-destinations non présentées sur le travail de changement de destination en zone agricole et naturelle ne sont pas envisagées par les élus sur le territoire. Aussi un lexique annexé permet de comprendre en détails ce qui est compris dans les destinations et sous-destinations présentées.

Photographie du bâtiment



Identification du bâtiment

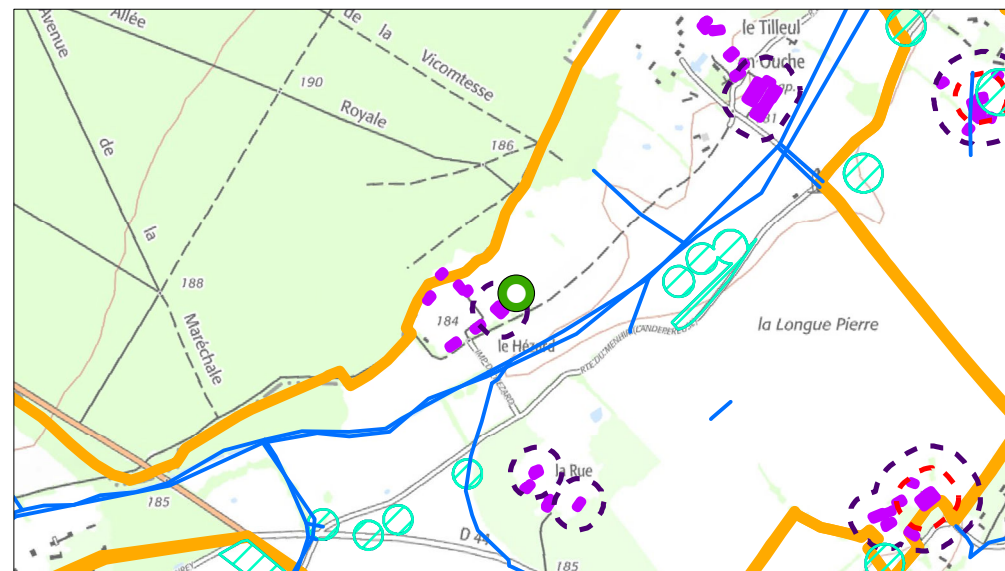


Vue aérienne du site



Nom du lieu-dit & les enjeux de proximité

Le Hézard



- |                   |                         |   |
|-------------------|-------------------------|---|
| Bâtiment concerné | Bâtiments agricoles     | Zone à risque d'effondrement liée à la présence de cavités souterraines |
| Commune déléguée  | Périmètre préconisé     | Zone soumise à un risque d'inondation                                   |
|                   | Périmètre réglementaire | Zone soumise à un risque d'inondation par ruissellement                 |



Destinations ou sous-destinations\* retenues :

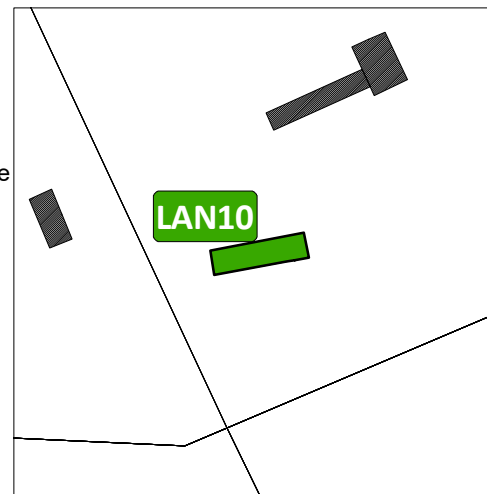
- |  |   |
|--|---|
| <input checked="" type="checkbox"/> Logement     | <input checked="" type="checkbox"/> Bureau  |
| <input checked="" type="checkbox"/> Hébergement  | <input checked="" type="checkbox"/> Artisanat et commerce de détail                             |
| <input checked="" type="checkbox"/> Restauration | <input checked="" type="checkbox"/> Activité de service où s'effectue l'accueil d'une clientèle |
| <input type="checkbox"/> Industrie               | <input checked="" type="checkbox"/> Hébergement hôtelier et touristique                         |
| <input type="checkbox"/> Entrepôt                | <input checked="" type="checkbox"/> Equipements d'intérêt collectif et services publics         |
|  | <input type="checkbox"/> Commerce de gros   |

\* Les autres destinations et sous-destinations non présentées sur le travail de changement de destination en zone agricole et naturelle ne sont pas envisagées par les élus sur le territoire. Aussi un lexique annexé permet de comprendre en détails ce qui est compris dans les destinations et sous-destinations présentées.


Photographie du bâtiment



Identification du bâtiment



Vue aérienne du site



Nom du lieu-dit & les enjeux de proximité

La Sentelle



- |                   |                         |   |
|-------------------|-------------------------|---|
| Bâtiment concerné | Bâtiments agricoles     | Zone à risque d'effondrement liée à la présence de cavités souterraines |
| Commune déléguée  | Périmètre préconisé     | Zone soumise à un risque d'inondation                                   |
|                   | Périmètre réglementaire | Zone soumise à un risque d'inondation par ruissellement                 |

Destinations ou sous-destinations\* retenues :

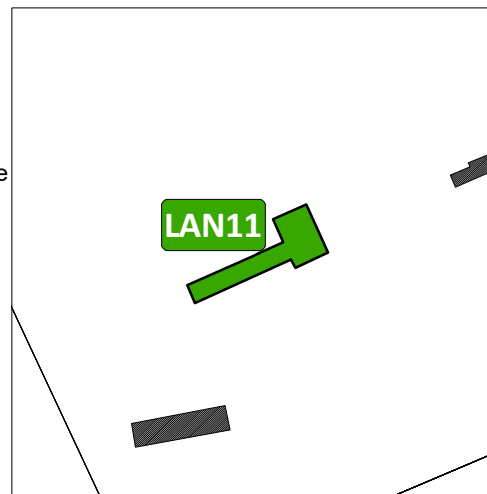
- |  |   |
|--|---|
| <input checked="" type="checkbox"/> Logement     | <input checked="" type="checkbox"/> Bureau  |
| <input checked="" type="checkbox"/> Hébergement  | <input checked="" type="checkbox"/> Artisanat et commerce de détail                             |
| <input checked="" type="checkbox"/> Restauration | <input checked="" type="checkbox"/> Activité de service où s'effectue l'accueil d'une clientèle |
| <input type="checkbox"/> Industrie               | <input checked="" type="checkbox"/> Hébergement hôtelier et touristique                         |
| <input type="checkbox"/> Entrepôt                | <input checked="" type="checkbox"/> Equipements d'intérêt collectif et services publics         |
|  | <input type="checkbox"/> Commerce de gros   |

\* Les autres destinations et sous-destinations non présentées sur le travail de changement de destination en zone agricole et naturelle ne sont pas envisagées par les élus sur le territoire. Aussi un lexique annexé permet de comprendre en détails ce qui est compris dans les destinations et sous-destinations présentées.

Photographie du bâtiment



Identification du bâtiment



Vue aérienne du site



Nom du lieu-dit & les enjeux de proximité

La Sentelle



- |                   |                         |   |
|-------------------|-------------------------|---|
| Bâtiment concerné | Bâtiments agricoles     | Zone à risque d'effondrement liée à la présence de cavités souterraines |
| Commune déléguée  | Périmètre préconisé     | Zone soumise à un risque d'inondation                                   |
|                   | Périmètre réglementaire | Zone soumise à un risque d'inondation par ruissellement                 |



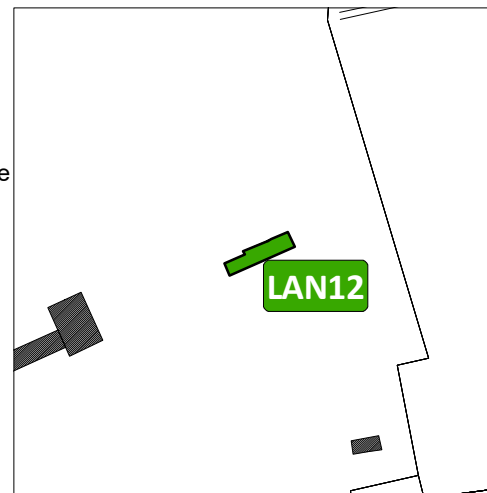
**Destinations ou sous-destinations\* retenues :**

- |  |   |
|--|---|
| <input checked="" type="checkbox"/> Logement     | <input checked="" type="checkbox"/> Bureau  |
| <input checked="" type="checkbox"/> Hébergement  | <input checked="" type="checkbox"/> Artisanat et commerce de détail                             |
| <input checked="" type="checkbox"/> Restauration | <input checked="" type="checkbox"/> Activité de service où s'effectue l'accueil d'une clientèle |
| <input type="checkbox"/> Industrie               | <input checked="" type="checkbox"/> Hébergement hôtelier et touristique                         |
| <input type="checkbox"/> Entrepôt                | <input checked="" type="checkbox"/> Equipements d'intérêt collectif et services publics         |
|  | <input type="checkbox"/> Commerce de gros   |

\* Les autres destinations et sous-destinations non présentées sur le travail de changement de destination en zone agricole et naturelle ne sont pas envisagées par les élus sur le territoire. Aussi un lexique annexé permet de comprendre en détails ce qui est compris dans les destinations et sous-destinations présentées.

**Photographie du bâtiment**

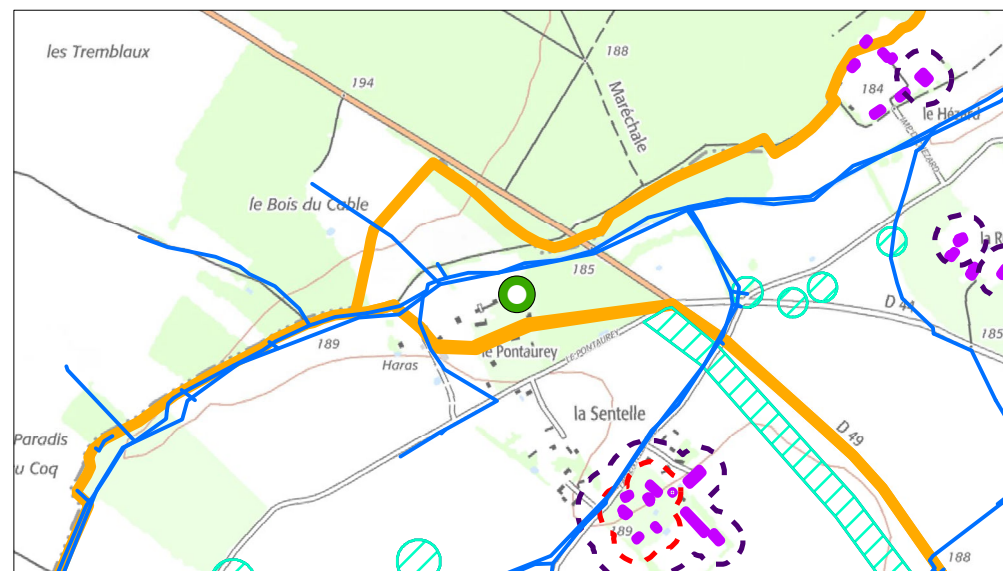
**Identification du bâtiment**











**Vue aérienne du site**



**Nom du lieu-dit & les enjeux de proximité**  
*La Sentelle*



- |   |   |   |
|---|---|---|
|  Bâtiment concerné |  Bâtiments agricoles     |  Zone à risque d'effondrement liée à la présence de cavités souterraines |
|  Commune déléguée  |  Périmètre préconisé     |  Zone soumise à un risque d'inondation                                   |
|   |  Périmètre réglementaire |  Zone soumise à un risque d'inondation par ruissellement                 |

**Destinations ou sous-destinations\* retenues :**

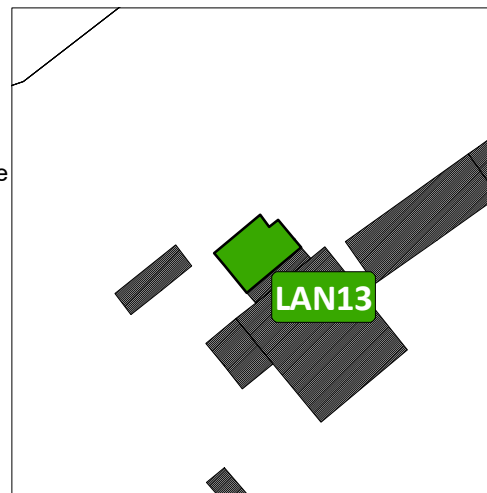
- |  |   |
|--|---|
| <input checked="" type="checkbox"/> Logement     | <input checked="" type="checkbox"/> Bureau  |
| <input checked="" type="checkbox"/> Hébergement  | <input checked="" type="checkbox"/> Artisanat et commerce de détail                             |
| <input checked="" type="checkbox"/> Restauration | <input checked="" type="checkbox"/> Activité de service où s'effectue l'accueil d'une clientèle |
| <input type="checkbox"/> Industrie               | <input checked="" type="checkbox"/> Hébergement hôtelier et touristique                         |
| <input type="checkbox"/> Entrepôt                | <input checked="" type="checkbox"/> Equipements d'intérêt collectif et services publics         |
|  | <input type="checkbox"/> Commerce de gros   |

\* Les autres destinations et sous-destinations non présentées sur le travail de changement de destination en zone agricole et naturelle ne sont pas envisagées par les élus sur le territoire. Aussi un lexique annexé permet de comprendre en détails ce qui est compris dans les destinations et sous-destinations présentées.

**Photographie du bâtiment**



**Identification du bâtiment**

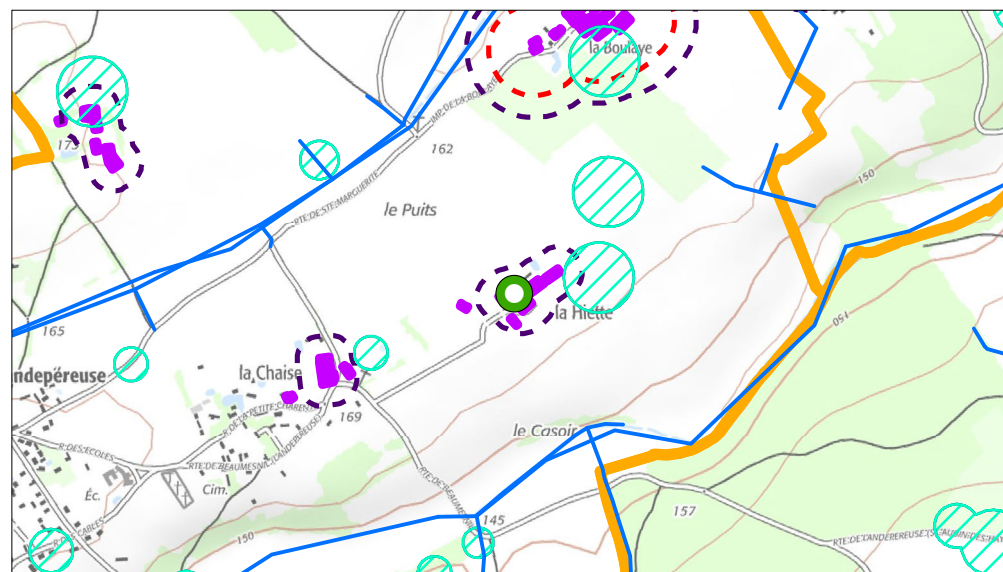


**Vue aérienne du site**



**Nom du lieu-dit & les enjeux de proximité**

La Hiette



- |                   |                         |   |
|-------------------|-------------------------|---|
| Bâtiment concerné | Bâtiments agricoles     | Zone à risque d'effondrement liée à la présence de cavités souterraines |
| Commune déléguée  | Périmètre préconisé     | Zone soumise à un risque d'inondation                                   |
|                   | Périmètre réglementaire | Zone soumise à un risque d'inondation par ruissellement                 |



**Destinations ou sous-destinations\* retenues :**

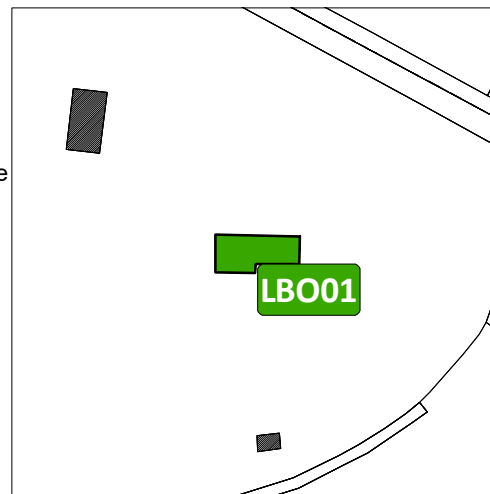
- |  |   |
|--|---|
| <input checked="" type="checkbox"/> Logement     | <input checked="" type="checkbox"/> Bureau  |
| <input checked="" type="checkbox"/> Hébergement  | <input checked="" type="checkbox"/> Artisanat et commerce de détail                             |
| <input checked="" type="checkbox"/> Restauration | <input checked="" type="checkbox"/> Activité de service où s'effectue l'accueil d'une clientèle |
| <input type="checkbox"/> Industrie               | <input checked="" type="checkbox"/> Hébergement hôtelier et touristique                         |
| <input type="checkbox"/> Entrepôt                | <input checked="" type="checkbox"/> Equipements d'intérêt collectif et services publics         |
|  | <input type="checkbox"/> Commerce de gros   |

\* Les autres destinations et sous-destinations non présentées sur le travail de changement de destination en zone agricole et naturelle ne sont pas envisagées par les élus sur le territoire. Aussi un lexique annexé permet de comprendre en détails ce qui est compris dans les destinations et sous-destinations présentées.

**Photographie du bâtiment**



**Identification du bâtiment**

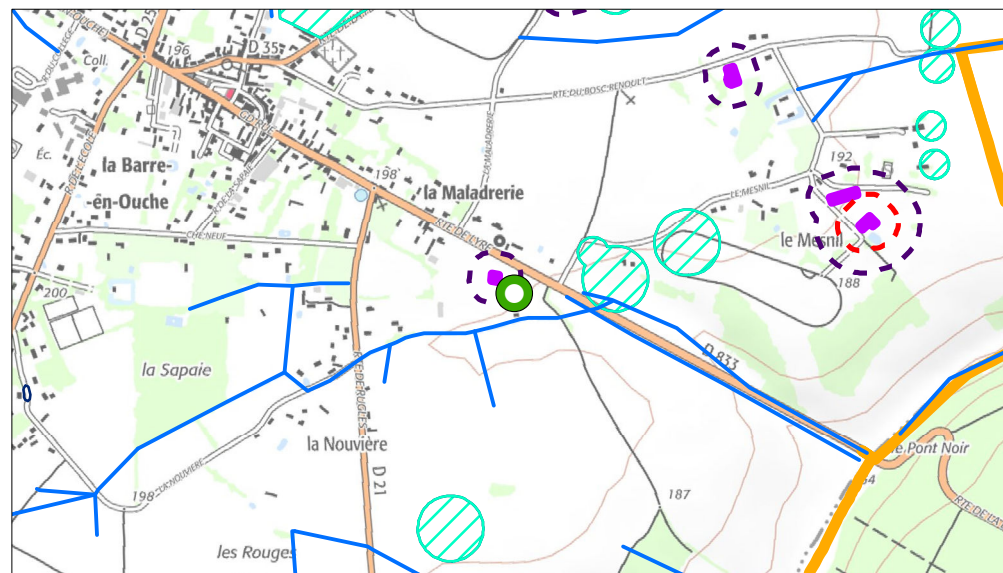










**Vue aérienne du site**



**Nom du lieu-dit & les enjeux de proximité**

La Maladrie



- |   |   |   |
|---|---|---|
|  Bâtiment concerné |  Bâtiments agricoles     |  Zone à risque d'effondrement liée à la présence de cavités souterraines |
|  Commune déléguée  |  Périmètre préconisé     |  Zone soumise à un risque d'inondation                                   |
|   |  Périmètre réglementaire |  Zone soumise à un risque d'inondation par ruissellement                 |

**Destinations ou sous-destinations\* retenues :**

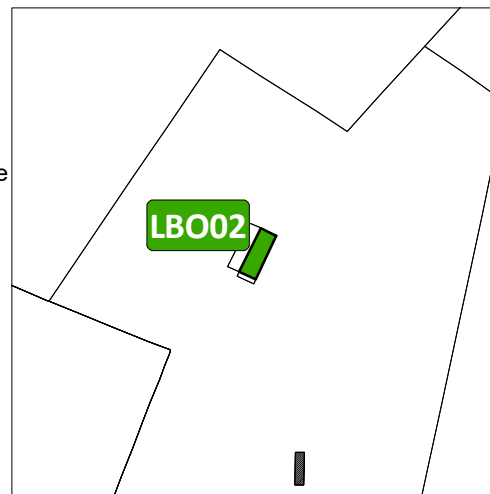
- |  |   |
|--|---|
| <input checked="" type="checkbox"/> Logement     | <input checked="" type="checkbox"/> Bureau  |
| <input checked="" type="checkbox"/> Hébergement  | <input checked="" type="checkbox"/> Artisanat et commerce de détail                             |
| <input checked="" type="checkbox"/> Restauration | <input checked="" type="checkbox"/> Activité de service où s'effectue l'accueil d'une clientèle |
| <input type="checkbox"/> Industrie               | <input checked="" type="checkbox"/> Hébergement hôtelier et touristique                         |
| <input type="checkbox"/> Entrepôt                | <input checked="" type="checkbox"/> Equipements d'intérêt collectif et services publics         |
|  | <input type="checkbox"/> Commerce de gros   |

\* Les autres destinations et sous-destinations non présentées sur le travail de changement de destination en zone agricole et naturelle ne sont pas envisagées par les élus sur le territoire. Aussi un lexique annexé permet de comprendre en détails ce qui est compris dans les destinations et sous-destinations présentées.


**Photographie du bâtiment**



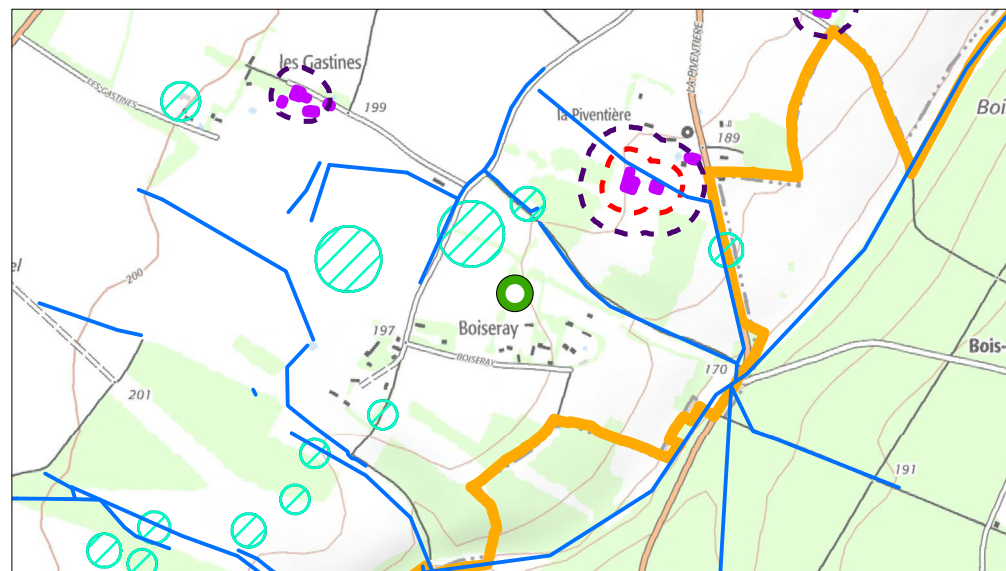
**Identification du bâtiment**











**Vue aérienne du site**



**Nom du lieu-dit & les enjeux de proximité**  
Le Bois Zeray



- |   |   |   |
|---|---|---|
|  Bâtiment concerné |  Bâtiments agricoles     |  Zone à risque d'effondrement liée à la présence de cavités souterraines |
|  Commune déléguée  |  Périmètre préconisé     |  Zone soumise à un risque d'inondation                                   |
|   |  Périmètre réglementaire |  Zone soumise à un risque d'inondation par ruissellement                 |



**Destinations ou sous-destinations\* retenues :**

- |  |   |
|--|---|
| <input checked="" type="checkbox"/> Logement     | <input checked="" type="checkbox"/> Bureau  |
| <input checked="" type="checkbox"/> Hébergement  | <input checked="" type="checkbox"/> Artisanat et commerce de détail                             |
| <input checked="" type="checkbox"/> Restauration | <input checked="" type="checkbox"/> Activité de service où s'effectue l'accueil d'une clientèle |
| <input type="checkbox"/> Industrie               | <input checked="" type="checkbox"/> Hébergement hôtelier et touristique                         |
| <input type="checkbox"/> Entrepôt                | <input checked="" type="checkbox"/> Equipements d'intérêt collectif et services publics         |
|  | <input type="checkbox"/> Commerce de gros   |

\* Les autres destinations et sous-destinations non présentées sur le travail de changement de destination en zone agricole et naturelle ne sont pas envisagées par les élus sur le territoire. Aussi un lexique annexé permet de comprendre en détails ce qui est compris dans les destinations et sous-destinations présentées.

**Photographie du bâtiment**



**Identification du bâtiment**

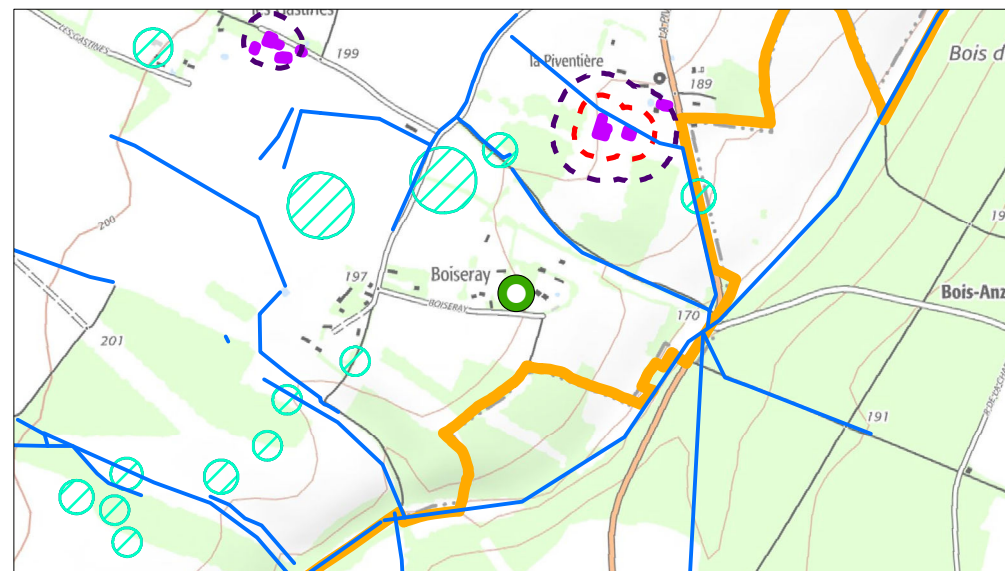










**Vue aérienne du site**



**Nom du lieu-dit & les enjeux de proximité**

Boiseray



- |   |   |   |
|---|---|---|
|  Bâtiment concerné |  Bâtiments agricoles     |  Zone à risque d'effondrement liée à la présence de cavités souterraines |
|  Commune déléguée  |  Périmètre préconisé     |  Zone soumise à un risque d'inondation                                   |
|   |  Périmètre réglementaire |  Zone soumise à un risque d'inondation par ruissellement                 |

**Destinations ou sous-destinations\* retenues :**

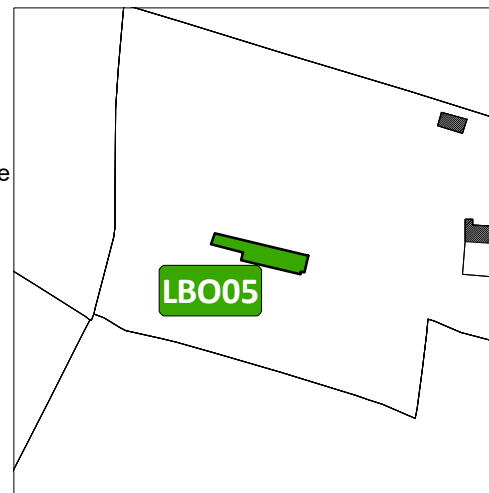
- |  |   |
|--|---|
| <input checked="" type="checkbox"/> Logement     | <input checked="" type="checkbox"/> Bureau  |
| <input checked="" type="checkbox"/> Hébergement  | <input checked="" type="checkbox"/> Artisanat et commerce de détail                             |
| <input checked="" type="checkbox"/> Restauration | <input checked="" type="checkbox"/> Activité de service où s'effectue l'accueil d'une clientèle |
| <input type="checkbox"/> Industrie               | <input checked="" type="checkbox"/> Hébergement hôtelier et touristique                         |
| <input type="checkbox"/> Entrepôt                | <input checked="" type="checkbox"/> Equipements d'intérêt collectif et services publics         |
|  | <input type="checkbox"/> Commerce de gros   |

\* Les autres destinations et sous-destinations non présentées sur le travail de changement de destination en zone agricole et naturelle ne sont pas envisagées par les élus sur le territoire. Aussi un lexique annexé permet de comprendre en détails ce qui est compris dans les destinations et sous-destinations présentées.

**Photographie du bâtiment**



**Identification du bâtiment**

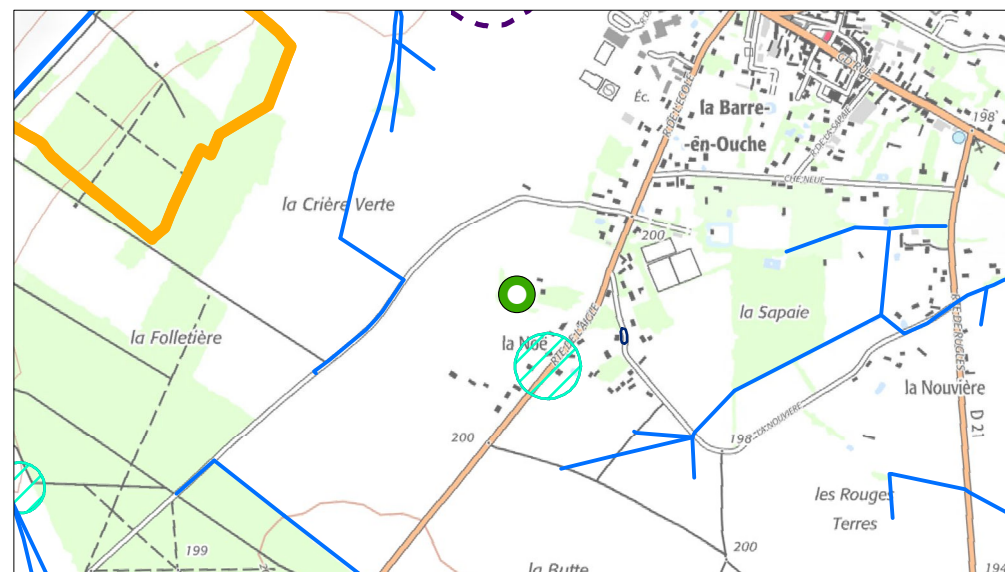








**Vue aérienne du site**



**Nom du lieu-dit & les enjeux de proximité**

La Noé



- |   |   |
|---|---|
|  Bâtiment concerné   |  Zone à risque d'effondrement liée à la présence de cavités souterraines |
|  Commune déléguée    |  Zone soumise à un risque d'inondation                                   |
|  Périmètre préconisé |  Zone soumise à un risque d'inondation par ruissellement                 |



**Destinations ou sous-destinations\* retenues :**

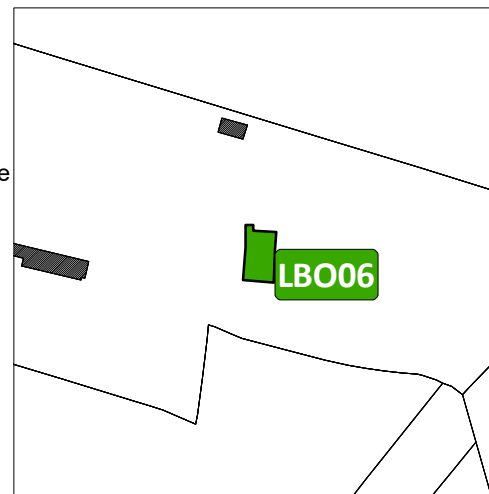
- |  |   |
|--|---|
| <input checked="" type="checkbox"/> Logement     | <input checked="" type="checkbox"/> Bureau  |
| <input checked="" type="checkbox"/> Hébergement  | <input checked="" type="checkbox"/> Artisanat et commerce de détail                             |
| <input checked="" type="checkbox"/> Restauration | <input checked="" type="checkbox"/> Activité de service où s'effectue l'accueil d'une clientèle |
| <input type="checkbox"/> Industrie               | <input checked="" type="checkbox"/> Hébergement hôtelier et touristique                         |
| <input type="checkbox"/> Entrepôt                | <input checked="" type="checkbox"/> Equipements d'intérêt collectif et services publics         |
|  | <input type="checkbox"/> Commerce de gros   |

\* Les autres destinations et sous-destinations non présentées sur le travail de changement de destination en zone agricole et naturelle ne sont pas envisagées par les élus sur le territoire. Aussi un lexique annexé permet de comprendre en détails ce qui est compris dans les destinations et sous-destinations présentées.

**Photographie du bâtiment**



**Identification du bâtiment**

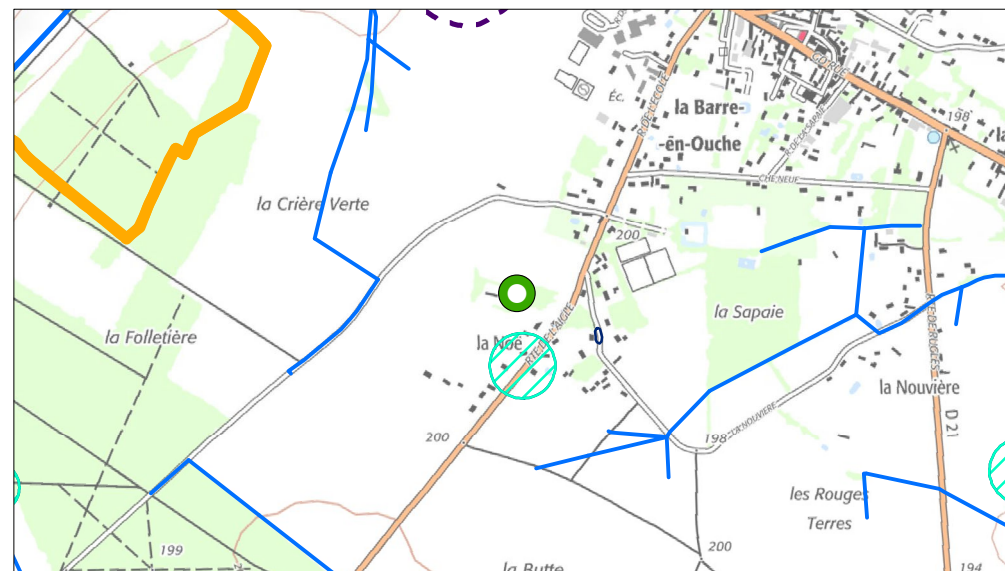








**Vue aérienne du site**



**Nom du lieu-dit & les enjeux de proximité**

La Noé



- |   |   |
|---|---|
|  Bâtiment concerné   |  Zone à risque d'effondrement liée à la présence de cavités souterraines |
|  Commune déléguée    |  Zone soumise à un risque d'inondation                                   |
|  Périmètre préconisé |  Zone soumise à un risque d'inondation par ruissellement                 |

**Destinations ou sous-destinations\* retenues :**

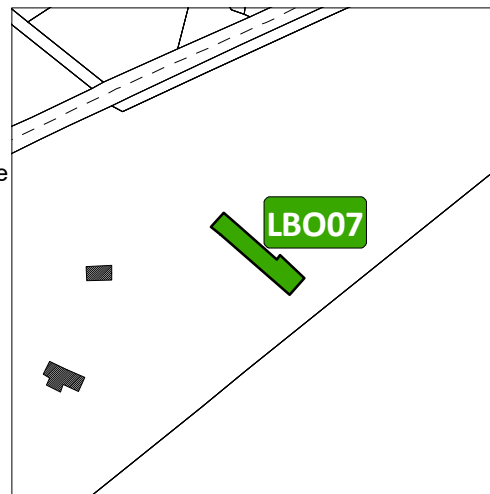
- |  |   |
|--|---|
| <input checked="" type="checkbox"/> Logement     | <input checked="" type="checkbox"/> Bureau  |
| <input checked="" type="checkbox"/> Hébergement  | <input checked="" type="checkbox"/> Artisanat et commerce de détail                             |
| <input checked="" type="checkbox"/> Restauration | <input checked="" type="checkbox"/> Activité de service où s'effectue l'accueil d'une clientèle |
| <input type="checkbox"/> Industrie               | <input checked="" type="checkbox"/> Hébergement hôtelier et touristique                         |
| <input type="checkbox"/> Entrepôt                | <input checked="" type="checkbox"/> Equipements d'intérêt collectif et services publics         |
|  | <input type="checkbox"/> Commerce de gros   |

\* Les autres destinations et sous-destinations non présentées sur le travail de changement de destination en zone agricole et naturelle ne sont pas envisagées par les élus sur le territoire. Aussi un lexique annexé permet de comprendre en détails ce qui est compris dans les destinations et sous-destinations présentées.

**Photographie du bâtiment**



**Identification du bâtiment**

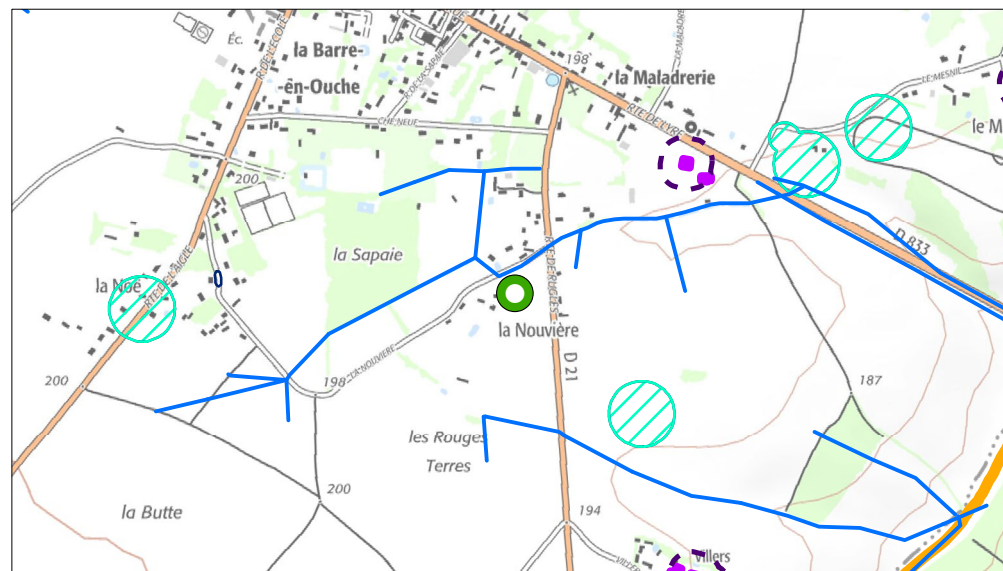









**Vue aérienne du site**



**Nom du lieu-dit & les enjeux de proximité**

La Nouvière



- |   |   |   |
|---|---|---|
|  Bâtiment concerné |  Bâtiments agricoles |  Zone à risque d'effondrement liée à la présence de cavités souterraines |
|  Commune déléguée  |  Périmètre préconisé |  Zone soumise à un risque d'inondation                                   |
|   |   |  Zone soumise à un risque d'inondation par ruissellement                 |



**Destinations ou sous-destinations\* retenues :**

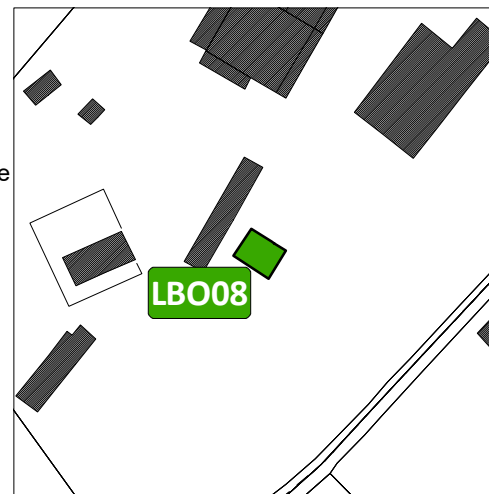
- |  |   |
|--|---|
| <input checked="" type="checkbox"/> Logement     | <input checked="" type="checkbox"/> Bureau  |
| <input checked="" type="checkbox"/> Hébergement  | <input checked="" type="checkbox"/> Artisanat et commerce de détail                             |
| <input checked="" type="checkbox"/> Restauration | <input checked="" type="checkbox"/> Activité de service où s'effectue l'accueil d'une clientèle |
| <input type="checkbox"/> Industrie               | <input checked="" type="checkbox"/> Hébergement hôtelier et touristique                         |
| <input type="checkbox"/> Entrepôt                | <input checked="" type="checkbox"/> Equipements d'intérêt collectif et services publics         |
|  | <input type="checkbox"/> Commerce de gros   |

\* Les autres destinations et sous-destinations non présentées sur le travail de changement de destination en zone agricole et naturelle ne sont pas envisagées par les élus sur le territoire. Aussi un lexique annexé permet de comprendre en détails ce qui est compris dans les destinations et sous-destinations présentées.


**Photographie du bâtiment**



**Identification du bâtiment**

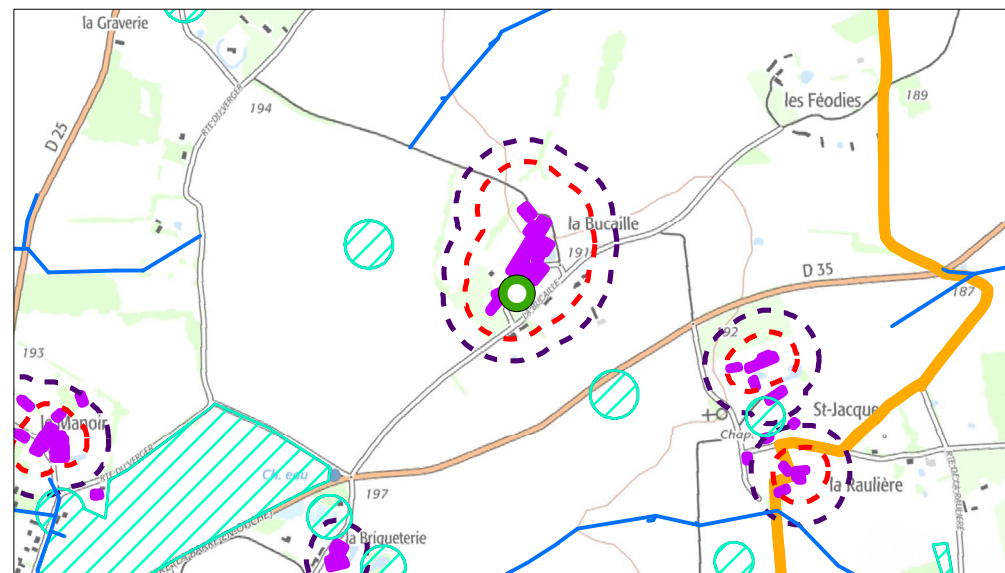










**Vue aérienne du site**



**Nom du lieu-dit & les enjeux de proximité**

La Bucaille



- |   |   |   |
|---|---|---|
|  Bâtiment concerné |  Bâtiments agricoles     |  Zone à risque d'effondrement liée à la présence de cavités souterraines |
|  Commune déléguée  |  Périmètre préconisé     |  Zone soumise à un risque d'inondation                                   |
|   |  Périmètre réglementaire |  Zone soumise à un risque d'inondation par ruissellement                 |

**Destinations ou sous-destinations\* retenues :**

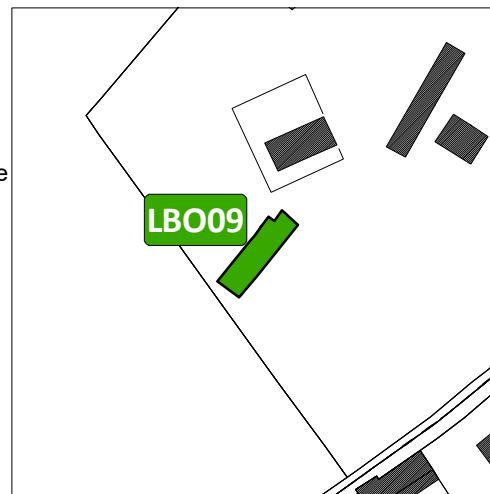
- |  |   |
|--|---|
| <input checked="" type="checkbox"/> Logement     | <input checked="" type="checkbox"/> Bureau  |
| <input checked="" type="checkbox"/> Hébergement  | <input checked="" type="checkbox"/> Artisanat et commerce de détail                             |
| <input checked="" type="checkbox"/> Restauration | <input checked="" type="checkbox"/> Activité de service où s'effectue l'accueil d'une clientèle |
| <input type="checkbox"/> Industrie               | <input checked="" type="checkbox"/> Hébergement hôtelier et touristique                         |
| <input type="checkbox"/> Entrepôt                | <input checked="" type="checkbox"/> Equipements d'intérêt collectif et services publics         |
|  | <input type="checkbox"/> Commerce de gros   |

\* Les autres destinations et sous-destinations non présentées sur le travail de changement de destination en zone agricole et naturelle ne sont pas envisagées par les élus sur le territoire. Aussi un lexique annexé permet de comprendre en détails ce qui est compris dans les destinations et sous-destinations présentées.

**Photographie du bâtiment**



**Identification du bâtiment**

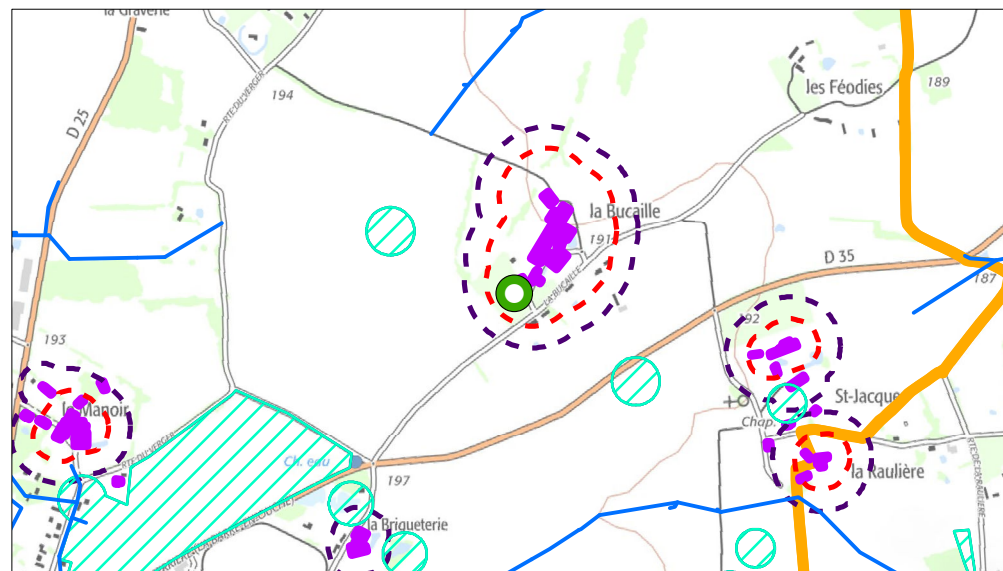


**Vue aérienne du site**



**Nom du lieu-dit & les enjeux de proximité**

La Bucaille



- |                   |                         |   |
|-------------------|-------------------------|---|
| Bâtiment concerné | Bâtiments agricoles     | Zone à risque d'effondrement liée à la présence de cavités souterraines |
| Commune déléguée  | Périmètre préconisé     | Zone soumise à un risque d'inondation                                   |
|                   | Périmètre réglementaire | Zone soumise à un risque d'inondation par ruissellement                 |



**Destinations ou sous-destinations\* retenues :**

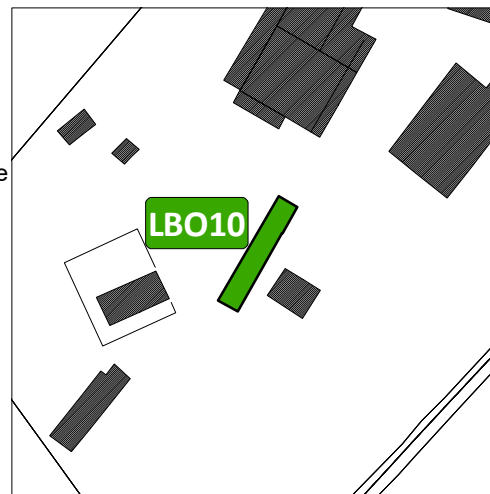
- |  |   |
|--|---|
| <input checked="" type="checkbox"/> Logement     | <input checked="" type="checkbox"/> Bureau  |
| <input checked="" type="checkbox"/> Hébergement  | <input checked="" type="checkbox"/> Artisanat et commerce de détail                             |
| <input checked="" type="checkbox"/> Restauration | <input checked="" type="checkbox"/> Activité de service où s'effectue l'accueil d'une clientèle |
| <input type="checkbox"/> Industrie               | <input checked="" type="checkbox"/> Hébergement hôtelier et touristique                         |
| <input type="checkbox"/> Entrepôt                | <input checked="" type="checkbox"/> Equipements d'intérêt collectif et services publics         |
|  | <input type="checkbox"/> Commerce de gros   |

\* Les autres destinations et sous-destinations non présentées sur le travail de changement de destination en zone agricole et naturelle ne sont pas envisagées par les élus sur le territoire. Aussi un lexique annexé permet de comprendre en détails ce qui est compris dans les destinations et sous-destinations présentées.


**Photographie du bâtiment**



**Identification du bâtiment**

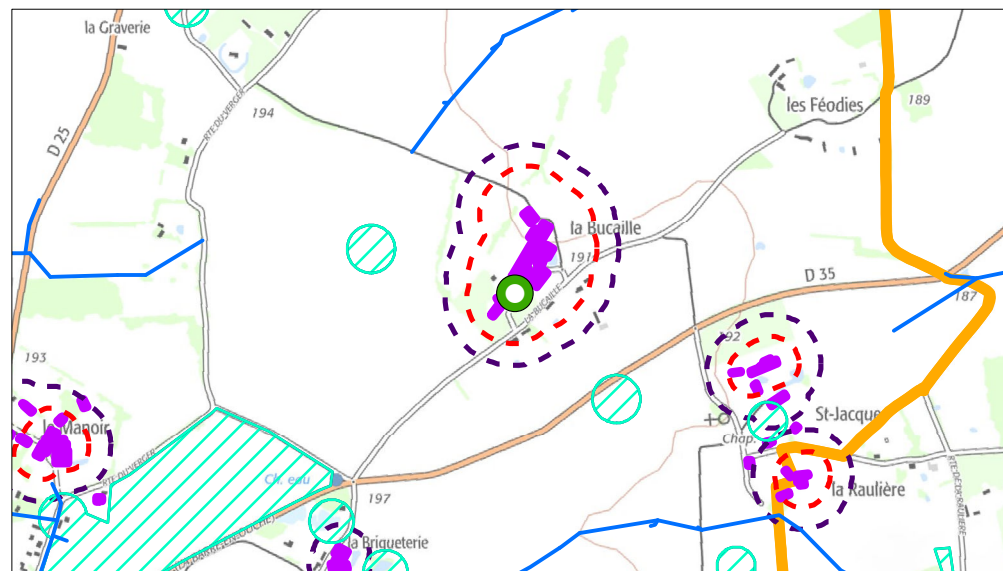










**Vue aérienne du site**



**Nom du lieu-dit & les enjeux de proximité**

La Bucaille



- |   |   |   |
|---|---|---|
|  Bâtiment concerné |  Bâtiments agricoles     |  Zone à risque d'effondrement liée à la présence de cavités souterraines |
|  Commune déléguée  |  Périmètre préconisé     |  Zone soumise à un risque d'inondation                                   |
|   |  Périmètre réglementaire |  Zone soumise à un risque d'inondation par ruissellement                 |

**Destinations ou sous-destinations\* retenues :**

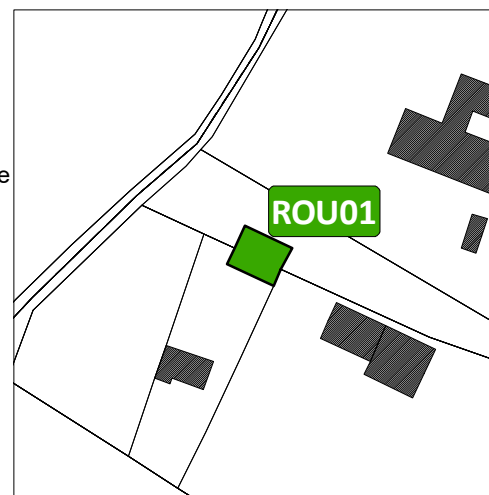
- |  |   |
|--|---|
| <input checked="" type="checkbox"/> Logement     | <input checked="" type="checkbox"/> Bureau  |
| <input checked="" type="checkbox"/> Hébergement  | <input checked="" type="checkbox"/> Artisanat et commerce de détail                             |
| <input checked="" type="checkbox"/> Restauration | <input checked="" type="checkbox"/> Activité de service où s'effectue l'accueil d'une clientèle |
| <input type="checkbox"/> Industrie               | <input checked="" type="checkbox"/> Hébergement hôtelier et touristique                         |
| <input type="checkbox"/> Entrepôt                | <input checked="" type="checkbox"/> Equipements d'intérêt collectif et services publics         |
|  | <input type="checkbox"/> Commerce de gros   |

\* Les autres destinations et sous-destinations non présentées sur le travail de changement de destination en zone agricole et naturelle ne sont pas envisagées par les élus sur le territoire. Aussi un lexique annexé permet de comprendre en détails ce qui est compris dans les destinations et sous-destinations présentées.

**Photographie du bâtiment**



**Identification du bâtiment**

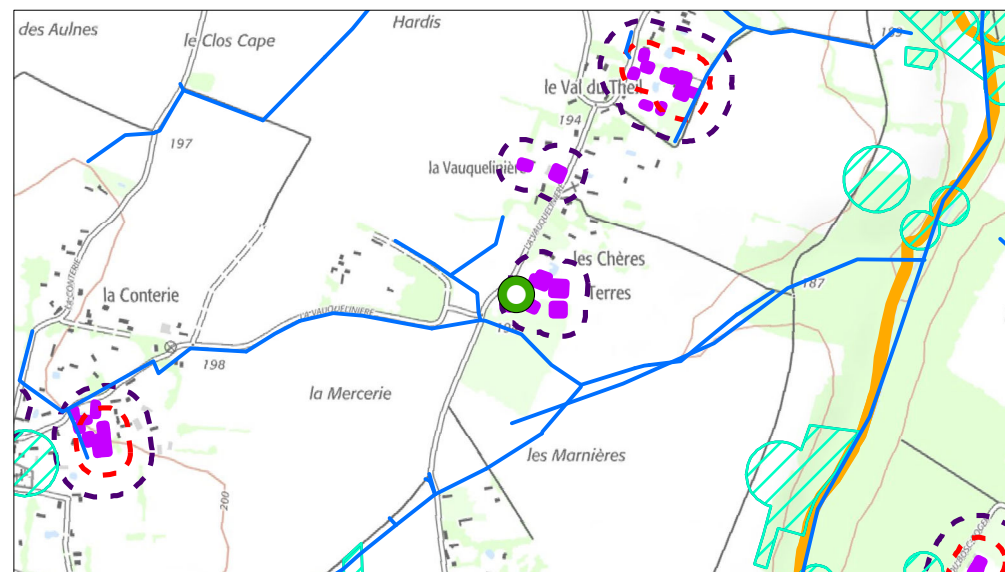










**Vue aérienne du site**



**Nom du lieu-dit & les enjeux de proximité**

Les Chères Terres



- |   |   |   |
|---|---|---|
|  Bâtiment concerné |  Bâtiments agricoles     |  Zone à risque d'effondrement liée à la présence de cavités souterraines |
|  Commune déléguée  |  Périmètre préconisé     |  Zone soumise à un risque d'inondation                                   |
|   |  Périmètre réglementaire |  Zone soumise à un risque d'inondation par ruissellement                 |



**Destinations ou sous-destinations\* retenues :**

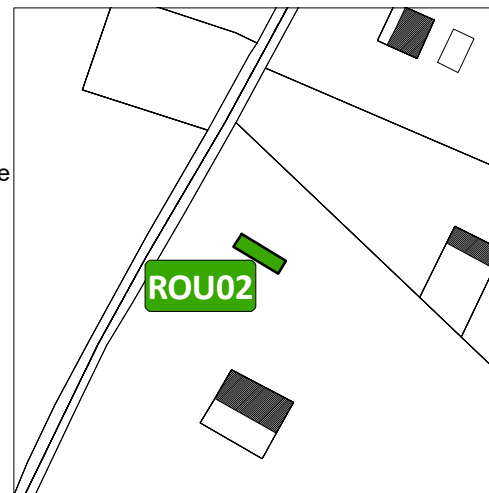
- |   |   |
|---|---|
| <input type="checkbox"/> Logement             | <input checked="" type="checkbox"/> Bureau  |
| <input type="checkbox"/> Hébergement          | <input checked="" type="checkbox"/> Artisanat et commerce de détail                             |
| <input type="checkbox"/> Restauration         | <input checked="" type="checkbox"/> Activité de service où s'effectue l'accueil d'une clientèle |
| <input checked="" type="checkbox"/> Industrie | <input type="checkbox"/> Hébergement hôtelier et touristique                                    |
| <input checked="" type="checkbox"/> Entrepôt  | <input checked="" type="checkbox"/> Equipements d'intérêt collectif et services publics         |
|   | <input checked="" type="checkbox"/> Commerce de gros  |

\* Les autres destinations et sous-destinations non présentées sur le travail de changement de destination en zone agricole et naturelle ne sont pas envisagées par les élus sur le territoire. Aussi un lexique annexé permet de comprendre en détails ce qui est compris dans les destinations et sous-destinations présentées.


**Photographie du bâtiment**



**Identification du bâtiment**

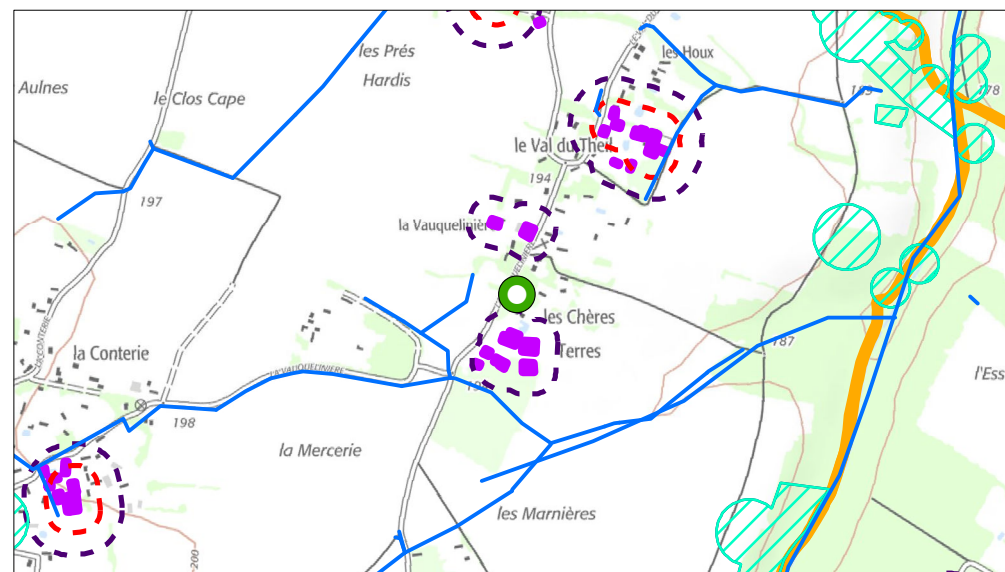










**Vue aérienne du site**



**Nom du lieu-dit & les enjeux de proximité**

*Les Chères Terres*



- |   |   |   |
|---|---|---|
|  Bâtiment concerné |  Bâtiments agricoles     |  Zone à risque d'effondrement liée à la présence de cavités souterraines |
|  Commune déléguée  |  Périmètre préconisé     |  Zone soumise à un risque d'inondation                                   |
|   |  Périmètre réglementaire |  Zone soumise à un risque d'inondation par ruissellement                 |

Destinations ou sous-destinations\* retenues :

- |  |   |
|--|---|
| <input checked="" type="checkbox"/> Logement     | <input checked="" type="checkbox"/> Bureau  |
| <input checked="" type="checkbox"/> Hébergement  | <input checked="" type="checkbox"/> Artisanat et commerce de détail                             |
| <input checked="" type="checkbox"/> Restauration | <input checked="" type="checkbox"/> Activité de service où s'effectue l'accueil d'une clientèle |
| <input type="checkbox"/> Industrie               | <input checked="" type="checkbox"/> Hébergement hôtelier et touristique                         |
| <input type="checkbox"/> Entrepôt                | <input checked="" type="checkbox"/> Equipements d'intérêt collectif et services publics         |
|  | <input type="checkbox"/> Commerce de gros   |

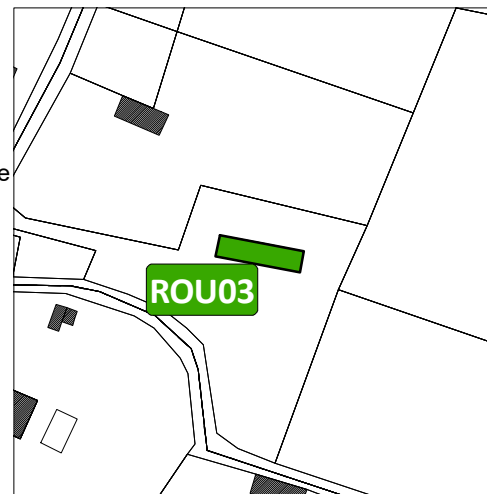
\* Les autres destinations et sous-destinations non présentées sur le travail de changement de destination en zone agricole et naturelle ne sont pas envisagées par les élus sur le territoire. Aussi un lexique annexé permet de comprendre en détails ce qui est compris dans les destinations et sous-destinations présentées.

Photographie du bâtiment



08.03.2019 12:13

Identification du bâtiment

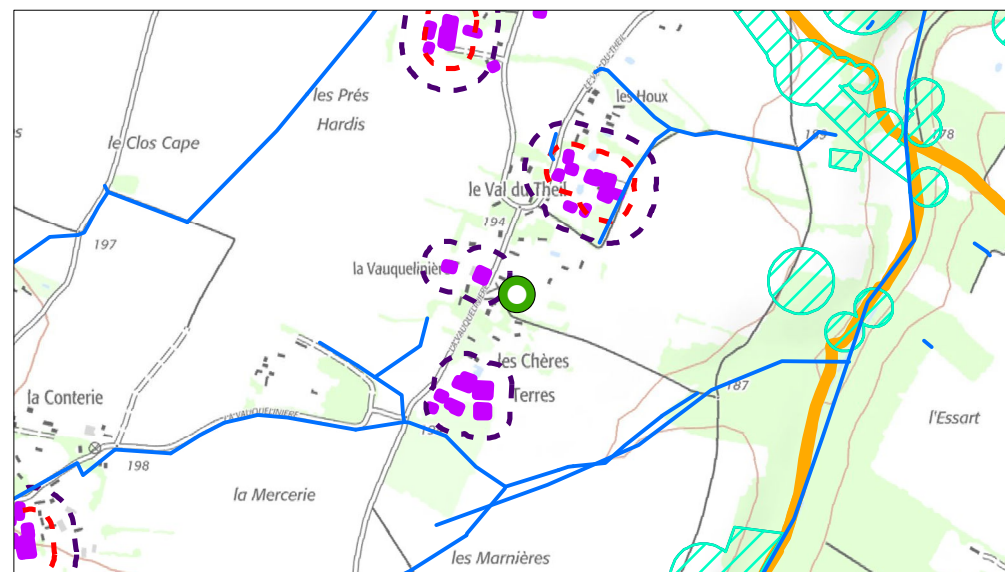


Vue aérienne du site



Nom du lieu-dit & les enjeux de proximité

Les Chères Terres



- |                   |                         |   |
|-------------------|-------------------------|---|
| Bâtiment concerné | Bâtiments agricoles     | Zone à risque d'effondrement liée à la présence de cavités souterraines |
| Commune déléguée  | Périmètre préconisé     | Zone soumise à un risque d'inondation                                   |
|                   | Périmètre réglementaire | Zone soumise à un risque d'inondation par ruissellement                 |



Destinations ou sous-destinations\* retenues :

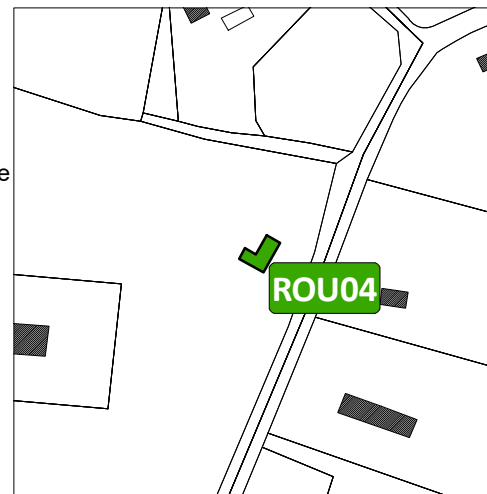
- |  |   |
|--|---|
| <input checked="" type="checkbox"/> Logement     | <input checked="" type="checkbox"/> Bureau  |
| <input checked="" type="checkbox"/> Hébergement  | <input checked="" type="checkbox"/> Artisanat et commerce de détail                             |
| <input checked="" type="checkbox"/> Restauration | <input checked="" type="checkbox"/> Activité de service où s'effectue l'accueil d'une clientèle |
| <input type="checkbox"/> Industrie               | <input checked="" type="checkbox"/> Hébergement hôtelier et touristique                         |
| <input type="checkbox"/> Entrepôt                | <input checked="" type="checkbox"/> Equipements d'intérêt collectif et services publics         |
|  | <input type="checkbox"/> Commerce de gros   |

\* Les autres destinations et sous-destinations non présentées sur le travail de changement de destination en zone agricole et naturelle ne sont pas envisagées par les élus sur le territoire. Aussi un lexique annexé permet de comprendre en détails ce qui est compris dans les destinations et sous-destinations présentées.


Photographie du bâtiment



Identification du bâtiment

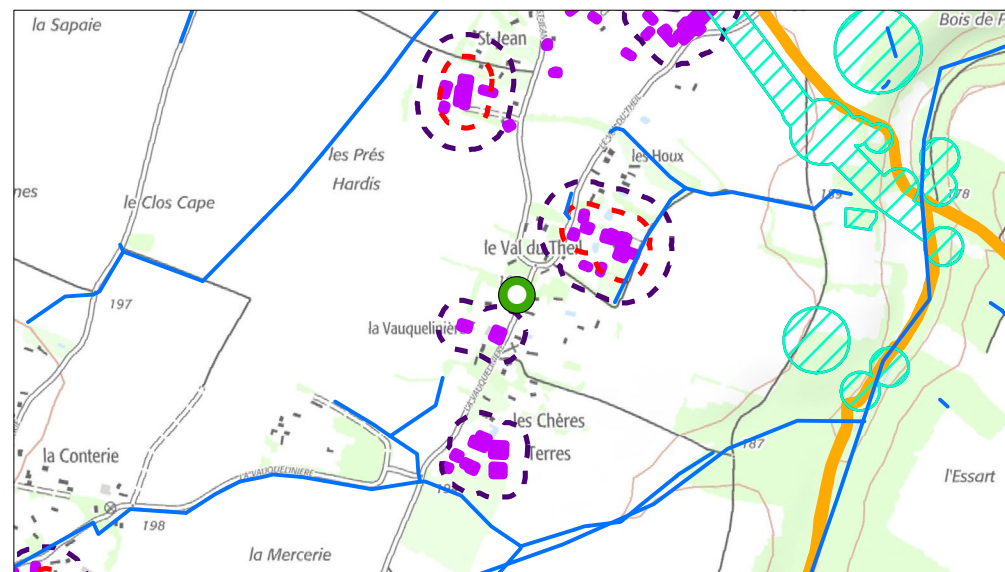


Vue aérienne du site



Nom du lieu-dit & les enjeux de proximité

Les Chères Terres



- |                   |                         |   |
|-------------------|-------------------------|---|
| Bâtiment concerné | Bâtiments agricoles     | Zone à risque d'effondrement liée à la présence de cavités souterraines |
| Commune déléguée  | Périmètre préconisé     | Zone soumise à un risque d'inondation                                   |
|                   | Périmètre réglementaire | Zone soumise à un risque d'inondation par ruissellement                 |

Destinations ou sous-destinations\* retenues :

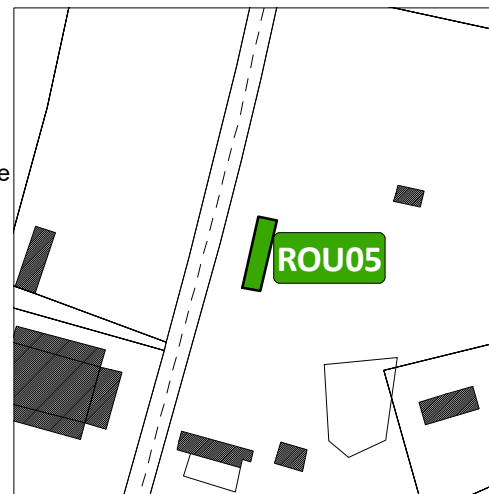
- |  |   |
|--|---|
| <input checked="" type="checkbox"/> Logement     | <input checked="" type="checkbox"/> Bureau  |
| <input checked="" type="checkbox"/> Hébergement  | <input checked="" type="checkbox"/> Artisanat et commerce de détail                             |
| <input checked="" type="checkbox"/> Restauration | <input checked="" type="checkbox"/> Activité de service où s'effectue l'accueil d'une clientèle |
| <input type="checkbox"/> Industrie               | <input checked="" type="checkbox"/> Hébergement hôtelier et touristique                         |
| <input type="checkbox"/> Entrepôt                | <input checked="" type="checkbox"/> Equipements d'intérêt collectif et services publics         |
|  | <input type="checkbox"/> Commerce de gros   |

\* Les autres destinations et sous-destinations non présentées sur le travail de changement de destination en zone agricole et naturelle ne sont pas envisagées par les élus sur le territoire. Aussi un lexique annexé permet de comprendre en détails ce qui est compris dans les destinations et sous-destinations présentées.


Photographie du bâtiment



Identification du bâtiment

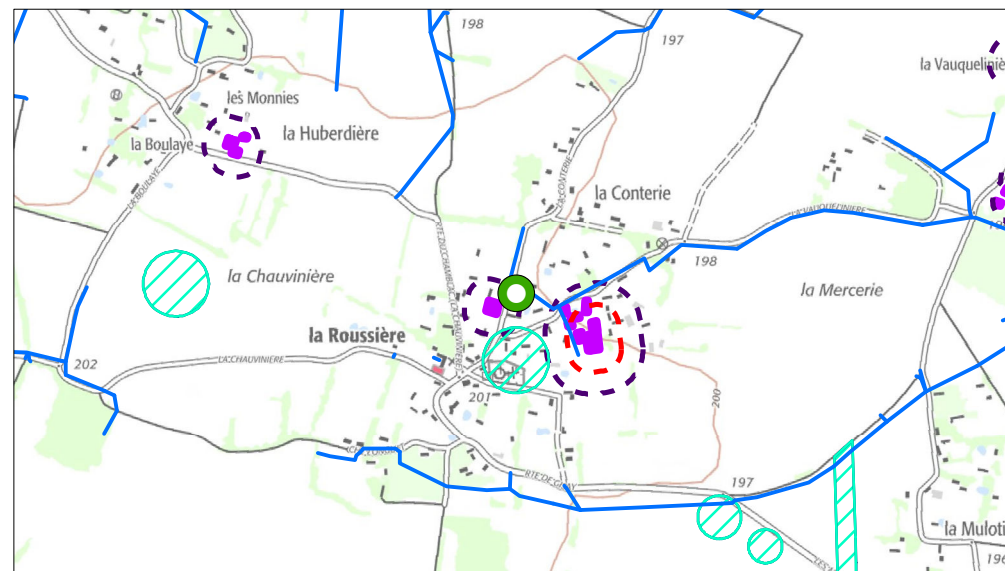


Vue aérienne du site



Nom du lieu-dit & les enjeux de proximité

Le Bourg



- |                   |                         |   |
|-------------------|-------------------------|---|
| Bâtiment concerné | Bâtiments agricoles     | Zone à risque d'effondrement liée à la présence de cavités souterraines |
| Commune déléguée  | Périmètre préconisé     | Zone soumise à un risque d'inondation                                   |
|                   | Périmètre réglementaire | Zone soumise à un risque d'inondation par ruissellement                 |



Destinations ou sous-destinations\* retenues :

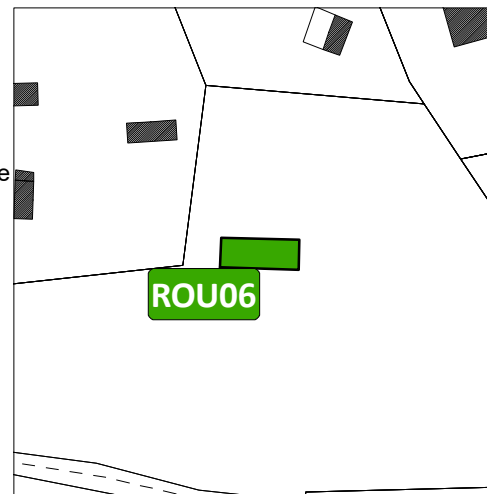
- |  |   |
|--|---|
| <input checked="" type="checkbox"/> Logement     | <input checked="" type="checkbox"/> Bureau  |
| <input checked="" type="checkbox"/> Hébergement  | <input checked="" type="checkbox"/> Artisanat et commerce de détail                             |
| <input checked="" type="checkbox"/> Restauration | <input checked="" type="checkbox"/> Activité de service où s'effectue l'accueil d'une clientèle |
| <input type="checkbox"/> Industrie               | <input checked="" type="checkbox"/> Hébergement hôtelier et touristique                         |
| <input type="checkbox"/> Entrepôt                | <input checked="" type="checkbox"/> Equipements d'intérêt collectif et services publics         |
|  | <input type="checkbox"/> Commerce de gros   |

\* Les autres destinations et sous-destinations non présentées sur le travail de changement de destination en zone agricole et naturelle ne sont pas envisagées par les élus sur le territoire. Aussi un lexique annexé permet de comprendre en détails ce qui est compris dans les destinations et sous-destinations présentées.


Photographie du bâtiment



Identification du bâtiment

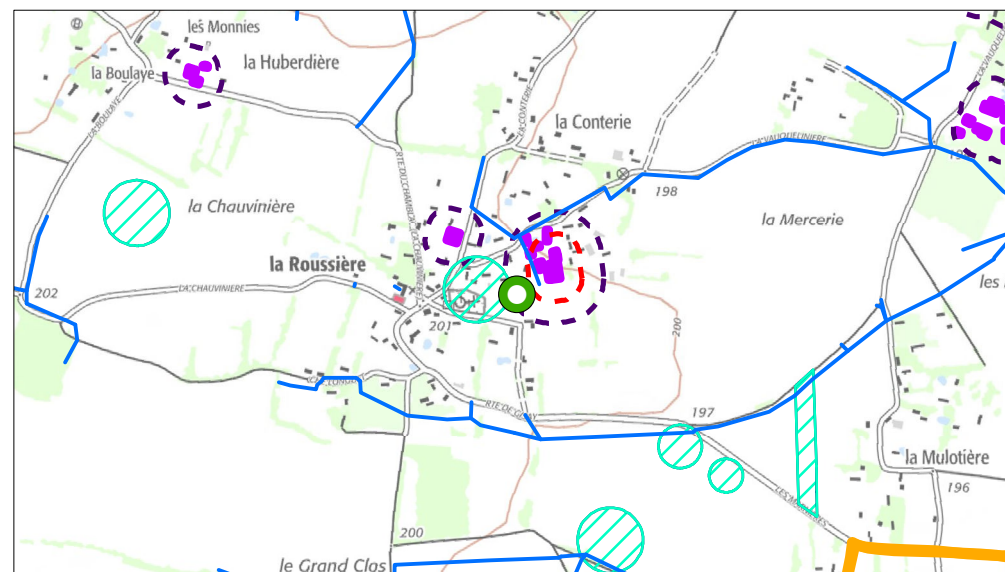


Vue aérienne du site



Nom du lieu-dit & les enjeux de proximité

Le Bourg



- |                   |                         |   |
|-------------------|-------------------------|---|
| Bâtiment concerné | Bâtiments agricoles     | Zone à risque d'effondrement liée à la présence de cavités souterraines |
| Commune déléguée  | Périmètre préconisé     | Zone soumise à un risque d'inondation                                   |
|                   | Périmètre réglementaire | Zone soumise à un risque d'inondation par ruissellement                 |

**Destinations ou sous-destinations\* retenues :**

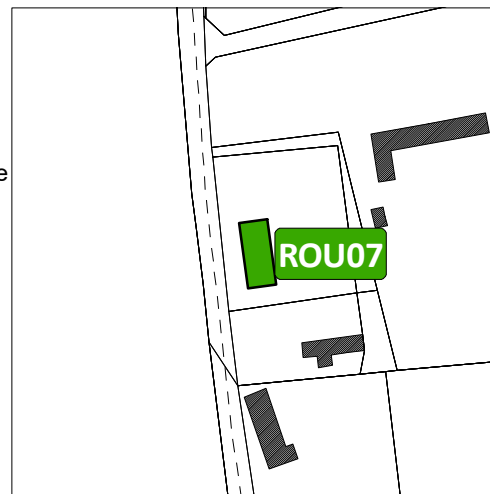
- |  |   |
|--|---|
| <input checked="" type="checkbox"/> Logement     | <input checked="" type="checkbox"/> Bureau  |
| <input checked="" type="checkbox"/> Hébergement  | <input checked="" type="checkbox"/> Artisanat et commerce de détail                             |
| <input checked="" type="checkbox"/> Restauration | <input checked="" type="checkbox"/> Activité de service où s'effectue l'accueil d'une clientèle |
| <input type="checkbox"/> Industrie               | <input checked="" type="checkbox"/> Hébergement hôtelier et touristique                         |
| <input type="checkbox"/> Entrepôt                | <input checked="" type="checkbox"/> Equipements d'intérêt collectif et services publics         |
|  | <input type="checkbox"/> Commerce de gros   |

\* Les autres destinations et sous-destinations non présentées sur le travail de changement de destination en zone agricole et naturelle ne sont pas envisagées par les élus sur le territoire. Aussi un lexique annexé permet de comprendre en détails ce qui est compris dans les destinations et sous-destinations présentées.

**Photographie du bâtiment**



**Identification du bâtiment**

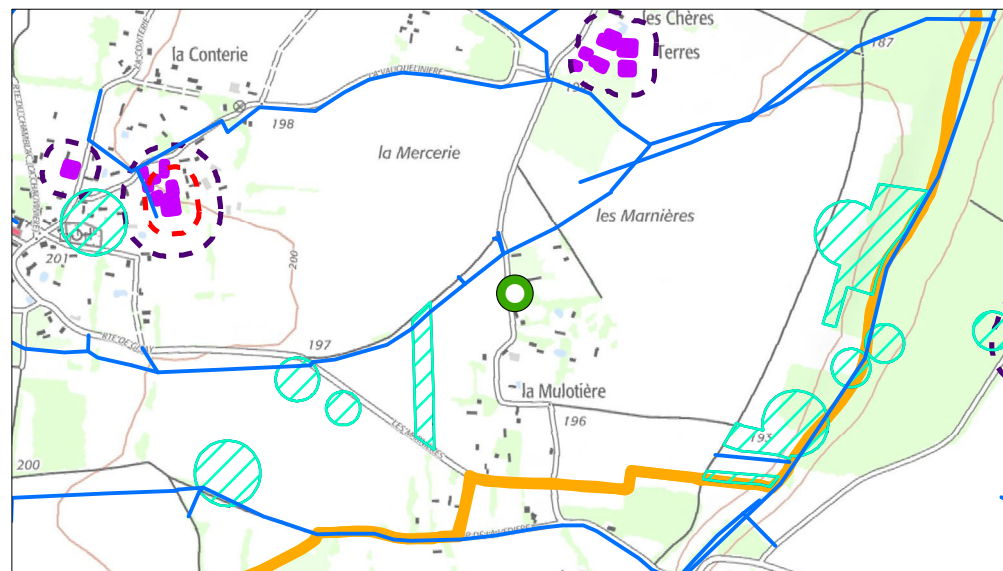










**Vue aérienne du site**



**Nom du lieu-dit & les enjeux de proximité**

La Mulotière



- |   |   |   |
|---|---|---|
|  Bâtiment concerné |  Bâtiments agricoles     |  Zone à risque d'effondrement liée à la présence de cavités souterraines |
|  Commune déléguée  |  Périmètre préconisé     |  Zone soumise à un risque d'inondation                                   |
|   |  Périmètre réglementaire |  Zone soumise à un risque d'inondation par ruissellement                 |



Destinations ou sous-destinations\* retenues :

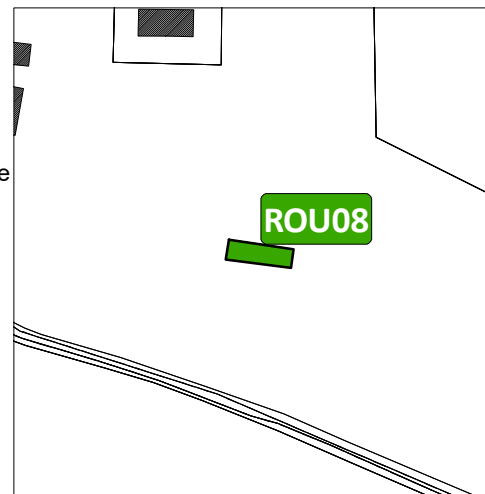
- |  |   |
|--|---|
| <input checked="" type="checkbox"/> Logement     | <input checked="" type="checkbox"/> Bureau  |
| <input checked="" type="checkbox"/> Hébergement  | <input checked="" type="checkbox"/> Artisanat et commerce de détail                             |
| <input checked="" type="checkbox"/> Restauration | <input checked="" type="checkbox"/> Activité de service où s'effectue l'accueil d'une clientèle |
| <input type="checkbox"/> Industrie               | <input checked="" type="checkbox"/> Hébergement hôtelier et touristique                         |
| <input type="checkbox"/> Entrepôt                | <input checked="" type="checkbox"/> Equipements d'intérêt collectif et services publics         |
|  | <input type="checkbox"/> Commerce de gros   |

\* Les autres destinations et sous-destinations non présentées sur le travail de changement de destination en zone agricole et naturelle ne sont pas envisagées par les élus sur le territoire. Aussi un lexique annexé permet de comprendre en détails ce qui est compris dans les destinations et sous-destinations présentées.

Photographie du bâtiment



Identification du bâtiment

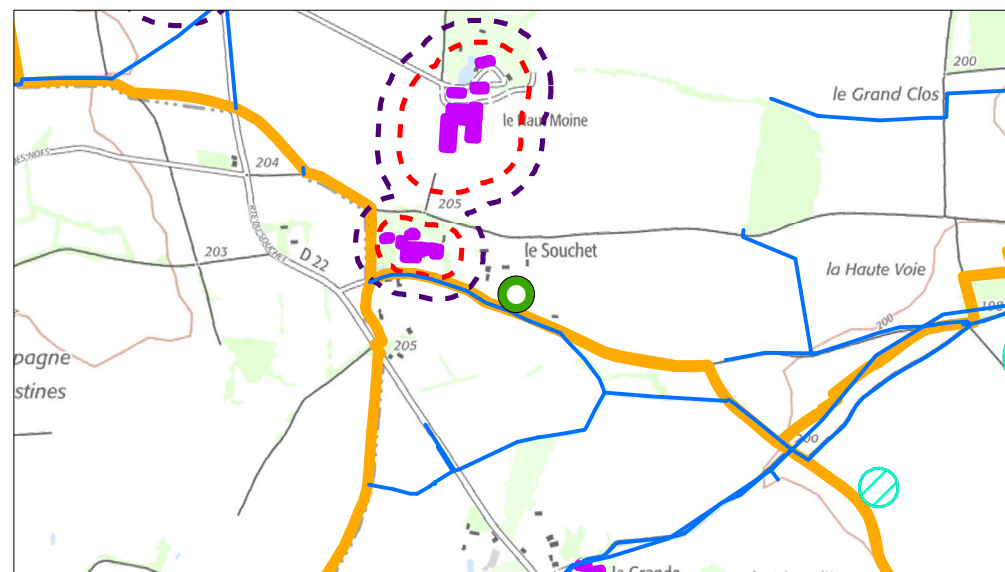


Vue aérienne du site



Nom du lieu-dit & les enjeux de proximité

Le Souchet



- |                   |                         |   |
|-------------------|-------------------------|---|
| Bâtiment concerné | Bâtiments agricoles     | Zone à risque d'effondrement liée à la présence de cavités souterraines |
| Commune déléguée  | Périmètre préconisé     | Zone soumise à un risque d'inondation                                   |
|                   | Périmètre réglementaire | Zone soumise à un risque d'inondation par ruissellement                 |

Destinations ou sous-destinations\* retenues :

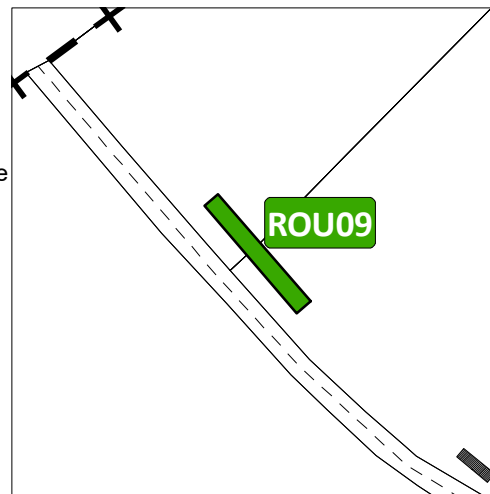
- |  |   |
|--|---|
| <input checked="" type="checkbox"/> Logement     | <input checked="" type="checkbox"/> Bureau  |
| <input checked="" type="checkbox"/> Hébergement  | <input checked="" type="checkbox"/> Artisanat et commerce de détail                             |
| <input checked="" type="checkbox"/> Restauration | <input checked="" type="checkbox"/> Activité de service où s'effectue l'accueil d'une clientèle |
| <input type="checkbox"/> Industrie               | <input checked="" type="checkbox"/> Hébergement hôtelier et touristique                         |
| <input type="checkbox"/> Entrepôt                | <input type="checkbox"/> Equipements d'intérêt collectif et services publics                    |
|  | <input type="checkbox"/> Commerce de gros   |

\* Les autres destinations et sous-destinations non présentées sur le travail de changement de destination en zone agricole et naturelle ne sont pas envisagées par les élus sur le territoire. Aussi un lexique annexé permet de comprendre en détails ce qui est compris dans les destinations et sous-destinations présentées.

Photographie du bâtiment



Identification du bâtiment

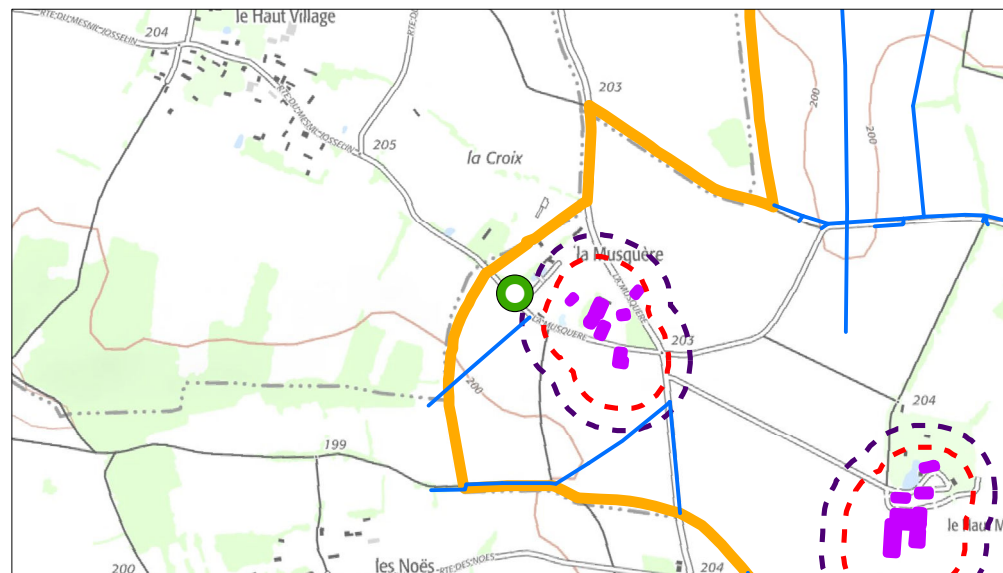


Vue aérienne du site



Nom du lieu-dit & les enjeux de proximité

La Musquère



- |                   |                         |   |
|-------------------|-------------------------|---|
| Bâtiment concerné | Bâtiments agricoles     | Zone à risque d'effondrement liée à la présence de cavités souterraines |
| Commune déléguée  | Périmètre préconisé     | Zone soumise à un risque d'inondation                                   |
|                   | Périmètre réglementaire | Zone soumise à un risque d'inondation par ruissellement                 |



**Destinations ou sous-destinations\* retenues :**

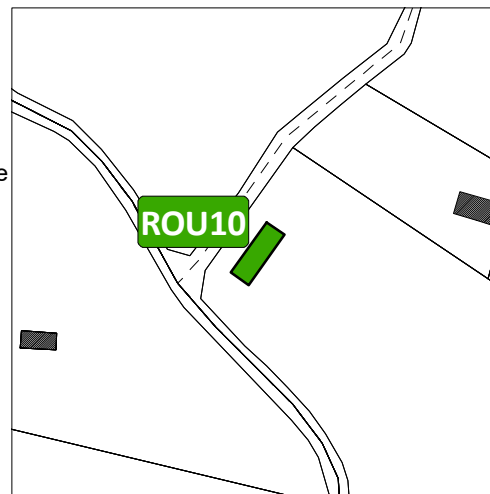
- |   |   |
|---|---|
| <input checked="" type="checkbox"/> Logement    | <input type="checkbox"/> Bureau   |
| <input checked="" type="checkbox"/> Hébergement | <input type="checkbox"/> Artisanat et commerce de détail                                |
| <input type="checkbox"/> Restauration           | <input type="checkbox"/> Activité de service où s'effectue l'accueil d'une clientèle    |
| <input type="checkbox"/> Industrie              | <input type="checkbox"/> Hébergement hôtelier et touristique                            |
| <input type="checkbox"/> Entrepôt               | <input checked="" type="checkbox"/> Equipements d'intérêt collectif et services publics |
|   | <input type="checkbox"/> Commerce de gros   |

\* Les autres destinations et sous-destinations non présentées sur le travail de changement de destination en zone agricole et naturelle ne sont pas envisagées par les élus sur le territoire. Aussi un lexique annexé permet de comprendre en détails ce qui est compris dans les destinations et sous-destinations présentées.

**Photographie du bâtiment**



**Identification du bâtiment**

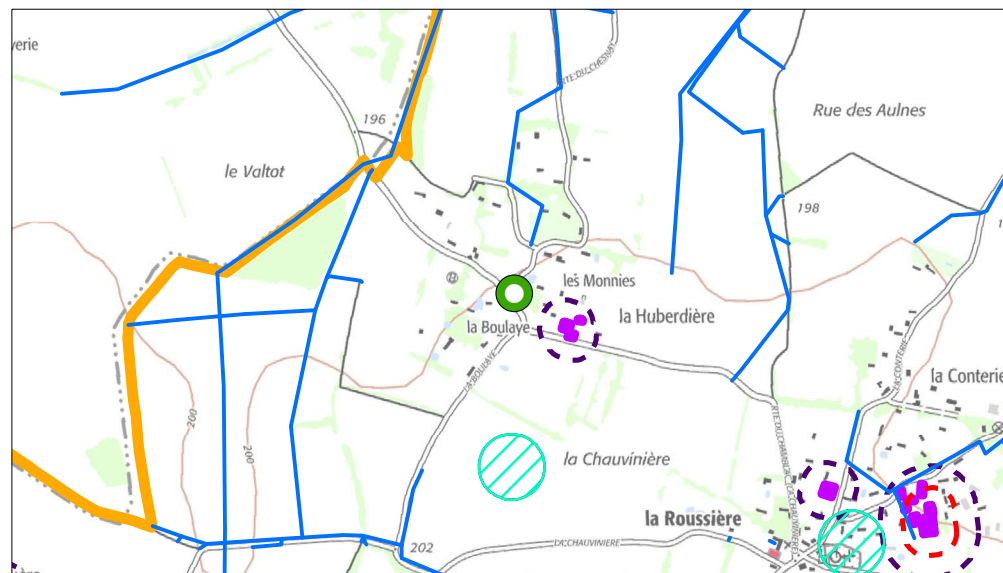










**Vue aérienne du site**



**Nom du lieu-dit & les enjeux de proximité**

La Huberdière



- |   |   |   |
|---|---|---|
|  Bâtiment concerné |  Bâtiments agricoles     |  Zone à risque d'effondrement liée à la présence de cavités souterraines |
|  Commune déléguée  |  Périmètre préconisé     |  Zone soumise à un risque d'inondation                                   |
|   |  Périmètre réglementaire |  Zone soumise à un risque d'inondation par ruissellement                 |

Destinations ou sous-destinations\* retenues :

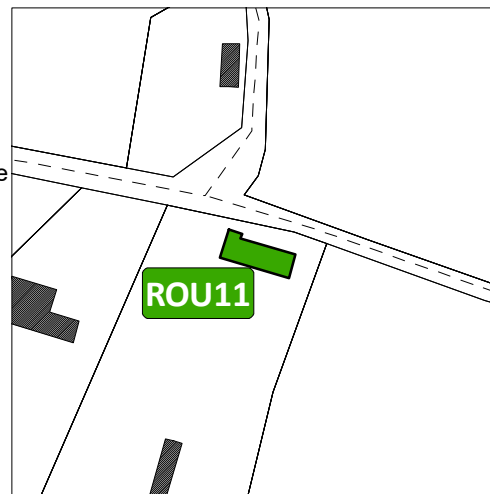
- |  |   |
|--|---|
| <input checked="" type="checkbox"/> Logement     | <input checked="" type="checkbox"/> Bureau  |
| <input checked="" type="checkbox"/> Hébergement  | <input checked="" type="checkbox"/> Artisanat et commerce de détail                             |
| <input checked="" type="checkbox"/> Restauration | <input checked="" type="checkbox"/> Activité de service où s'effectue l'accueil d'une clientèle |
| <input type="checkbox"/> Industrie               | <input checked="" type="checkbox"/> Hébergement hôtelier et touristique                         |
| <input type="checkbox"/> Entrepôt                | <input checked="" type="checkbox"/> Equipements d'intérêt collectif et services publics         |
|  | <input type="checkbox"/> Commerce de gros   |

\* Les autres destinations et sous-destinations non présentées sur le travail de changement de destination en zone agricole et naturelle ne sont pas envisagées par les élus sur le territoire. Aussi un lexique annexé permet de comprendre en détails ce qui est compris dans les destinations et sous-destinations présentées.

Photographie du bâtiment



Identification du bâtiment

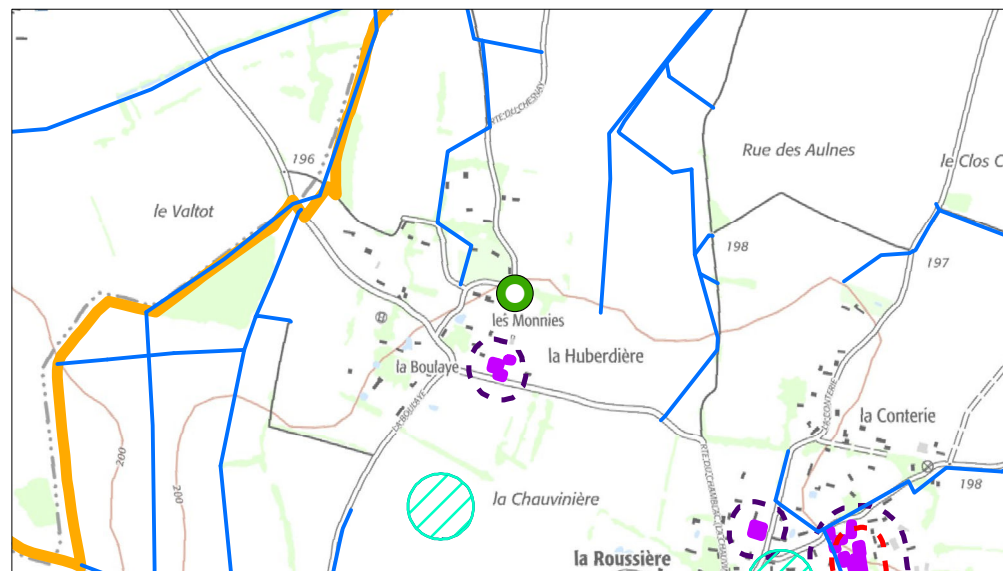


Vue aérienne du site



Nom du lieu-dit & les enjeux de proximité

La Huberdière



- |                   |                         |   |
|-------------------|-------------------------|---|
| Bâtiment concerné | Bâtiments agricoles     | Zone à risque d'effondrement liée à la présence de cavités souterraines |
| Commune déléguée  | Périmètre préconisé     | Zone soumise à un risque d'inondation                                   |
|                   | Périmètre réglementaire | Zone soumise à un risque d'inondation par ruissellement                 |



**Destinations ou sous-destinations\* retenues :**

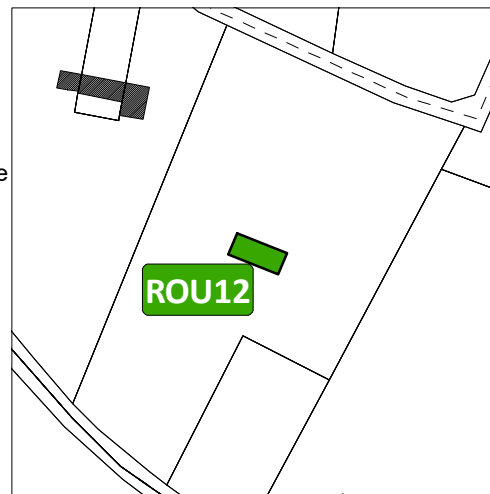
- |  |   |
|--|---|
| <input checked="" type="checkbox"/> Logement     | <input checked="" type="checkbox"/> Bureau  |
| <input checked="" type="checkbox"/> Hébergement  | <input checked="" type="checkbox"/> Artisanat et commerce de détail                             |
| <input checked="" type="checkbox"/> Restauration | <input checked="" type="checkbox"/> Activité de service où s'effectue l'accueil d'une clientèle |
| <input type="checkbox"/> Industrie               | <input checked="" type="checkbox"/> Hébergement hôtelier et touristique                         |
| <input type="checkbox"/> Entrepôt                | <input checked="" type="checkbox"/> Equipements d'intérêt collectif et services publics         |
|  | <input type="checkbox"/> Commerce de gros   |

\* Les autres destinations et sous-destinations non présentées sur le travail de changement de destination en zone agricole et naturelle ne sont pas envisagées par les élus sur le territoire. Aussi un lexique annexé permet de comprendre en détails ce qui est compris dans les destinations et sous-destinations présentées.

**Photographie du bâtiment**



**Identification du bâtiment**

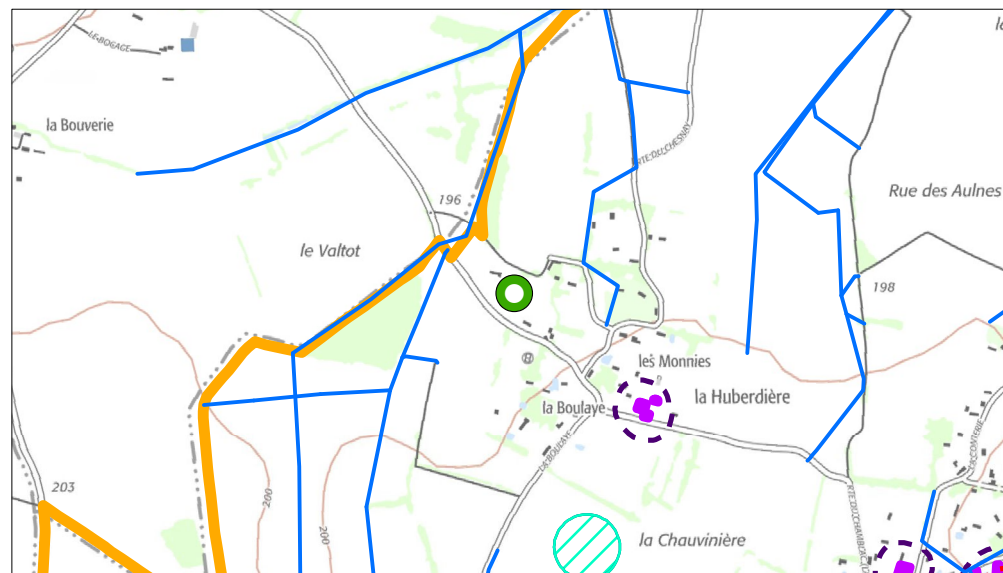


**Vue aérienne du site**



**Nom du lieu-dit & les enjeux de proximité**

La Huberdière



- |                   |                         |   |
|-------------------|-------------------------|---|
| Bâtiment concerné | Bâtiments agricoles     | Zone à risque d'effondrement liée à la présence de cavités souterraines |
| Commune déléguée  | Périmètre préconisé     | Zone soumise à un risque d'inondation                                   |
|                   | Périmètre réglementaire | Zone soumise à un risque d'inondation par ruissellement                 |

**Destinations ou sous-destinations\* retenues :**

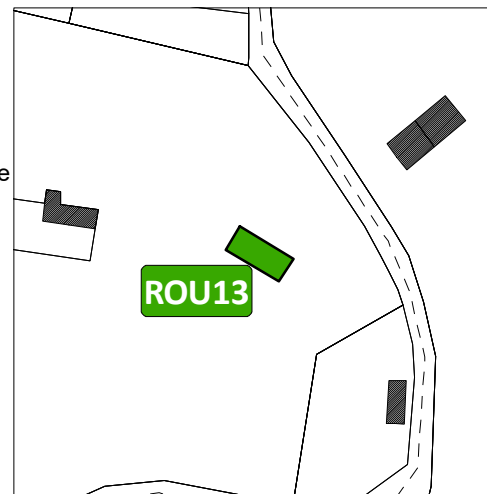
- |  |   |
|--|---|
| <input checked="" type="checkbox"/> Logement     | <input checked="" type="checkbox"/> Bureau  |
| <input checked="" type="checkbox"/> Hébergement  | <input checked="" type="checkbox"/> Artisanat et commerce de détail                             |
| <input checked="" type="checkbox"/> Restauration | <input checked="" type="checkbox"/> Activité de service où s'effectue l'accueil d'une clientèle |
| <input type="checkbox"/> Industrie               | <input checked="" type="checkbox"/> Hébergement hôtelier et touristique                         |
| <input type="checkbox"/> Entrepôt                | <input checked="" type="checkbox"/> Equipements d'intérêt collectif et services publics         |
|  | <input type="checkbox"/> Commerce de gros   |

\* Les autres destinations et sous-destinations non présentées sur le travail de changement de destination en zone agricole et naturelle ne sont pas envisagées par les élus sur le territoire. Aussi un lexique annexé permet de comprendre en détails ce qui est compris dans les destinations et sous-destinations présentées.

**Photographie du bâtiment**



**Identification du bâtiment**

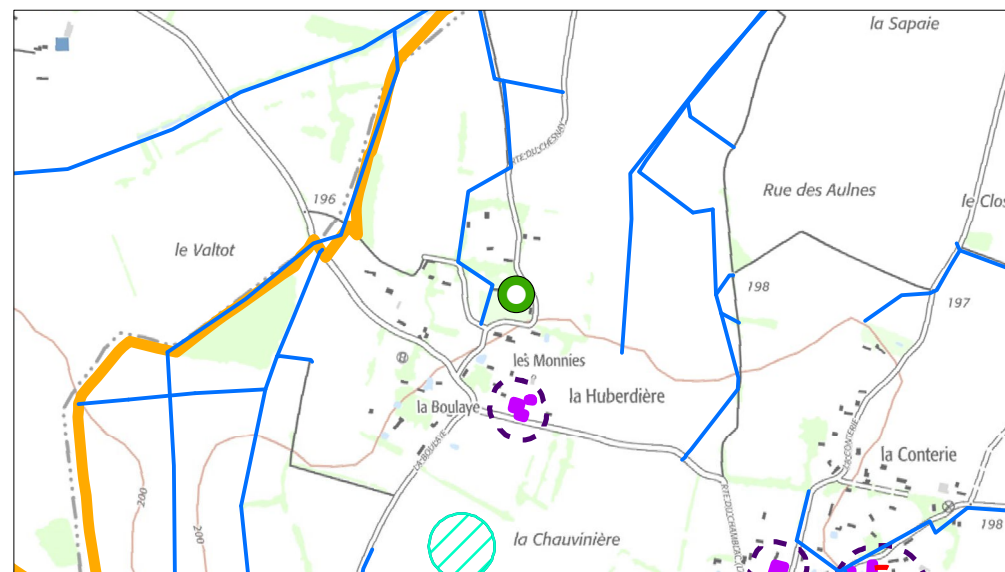










**Vue aérienne du site**



**Nom du lieu-dit & les enjeux de proximité**

La Huberdière



- |   |   |   |
|---|---|---|
|  Bâtiment concerné |  Bâtiments agricoles     |  Zone à risque d'effondrement liée à la présence de cavités souterraines |
|  Commune déléguée  |  Périmètre préconisé     |  Zone soumise à un risque d'inondation                                   |
|   |  Périmètre réglementaire |  Zone soumise à un risque d'inondation par ruissellement                 |



**Destinations ou sous-destinations\* retenues :**

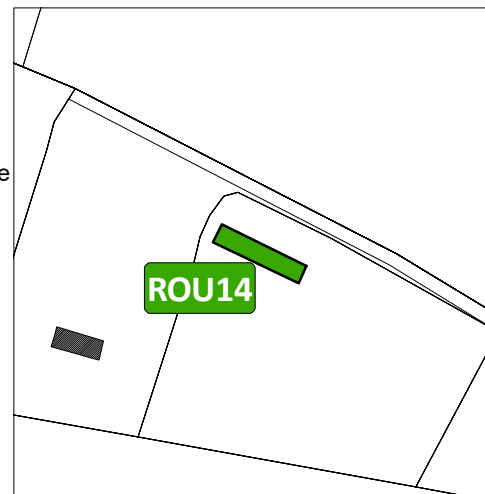
- |  |   |
|--|---|
| <input checked="" type="checkbox"/> Logement     | <input checked="" type="checkbox"/> Bureau  |
| <input checked="" type="checkbox"/> Hébergement  | <input checked="" type="checkbox"/> Artisanat et commerce de détail                             |
| <input checked="" type="checkbox"/> Restauration | <input checked="" type="checkbox"/> Activité de service où s'effectue l'accueil d'une clientèle |
| <input type="checkbox"/> Industrie               | <input checked="" type="checkbox"/> Hébergement hôtelier et touristique                         |
| <input type="checkbox"/> Entrepôt                | <input checked="" type="checkbox"/> Equipements d'intérêt collectif et services publics         |
|  | <input type="checkbox"/> Commerce de gros   |

\* Les autres destinations et sous-destinations non présentées sur le travail de changement de destination en zone agricole et naturelle ne sont pas envisagées par les élus sur le territoire. Aussi un lexique annexé permet de comprendre en détails ce qui est compris dans les destinations et sous-destinations présentées.

**Photographie du bâtiment**



**Identification du bâtiment**

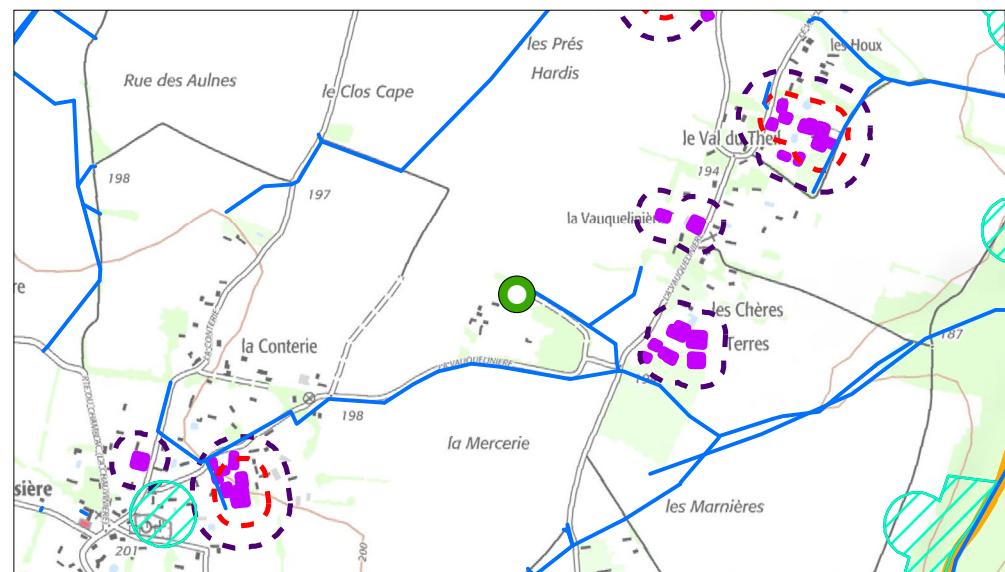










**Vue aérienne du site**



**Nom du lieu-dit & les enjeux de proximité**

*Les Chères Terres*



- |   |   |   |
|---|---|---|
|  Bâtiment concerné |  Bâtiments agricoles     |  Zone à risque d'effondrement liée à la présence de cavités souterraines |
|  Commune déléguée  |  Périmètre préconisé     |  Zone soumise à un risque d'inondation                                   |
|   |  Périmètre réglementaire |  Zone soumise à un risque d'inondation par ruissellement                 |

**Destinations ou sous-destinations\* retenues :**

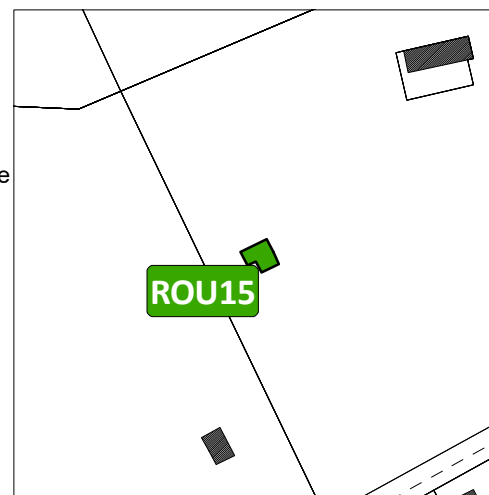
- |  |   |
|--|---|
| <input checked="" type="checkbox"/> Logement     | <input checked="" type="checkbox"/> Bureau  |
| <input checked="" type="checkbox"/> Hébergement  | <input checked="" type="checkbox"/> Artisanat et commerce de détail                             |
| <input checked="" type="checkbox"/> Restauration | <input checked="" type="checkbox"/> Activité de service où s'effectue l'accueil d'une clientèle |
| <input type="checkbox"/> Industrie               | <input checked="" type="checkbox"/> Hébergement hôtelier et touristique                         |
| <input type="checkbox"/> Entrepôt                | <input checked="" type="checkbox"/> Equipements d'intérêt collectif et services publics         |
|  | <input type="checkbox"/> Commerce de gros   |

\* Les autres destinations et sous-destinations non présentées sur le travail de changement de destination en zone agricole et naturelle ne sont pas envisagées par les élus sur le territoire. Aussi un lexique annexé permet de comprendre en détails ce qui est compris dans les destinations et sous-destinations présentées.


**Photographie du bâtiment**



**Identification du bâtiment**

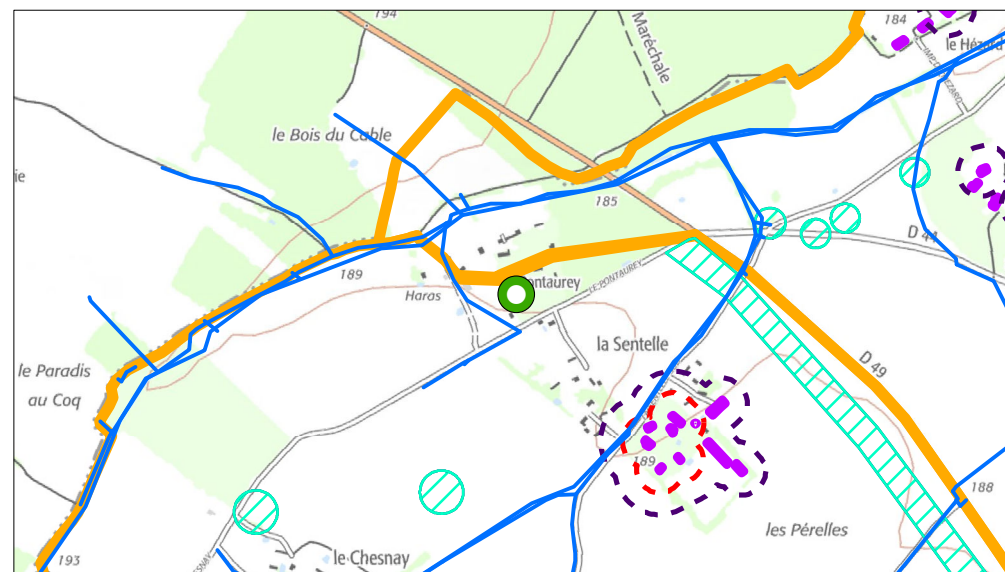










**Vue aérienne du site**



**Nom du lieu-dit & les enjeux de proximité**

La Sentelle



- |   |   |   |
|---|---|---|
|  Bâtiment concerné |  Bâtiments agricoles     |  Zone à risque d'effondrement liée à la présence de cavités souterraines |
|  Commune déléguée  |  Périmètre préconisé     |  Zone soumise à un risque d'inondation                                   |
|   |  Périmètre réglementaire |  Zone soumise à un risque d'inondation par ruissellement                 |



Destinations ou sous-destinations\* retenues :

- |  |   |
|--|---|
| <input checked="" type="checkbox"/> Logement     | <input checked="" type="checkbox"/> Bureau  |
| <input checked="" type="checkbox"/> Hébergement  | <input checked="" type="checkbox"/> Artisanat et commerce de détail                             |
| <input checked="" type="checkbox"/> Restauration | <input checked="" type="checkbox"/> Activité de service où s'effectue l'accueil d'une clientèle |
| <input type="checkbox"/> Industrie               | <input checked="" type="checkbox"/> Hébergement hôtelier et touristique                         |
| <input type="checkbox"/> Entrepôt                | <input checked="" type="checkbox"/> Equipements d'intérêt collectif et services publics         |
|  | <input type="checkbox"/> Commerce de gros   |

\* Les autres destinations et sous-destinations non présentées sur le travail de changement de destination en zone agricole et naturelle ne sont pas envisagées par les élus sur le territoire. Aussi un lexique annexé permet de comprendre en détails ce qui est compris dans les destinations et sous-destinations présentées.


Photographie du bâtiment



Identification du bâtiment

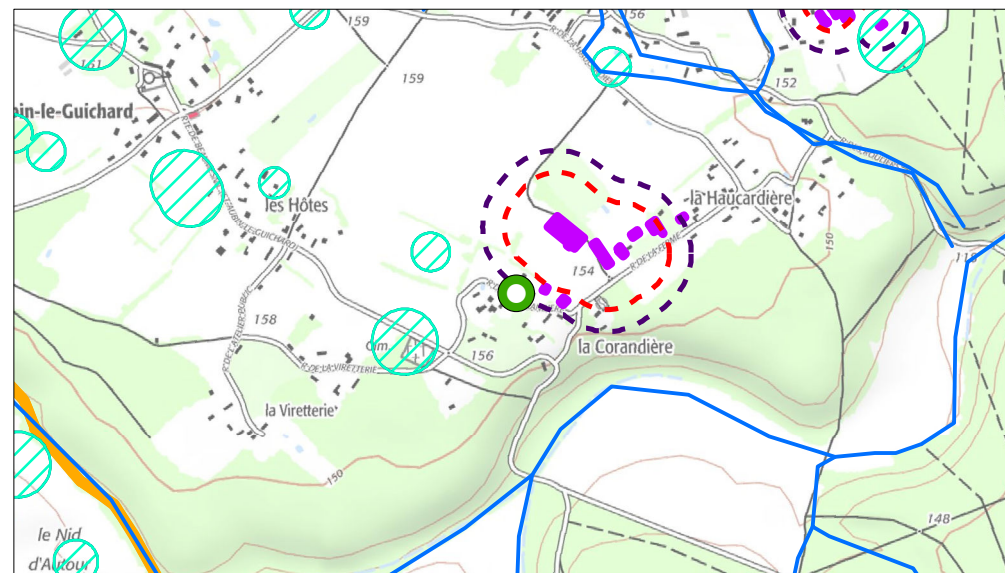


Vue aérienne du site



Nom du lieu-dit & les enjeux de proximité

La Corandière



- |                   |                         |   |
|-------------------|-------------------------|---|
| Bâtiment concerné | Bâtiments agricoles     | Zone à risque d'effondrement liée à la présence de cavités souterraines |
| Commune déléguée  | Périmètre préconisé     | Zone soumise à un risque d'inondation                                   |
|                   | Périmètre réglementaire | Zone soumise à un risque d'inondation par ruissellement                 |

Destinations ou sous-destinations\* retenues :

- |  |   |
|--|---|
| <input checked="" type="checkbox"/> Logement     | <input checked="" type="checkbox"/> Bureau  |
| <input checked="" type="checkbox"/> Hébergement  | <input checked="" type="checkbox"/> Artisanat et commerce de détail                             |
| <input checked="" type="checkbox"/> Restauration | <input checked="" type="checkbox"/> Activité de service où s'effectue l'accueil d'une clientèle |
| <input type="checkbox"/> Industrie               | <input checked="" type="checkbox"/> Hébergement hôtelier et touristique                         |
| <input type="checkbox"/> Entrepôt                | <input checked="" type="checkbox"/> Equipements d'intérêt collectif et services publics         |
|  | <input type="checkbox"/> Commerce de gros   |

\* Les autres destinations et sous-destinations non présentées sur le travail de changement de destination en zone agricole et naturelle ne sont pas envisagées par les élus sur le territoire. Aussi un lexique annexé permet de comprendre en détails ce qui est compris dans les destinations et sous-destinations présentées.

Photographie du bâtiment



Identification du bâtiment

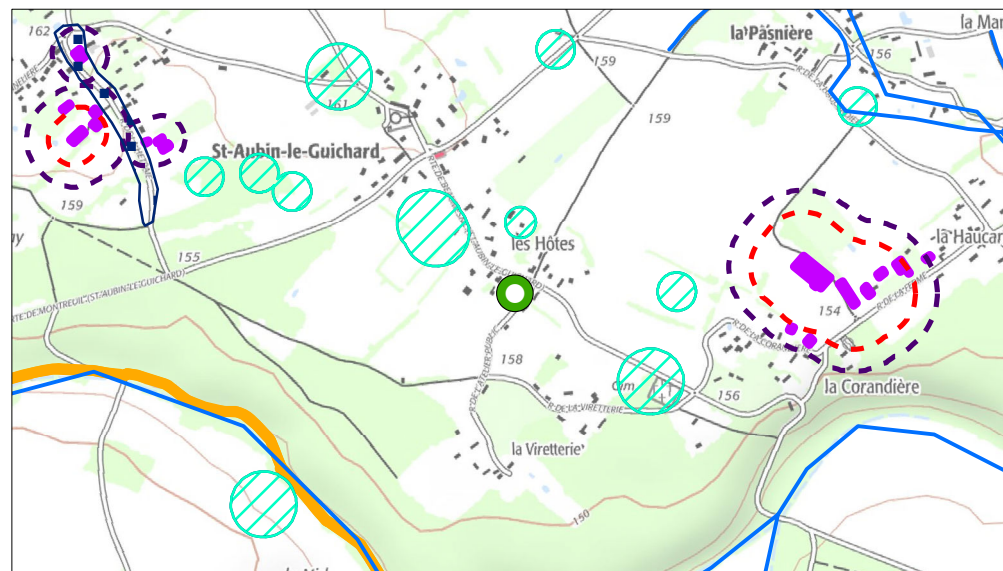


Vue aérienne du site



Nom du lieu-dit & les enjeux de proximité

Les Hôtes



- |                   |                         |   |
|-------------------|-------------------------|---|
| Bâtiment concerné | Bâtiments agricoles     | Zone à risque d'effondrement liée à la présence de cavités souterraines |
| Commune déléguée  | Périmètre préconisé     | Zone soumise à un risque d'inondation                                   |
|                   | Périmètre réglementaire | Zone soumise à un risque d'inondation par ruissellement                 |



Destinations ou sous-destinations\* retenues :

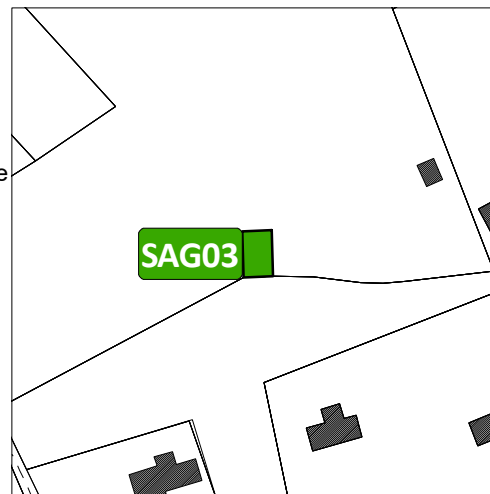
- |  |   |
|--|---|
| <input checked="" type="checkbox"/> Logement     | <input checked="" type="checkbox"/> Bureau  |
| <input checked="" type="checkbox"/> Hébergement  | <input checked="" type="checkbox"/> Artisanat et commerce de détail                             |
| <input checked="" type="checkbox"/> Restauration | <input checked="" type="checkbox"/> Activité de service où s'effectue l'accueil d'une clientèle |
| <input type="checkbox"/> Industrie               | <input checked="" type="checkbox"/> Hébergement hôtelier et touristique                         |
| <input type="checkbox"/> Entrepôt                | <input checked="" type="checkbox"/> Equipements d'intérêt collectif et services publics         |
|  | <input type="checkbox"/> Commerce de gros   |

\* Les autres destinations et sous-destinations non présentées sur le travail de changement de destination en zone agricole et naturelle ne sont pas envisagées par les élus sur le territoire. Aussi un lexique annexé permet de comprendre en détails ce qui est compris dans les destinations et sous-destinations présentées.


Photographie du bâtiment



Identification du bâtiment

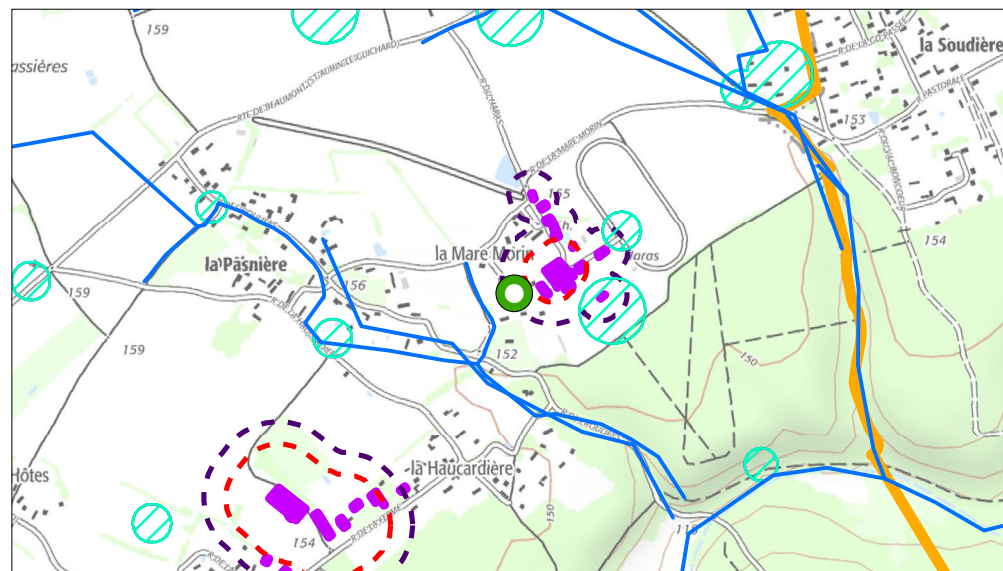


Vue aérienne du site



Nom du lieu-dit & les enjeux de proximité

La Pasnière



- |                   |                         |   |
|-------------------|-------------------------|---|
| Bâtiment concerné | Bâtiments agricoles     | Zone à risque d'effondrement liée à la présence de cavités souterraines |
| Commune déléguée  | Périmètre préconisé     | Zone soumise à un risque d'inondation                                   |
|                   | Périmètre réglementaire | Zone soumise à un risque d'inondation par ruissellement                 |

Destinations ou sous-destinations\* retenues :

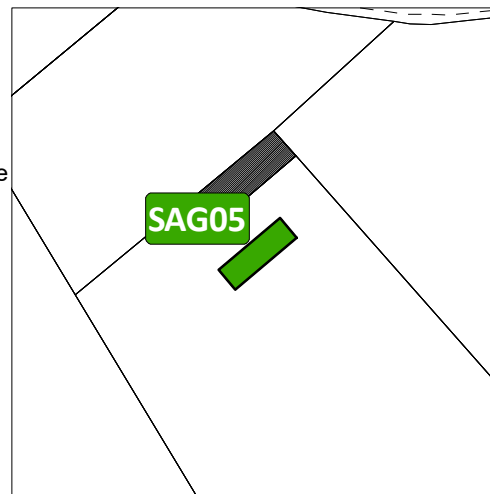
- |  |   |
|--|---|
| <input checked="" type="checkbox"/> Logement     | <input checked="" type="checkbox"/> Bureau  |
| <input checked="" type="checkbox"/> Hébergement  | <input checked="" type="checkbox"/> Artisanat et commerce de détail                             |
| <input checked="" type="checkbox"/> Restauration | <input checked="" type="checkbox"/> Activité de service où s'effectue l'accueil d'une clientèle |
| <input type="checkbox"/> Industrie               | <input checked="" type="checkbox"/> Hébergement hôtelier et touristique                         |
| <input type="checkbox"/> Entrepôt                | <input checked="" type="checkbox"/> Equipements d'intérêt collectif et services publics         |
|  | <input type="checkbox"/> Commerce de gros   |

\* Les autres destinations et sous-destinations non présentées sur le travail de changement de destination en zone agricole et naturelle ne sont pas envisagées par les élus sur le territoire. Aussi un lexique annexé permet de comprendre en détails ce qui est compris dans les destinations et sous-destinations présentées.

Photographie du bâtiment



Identification du bâtiment

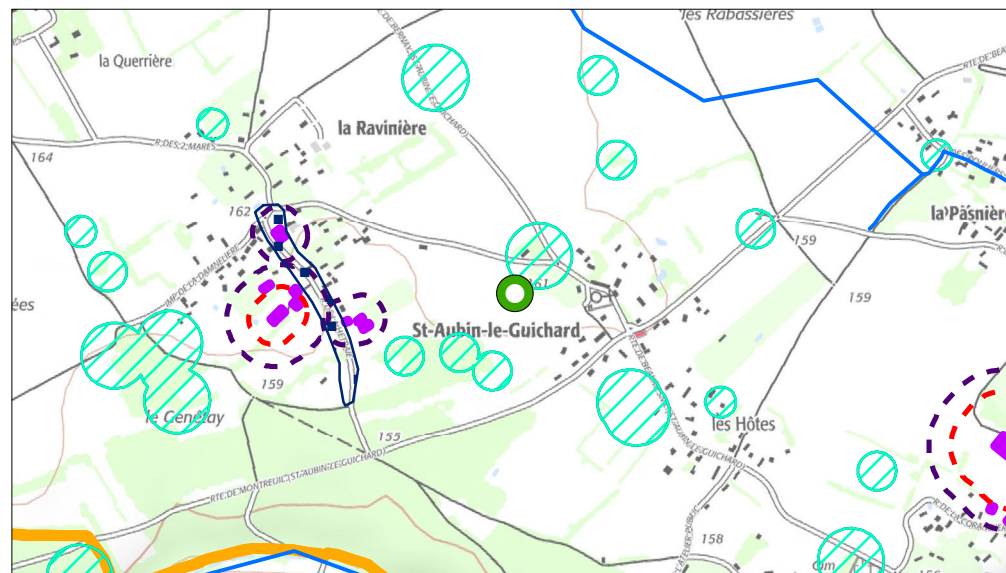


Vue aérienne du site



Nom du lieu-dit & les enjeux de proximité

Le Village



- |                   |                         |   |
|-------------------|-------------------------|---|
| Bâtiment concerné | Bâtiments agricoles     | Zone à risque d'effondrement liée à la présence de cavités souterraines |
| Commune déléguée  | Périmètre préconisé     | Zone soumise à un risque d'inondation                                   |
|                   | Périmètre réglementaire | Zone soumise à un risque d'inondation par ruissellement                 |



Destinations ou sous-destinations\* retenues :

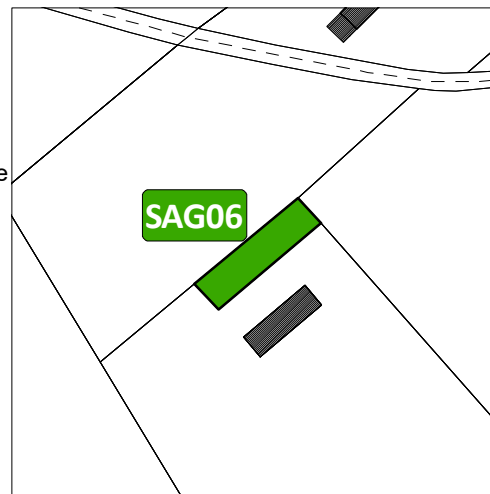
- |  |   |
|--|---|
| <input checked="" type="checkbox"/> Logement     | <input checked="" type="checkbox"/> Bureau  |
| <input checked="" type="checkbox"/> Hébergement  | <input checked="" type="checkbox"/> Artisanat et commerce de détail                             |
| <input checked="" type="checkbox"/> Restauration | <input checked="" type="checkbox"/> Activité de service où s'effectue l'accueil d'une clientèle |
| <input type="checkbox"/> Industrie               | <input checked="" type="checkbox"/> Hébergement hôtelier et touristique                         |
| <input type="checkbox"/> Entrepôt                | <input checked="" type="checkbox"/> Equipements d'intérêt collectif et services publics         |
|  | <input type="checkbox"/> Commerce de gros   |

\* Les autres destinations et sous-destinations non présentées sur le travail de changement de destination en zone agricole et naturelle ne sont pas envisagées par les élus sur le territoire. Aussi un lexique annexé permet de comprendre en détails ce qui est compris dans les destinations et sous-destinations présentées.

Photographie du bâtiment



Identification du bâtiment

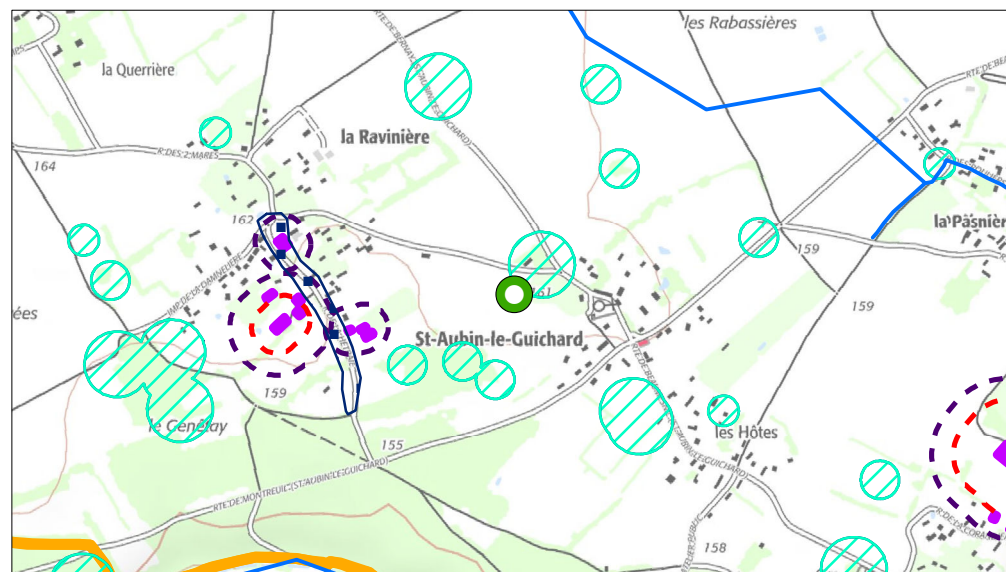


Vue aérienne du site



Nom du lieu-dit & les enjeux de proximité

Le Village



- |                   |                         |   |
|-------------------|-------------------------|---|
| Bâtiment concerné | Bâtiments agricoles     | Zone à risque d'effondrement liée à la présence de cavités souterraines |
| Commune déléguée  | Périmètre préconisé     | Zone soumise à un risque d'inondation                                   |
|                   | Périmètre réglementaire | Zone soumise à un risque d'inondation par ruissellement                 |

Destinations ou sous-destinations\* retenues :

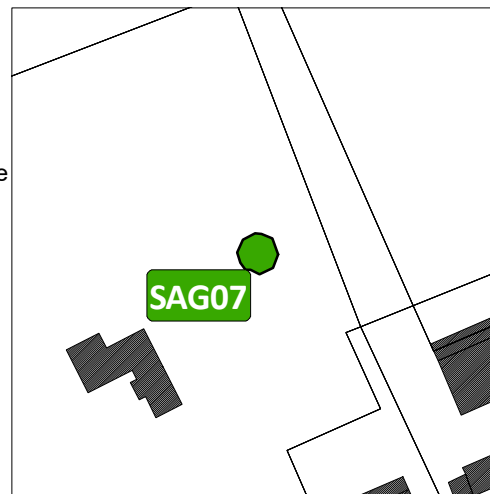
- |  |  |
|--|--|
| <input type="checkbox"/> Logement                | <input type="checkbox"/> Bureau  |
| <input checked="" type="checkbox"/> Hébergement  | <input type="checkbox"/> Artisanat et commerce de détail                             |
| <input checked="" type="checkbox"/> Restauration | <input type="checkbox"/> Activité de service où s'effectue l'accueil d'une clientèle |
| <input type="checkbox"/> Industrie               | <input checked="" type="checkbox"/> Hébergement hôtelier et touristique              |
| <input type="checkbox"/> Entrepôt                | <input type="checkbox"/> Equipements d'intérêt collectif et services publics         |
|  | <input type="checkbox"/> Commerce de gros  |

\* Les autres destinations et sous-destinations non présentées sur le travail de changement de destination en zone agricole et naturelle ne sont pas envisagées par les élus sur le territoire. Aussi un lexique annexé permet de comprendre en détails ce qui est compris dans les destinations et sous-destinations présentées.


Photographie du bâtiment



Identification du bâtiment

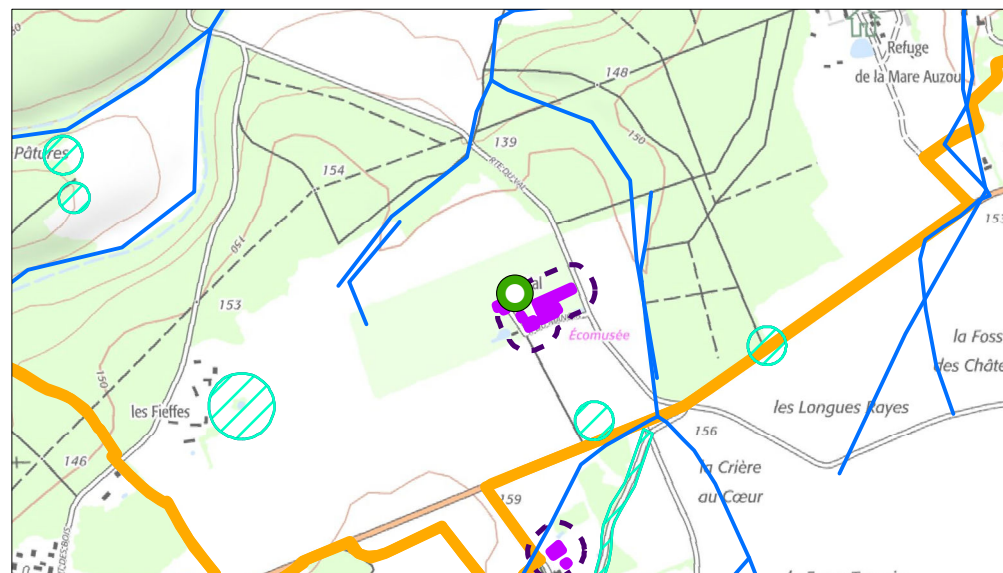


Vue aérienne du site



Nom du lieu-dit & les enjeux de proximité

Le Val



- |                   |                     |   |
|-------------------|---------------------|---|
| Bâtiment concerné | Bâtiments agricoles | Zone à risque d'effondrement liée à la présence de cavités souterraines |
| Commune déléguée  | Périmètre préconisé | Zone soumise à un risque d'inondation                                   |
|                   |                     | Zone soumise à un risque d'inondation par ruissellement                 |



**Destinations ou sous-destinations\* retenues :**

- |  |   |
|--|---|
| <input checked="" type="checkbox"/> Logement     | <input checked="" type="checkbox"/> Bureau  |
| <input checked="" type="checkbox"/> Hébergement  | <input checked="" type="checkbox"/> Artisanat et commerce de détail                             |
| <input checked="" type="checkbox"/> Restauration | <input checked="" type="checkbox"/> Activité de service où s'effectue l'accueil d'une clientèle |
| <input type="checkbox"/> Industrie               | <input checked="" type="checkbox"/> Hébergement hôtelier et touristique                         |
| <input type="checkbox"/> Entrepôt                | <input checked="" type="checkbox"/> Equipements d'intérêt collectif et services publics         |
|  | <input type="checkbox"/> Commerce de gros   |

\* Les autres destinations et sous-destinations non présentées sur le travail de changement de destination en zone agricole et naturelle ne sont pas envisagées par les élus sur le territoire. Aussi un lexique annexé permet de comprendre en détails ce qui est compris dans les destinations et sous-destinations présentées.


**Photographie du bâtiment**



**Identification du bâtiment**

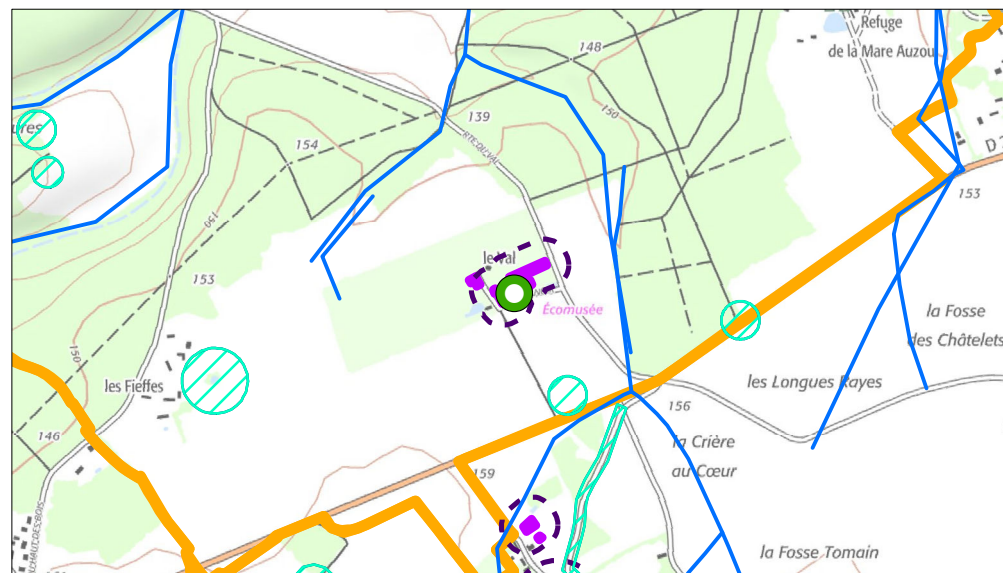









**Vue aérienne du site**



**Nom du lieu-dit & les enjeux de proximité**

Le Val



- |   |   |   |
|---|---|---|
|  Bâtiment concerné |  Bâtiments agricoles |  Zone à risque d'effondrement liée à la présence de cavités souterraines |
|  Commune déléguée  |  Périmètre préconisé |  Zone soumise à un risque d'inondation                                   |
|   |   |  Zone soumise à un risque d'inondation par ruissellement                 |

**Destinations ou sous-destinations\* retenues :**

- |  |   |
|--|---|
| <input checked="" type="checkbox"/> Logement     | <input checked="" type="checkbox"/> Bureau  |
| <input checked="" type="checkbox"/> Hébergement  | <input checked="" type="checkbox"/> Artisanat et commerce de détail                             |
| <input checked="" type="checkbox"/> Restauration | <input checked="" type="checkbox"/> Activité de service où s'effectue l'accueil d'une clientèle |
| <input type="checkbox"/> Industrie               | <input checked="" type="checkbox"/> Hébergement hôtelier et touristique                         |
| <input type="checkbox"/> Entrepôt                | <input checked="" type="checkbox"/> Equipements d'intérêt collectif et services publics         |
|  | <input type="checkbox"/> Commerce de gros   |

\* Les autres destinations et sous-destinations non présentées sur le travail de changement de destination en zone agricole et naturelle ne sont pas envisagées par les élus sur le territoire. Aussi un lexique annexé permet de comprendre en détails ce qui est compris dans les destinations et sous-destinations présentées.

**Photographie du bâtiment**



**Identification du bâtiment**

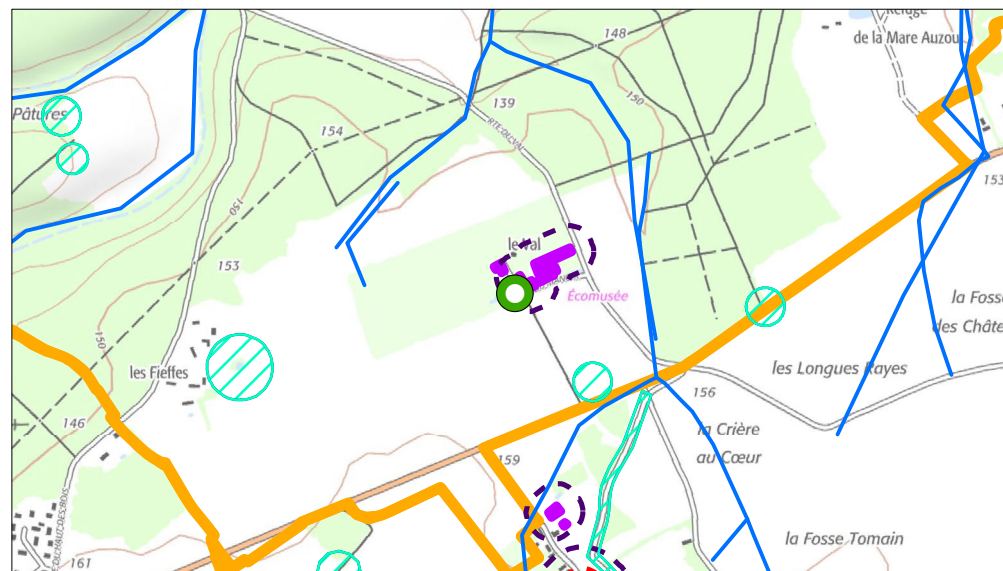










**Vue aérienne du site**



**Nom du lieu-dit & les enjeux de proximité**

Le Val



- |   |   |   |
|---|---|---|
|  Bâtiment concerné |  Bâtiments agricoles     |  Zone à risque d'effondrement liée à la présence de cavités souterraines |
|  Commune déléguée  |  Périmètre préconisé     |  Zone soumise à un risque d'inondation                                   |
|   |  Périmètre réglementaire |  Zone soumise à un risque d'inondation par ruissellement                 |



**Destinations ou sous-destinations\* retenues :**

- |  |   |
|--|---|
| <input checked="" type="checkbox"/> Logement     | <input checked="" type="checkbox"/> Bureau  |
| <input checked="" type="checkbox"/> Hébergement  | <input checked="" type="checkbox"/> Artisanat et commerce de détail                             |
| <input checked="" type="checkbox"/> Restauration | <input checked="" type="checkbox"/> Activité de service où s'effectue l'accueil d'une clientèle |
| <input type="checkbox"/> Industrie               | <input checked="" type="checkbox"/> Hébergement hôtelier et touristique                         |
| <input type="checkbox"/> Entrepôt                | <input checked="" type="checkbox"/> Equipements d'intérêt collectif et services publics         |
|  | <input type="checkbox"/> Commerce de gros   |

\* Les autres destinations et sous-destinations non présentées sur le travail de changement de destination en zone agricole et naturelle ne sont pas envisagées par les élus sur le territoire. Aussi un lexique annexé permet de comprendre en détails ce qui est compris dans les destinations et sous-destinations présentées.

**Photographie du bâtiment**



**Identification du bâtiment**

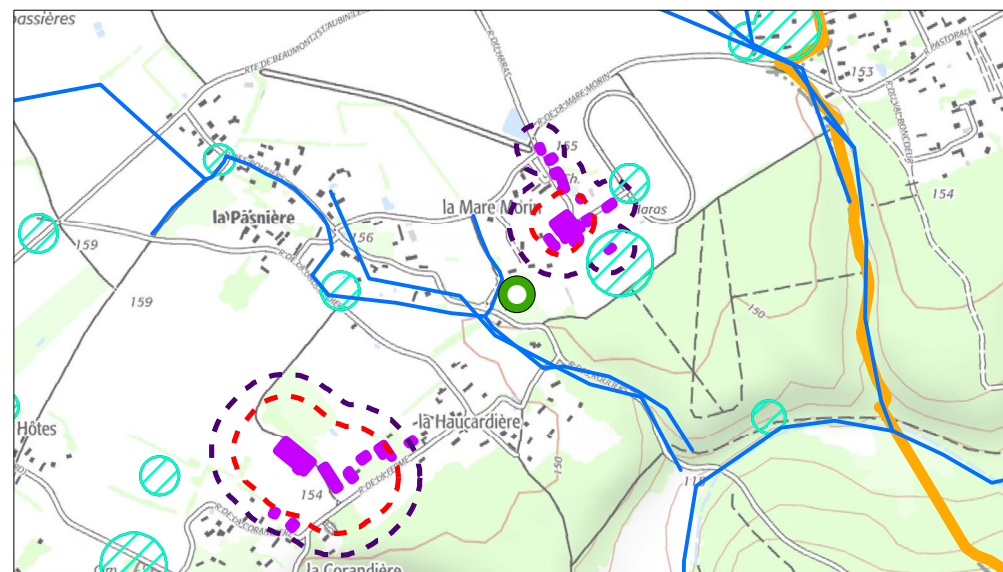










**Vue aérienne du site**



**Nom du lieu-dit & les enjeux de proximité**

La Mare Morin



- |   |   |   |
|---|---|---|
|  Bâtiment concerné |  Bâtiments agricoles     |  Zone à risque d'effondrement liée à la présence de cavités souterraines |
|  Commune déléguée  |  Périmètre préconisé     |  Zone soumise à un risque d'inondation                                   |
|   |  Périmètre réglementaire |  Zone soumise à un risque d'inondation par ruissellement                 |

**Destinations ou sous-destinations\* retenues :**

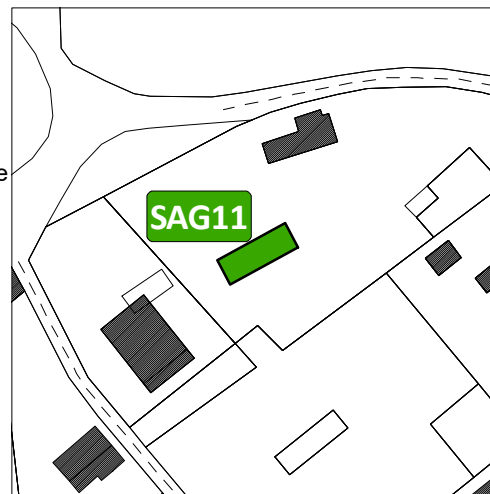
- |  |   |
|--|---|
| <input checked="" type="checkbox"/> Logement     | <input checked="" type="checkbox"/> Bureau  |
| <input checked="" type="checkbox"/> Hébergement  | <input checked="" type="checkbox"/> Artisanat et commerce de détail                             |
| <input checked="" type="checkbox"/> Restauration | <input checked="" type="checkbox"/> Activité de service où s'effectue l'accueil d'une clientèle |
| <input type="checkbox"/> Industrie               | <input checked="" type="checkbox"/> Hébergement hôtelier et touristique                         |
| <input type="checkbox"/> Entrepôt                | <input checked="" type="checkbox"/> Equipements d'intérêt collectif et services publics         |
|  | <input type="checkbox"/> Commerce de gros   |

\* Les autres destinations et sous-destinations non présentées sur le travail de changement de destination en zone agricole et naturelle ne sont pas envisagées par les élus sur le territoire. Aussi un lexique annexé permet de comprendre en détails ce qui est compris dans les destinations et sous-destinations présentées.

**Photographie du bâtiment**



**Identification du bâtiment**

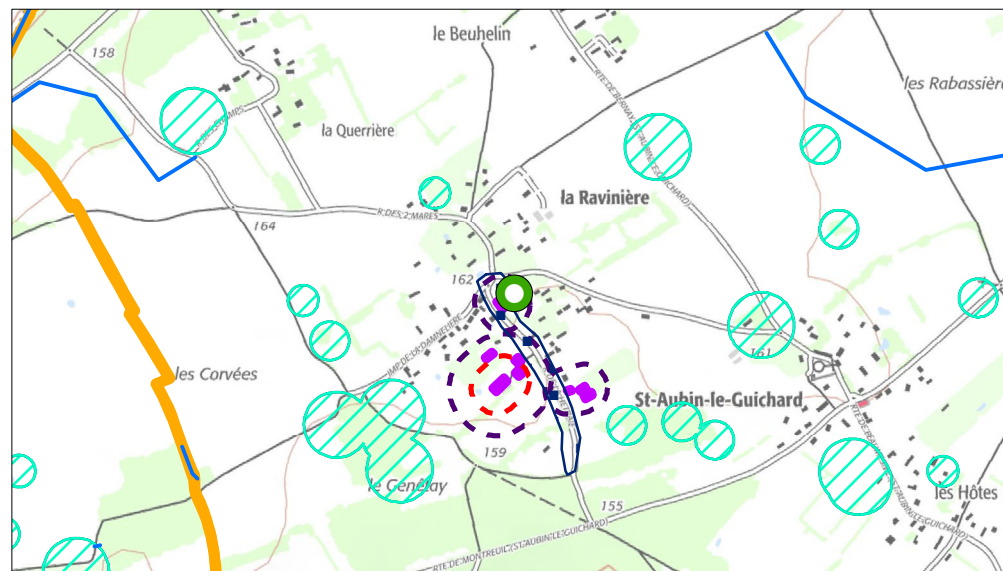










**Vue aérienne du site**



**Nom du lieu-dit & les enjeux de proximité**

La Raunière



- |   |   |   |
|---|---|---|
|  Bâtiment concerné |  Bâtiments agricoles     |  Zone à risque d'effondrement liée à la présence de cavités souterraines |
|  Commune déléguée  |  Périmètre préconisé     |  Zone soumise à un risque d'inondation                                   |
|   |  Périmètre réglementaire |  Zone soumise à un risque d'inondation par ruissellement                 |



Destinations ou sous-destinations\* retenues :

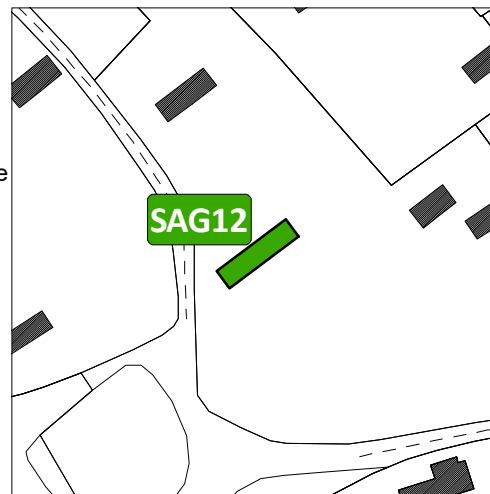
- |  |   |
|--|---|
| <input checked="" type="checkbox"/> Logement     | <input checked="" type="checkbox"/> Bureau  |
| <input checked="" type="checkbox"/> Hébergement  | <input checked="" type="checkbox"/> Artisanat et commerce de détail                             |
| <input checked="" type="checkbox"/> Restauration | <input checked="" type="checkbox"/> Activité de service où s'effectue l'accueil d'une clientèle |
| <input type="checkbox"/> Industrie               | <input checked="" type="checkbox"/> Hébergement hôtelier et touristique                         |
| <input type="checkbox"/> Entrepôt                | <input checked="" type="checkbox"/> Equipements d'intérêt collectif et services publics         |
|  | <input type="checkbox"/> Commerce de gros   |

\* Les autres destinations et sous-destinations non présentées sur le travail de changement de destination en zone agricole et naturelle ne sont pas envisagées par les élus sur le territoire. Aussi un lexique annexé permet de comprendre en détails ce qui est compris dans les destinations et sous-destinations présentées.


Photographie du bâtiment



Identification du bâtiment

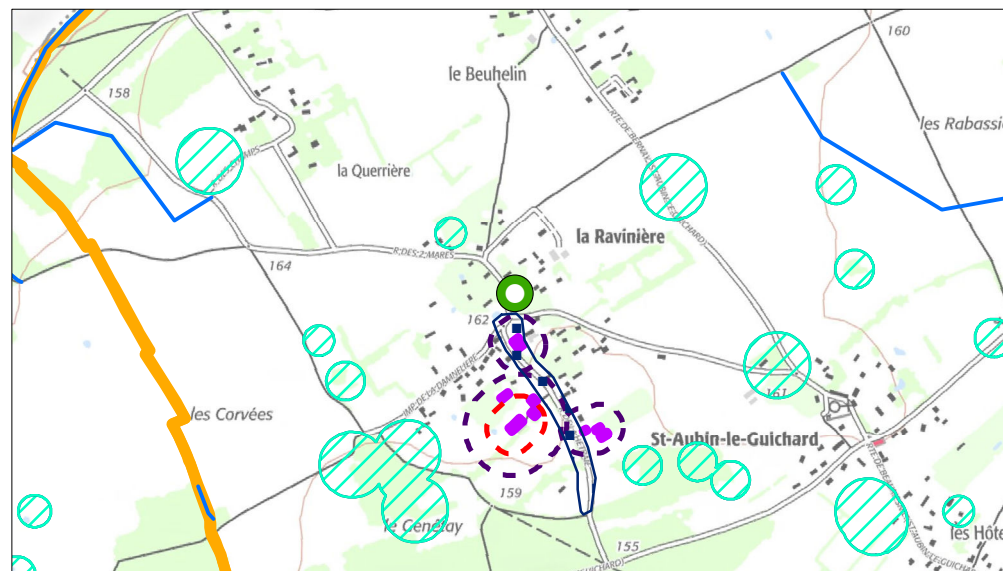


Vue aérienne du site



Nom du lieu-dit & les enjeux de proximité

La Raunière



- |                   |                         |   |
|-------------------|-------------------------|---|
| Bâtiment concerné | Bâtiments agricoles     | Zone à risque d'effondrement liée à la présence de cavités souterraines |
| Commune déléguée  | Périmètre préconisé     | Zone soumise à un risque d'inondation                                   |
|                   | Périmètre réglementaire | Zone soumise à un risque d'inondation par ruissellement                 |

Destinations ou sous-destinations\* retenues :

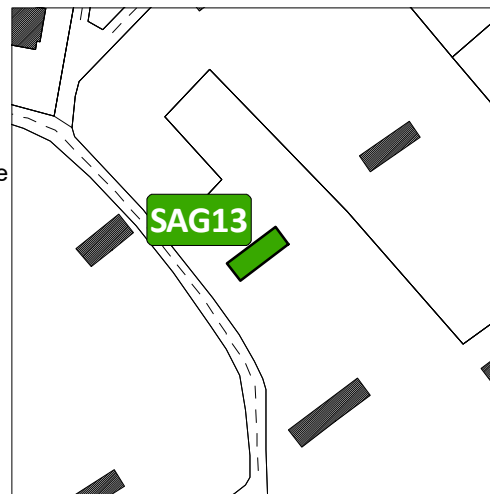
- |  |   |
|--|---|
| <input checked="" type="checkbox"/> Logement     | <input checked="" type="checkbox"/> Bureau  |
| <input checked="" type="checkbox"/> Hébergement  | <input checked="" type="checkbox"/> Artisanat et commerce de détail                             |
| <input checked="" type="checkbox"/> Restauration | <input checked="" type="checkbox"/> Activité de service où s'effectue l'accueil d'une clientèle |
| <input type="checkbox"/> Industrie               | <input checked="" type="checkbox"/> Hébergement hôtelier et touristique                         |
| <input type="checkbox"/> Entrepôt                | <input checked="" type="checkbox"/> Equipements d'intérêt collectif et services publics         |
|  | <input type="checkbox"/> Commerce de gros   |

\* Les autres destinations et sous-destinations non présentées sur le travail de changement de destination en zone agricole et naturelle ne sont pas envisagées par les élus sur le territoire. Aussi un lexique annexé permet de comprendre en détails ce qui est compris dans les destinations et sous-destinations présentées.

Photographie du bâtiment



Identification du bâtiment

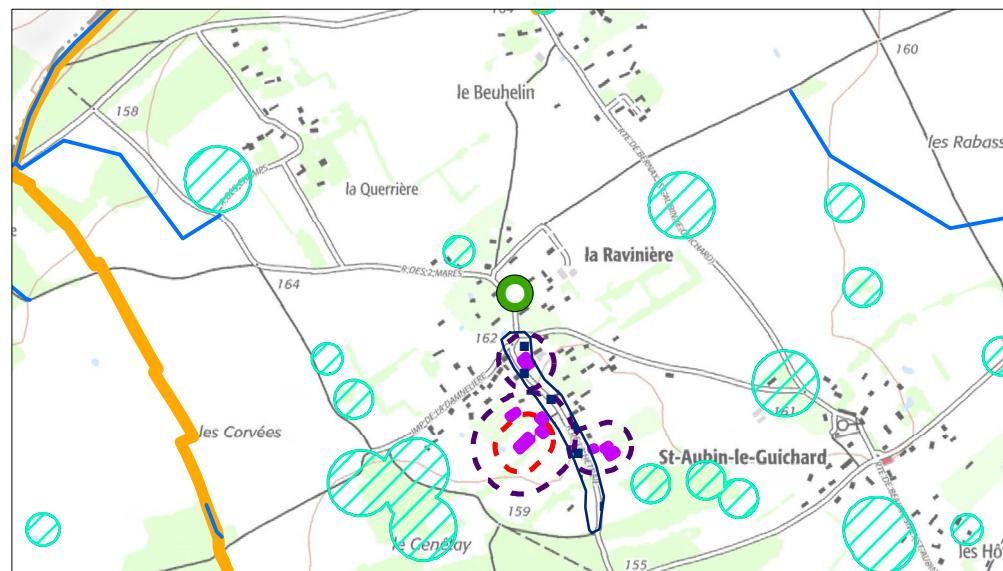


Vue aérienne du site



Nom du lieu-dit & les enjeux de proximité

La Raunière



- |                   |                         |   |
|-------------------|-------------------------|---|
| Bâtiment concerné | Bâtiments agricoles     | Zone à risque d'effondrement liée à la présence de cavités souterraines |
| Commune déléguée  | Périmètre préconisé     | Zone soumise à un risque d'inondation                                   |
|                   | Périmètre réglementaire | Zone soumise à un risque d'inondation par ruissellement                 |



Destinations ou sous-destinations\* retenues :

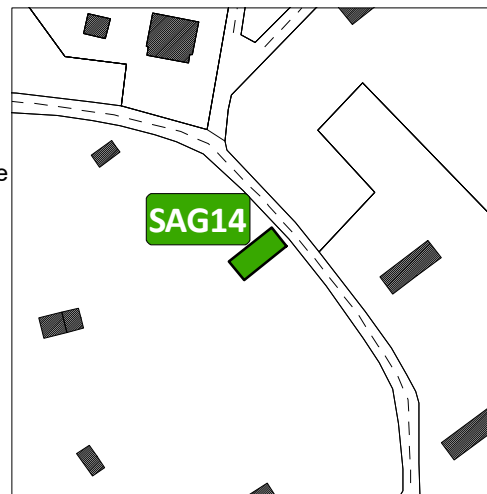
- |  |   |
|--|---|
| <input checked="" type="checkbox"/> Logement     | <input checked="" type="checkbox"/> Bureau  |
| <input checked="" type="checkbox"/> Hébergement  | <input checked="" type="checkbox"/> Artisanat et commerce de détail                             |
| <input checked="" type="checkbox"/> Restauration | <input checked="" type="checkbox"/> Activité de service où s'effectue l'accueil d'une clientèle |
| <input type="checkbox"/> Industrie               | <input checked="" type="checkbox"/> Hébergement hôtelier et touristique                         |
| <input type="checkbox"/> Entrepôt                | <input checked="" type="checkbox"/> Equipements d'intérêt collectif et services publics         |
|  | <input type="checkbox"/> Commerce de gros   |

\* Les autres destinations et sous-destinations non présentées sur le travail de changement de destination en zone agricole et naturelle ne sont pas envisagées par les élus sur le territoire. Aussi un lexique annexé permet de comprendre en détails ce qui est compris dans les destinations et sous-destinations présentées.


Photographie du bâtiment



Identification du bâtiment

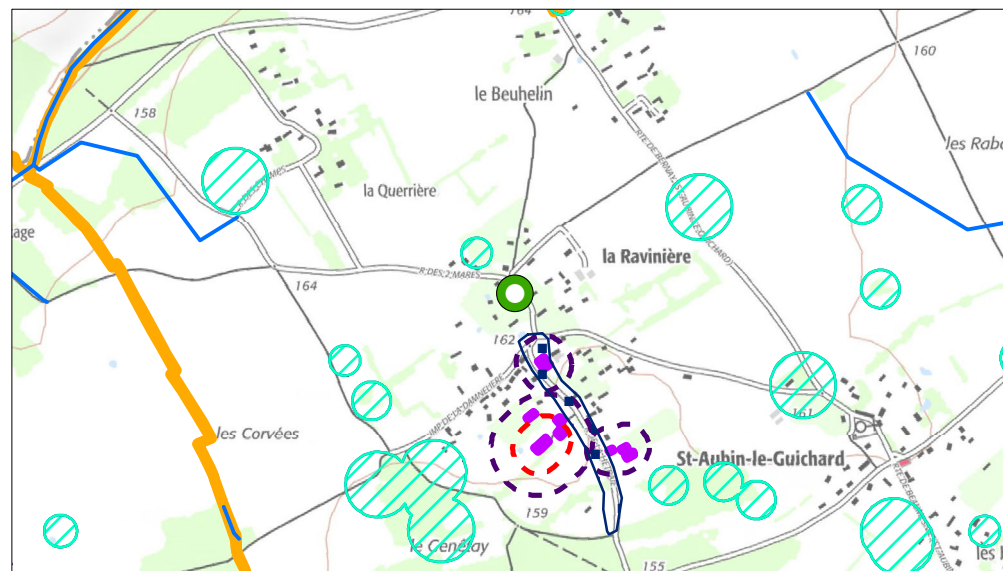


Vue aérienne du site



Nom du lieu-dit & les enjeux de proximité

La Raunière



- |                   |                         |   |
|-------------------|-------------------------|---|
| Bâtiment concerné | Bâtiments agricoles     | Zone à risque d'effondrement liée à la présence de cavités souterraines |
| Commune déléguée  | Périmètre préconisé     | Zone soumise à un risque d'inondation                                   |
|                   | Périmètre réglementaire | Zone soumise à un risque d'inondation par ruissellement                 |

**Destinations ou sous-destinations\* retenues :**

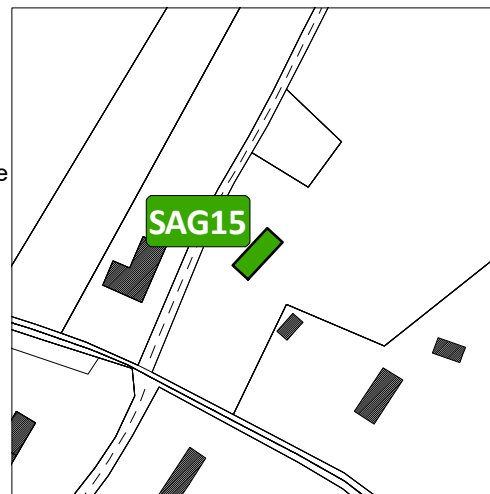
- |  |   |
|--|---|
| <input checked="" type="checkbox"/> Logement     | <input checked="" type="checkbox"/> Bureau  |
| <input checked="" type="checkbox"/> Hébergement  | <input checked="" type="checkbox"/> Artisanat et commerce de détail                             |
| <input checked="" type="checkbox"/> Restauration | <input checked="" type="checkbox"/> Activité de service où s'effectue l'accueil d'une clientèle |
| <input type="checkbox"/> Industrie               | <input checked="" type="checkbox"/> Hébergement hôtelier et touristique                         |
| <input type="checkbox"/> Entrepôt                | <input checked="" type="checkbox"/> Equipements d'intérêt collectif et services publics         |
|  | <input type="checkbox"/> Commerce de gros   |

\* Les autres destinations et sous-destinations non présentées sur le travail de changement de destination en zone agricole et naturelle ne sont pas envisagées par les élus sur le territoire. Aussi un lexique annexé permet de comprendre en détails ce qui est compris dans les destinations et sous-destinations présentées.


**Photographie du bâtiment**



**Identification du bâtiment**

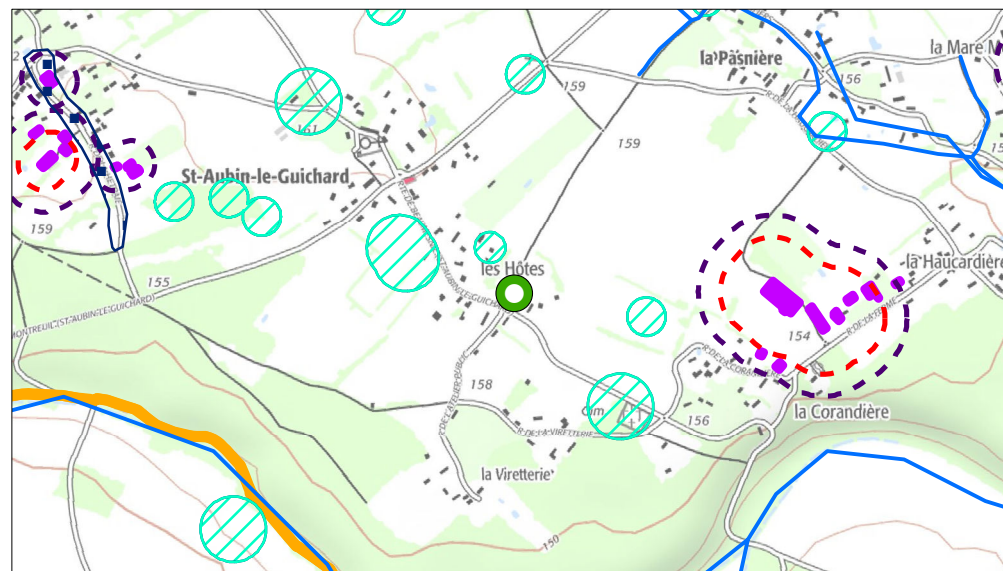










**Vue aérienne du site**



**Nom du lieu-dit & les enjeux de proximité**

*Les Hotes*



- |   |   |   |
|---|---|---|
|  Bâtiment concerné |  Bâtiments agricoles     |  Zone à risque d'effondrement liée à la présence de cavités souterraines |
|  Commune déléguée  |  Périmètre préconisé     |  Zone soumise à un risque d'inondation                                   |
|   |  Périmètre réglementaire |  Zone soumise à un risque d'inondation par ruissellement                 |



Destinations ou sous-destinations\* retenues :

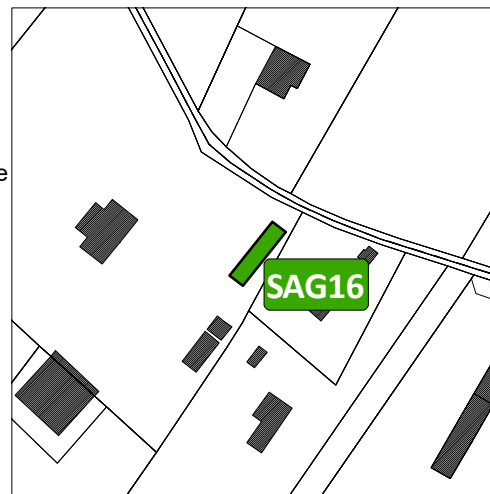
- |  |   |
|--|---|
| <input checked="" type="checkbox"/> Logement     | <input checked="" type="checkbox"/> Bureau  |
| <input checked="" type="checkbox"/> Hébergement  | <input checked="" type="checkbox"/> Artisanat et commerce de détail                             |
| <input checked="" type="checkbox"/> Restauration | <input checked="" type="checkbox"/> Activité de service où s'effectue l'accueil d'une clientèle |
| <input type="checkbox"/> Industrie               | <input checked="" type="checkbox"/> Hébergement hôtelier et touristique                         |
| <input type="checkbox"/> Entrepôt                | <input checked="" type="checkbox"/> Equipements d'intérêt collectif et services publics         |
|  | <input type="checkbox"/> Commerce de gros   |

\* Les autres destinations et sous-destinations non présentées sur le travail de changement de destination en zone agricole et naturelle ne sont pas envisagées par les élus sur le territoire. Aussi un lexique annexé permet de comprendre en détails ce qui est compris dans les destinations et sous-destinations présentées.


Photographie du bâtiment



Identification du bâtiment

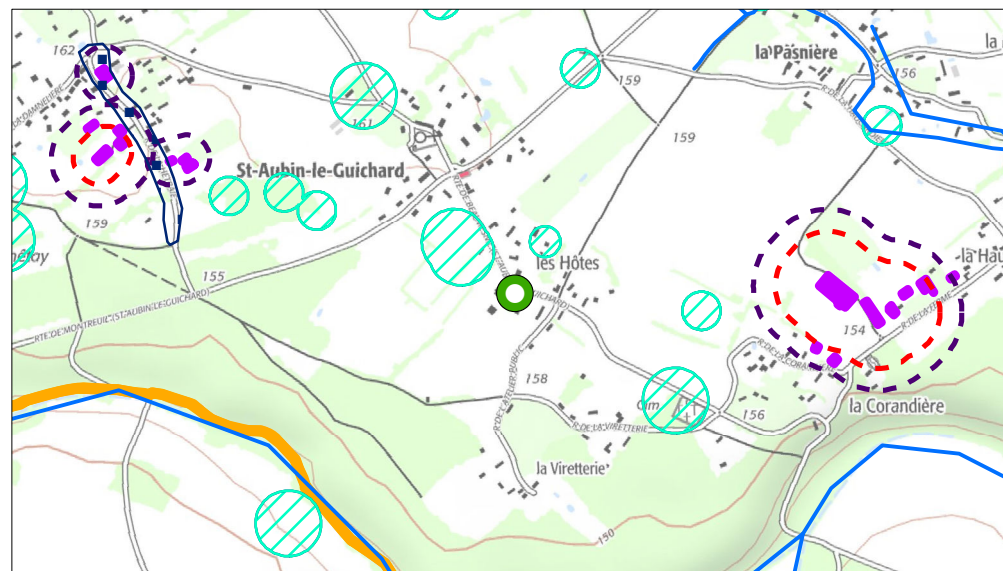


Vue aérienne du site



Nom du lieu-dit & les enjeux de proximité

Les Hotes



- |                   |                         |   |
|-------------------|-------------------------|---|
| Bâtiment concerné | Bâtiments agricoles     | Zone à risque d'effondrement liée à la présence de cavités souterraines |
| Commune déléguée  | Périmètre préconisé     | Zone soumise à un risque d'inondation                                   |
|                   | Périmètre réglementaire | Zone soumise à un risque d'inondation par ruissellement                 |

Destinations ou sous-destinations\* retenues :

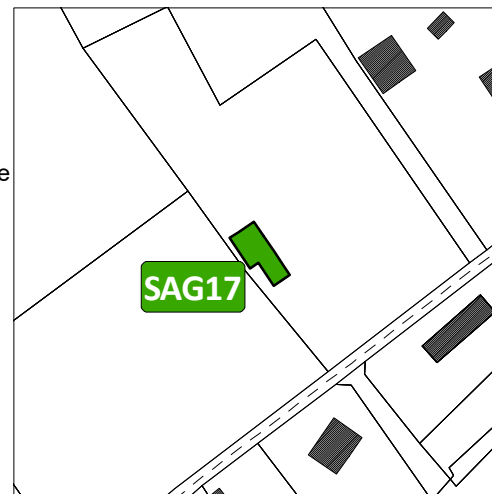
- |  |   |
|--|---|
| <input checked="" type="checkbox"/> Logement     | <input checked="" type="checkbox"/> Bureau  |
| <input checked="" type="checkbox"/> Hébergement  | <input checked="" type="checkbox"/> Artisanat et commerce de détail                             |
| <input checked="" type="checkbox"/> Restauration | <input checked="" type="checkbox"/> Activité de service où s'effectue l'accueil d'une clientèle |
| <input type="checkbox"/> Industrie               | <input checked="" type="checkbox"/> Hébergement hôtelier et touristique                         |
| <input type="checkbox"/> Entrepôt                | <input checked="" type="checkbox"/> Equipements d'intérêt collectif et services publics         |
|  | <input type="checkbox"/> Commerce de gros   |

\* Les autres destinations et sous-destinations non présentées sur le travail de changement de destination en zone agricole et naturelle ne sont pas envisagées par les élus sur le territoire. Aussi un lexique annexé permet de comprendre en détails ce qui est compris dans les destinations et sous-destinations présentées.

Photographie du bâtiment



Identification du bâtiment

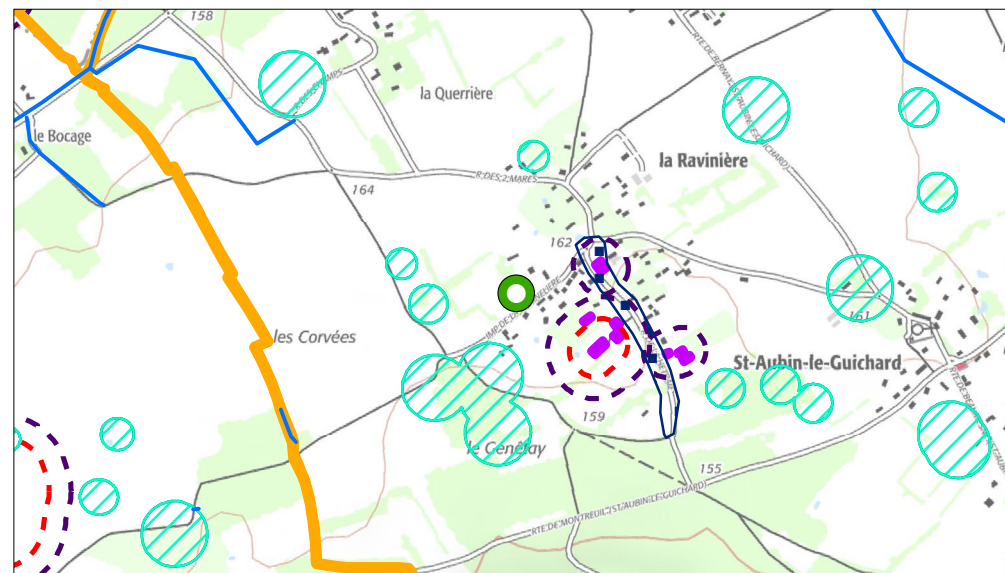


Vue aérienne du site



Nom du lieu-dit & les enjeux de proximité

La Ravinière



- |                   |                         |   |
|-------------------|-------------------------|---|
| Bâtiment concerné | Bâtiments agricoles     | Zone à risque d'effondrement liée à la présence de cavités souterraines |
| Commune déléguée  | Périmètre préconisé     | Zone soumise à un risque d'inondation                                   |
|                   | Périmètre réglementaire | Zone soumise à un risque d'inondation par ruissellement                 |



**Destinations ou sous-destinations\* retenues :**

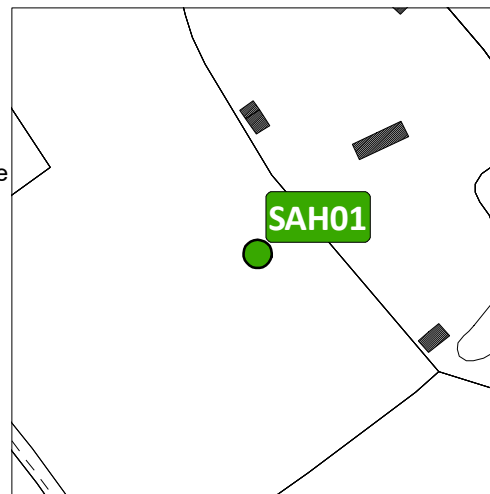
- |  |  |
|--|--|
| <input type="checkbox"/> Logement                | <input type="checkbox"/> Bureau  |
| <input checked="" type="checkbox"/> Hébergement  | <input type="checkbox"/> Artisanat et commerce de détail                             |
| <input checked="" type="checkbox"/> Restauration | <input type="checkbox"/> Activité de service où s'effectue l'accueil d'une clientèle |
| <input type="checkbox"/> Industrie               | <input checked="" type="checkbox"/> Hébergement hôtelier et touristique              |
| <input type="checkbox"/> Entrepôt                | <input type="checkbox"/> Equipements d'intérêt collectif et services publics         |
|  | <input type="checkbox"/> Commerce de gros  |

\* Les autres destinations et sous-destinations non présentées sur le travail de changement de destination en zone agricole et naturelle ne sont pas envisagées par les élus sur le territoire. Aussi un lexique annexé permet de comprendre en détails ce qui est compris dans les destinations et sous-destinations présentées.


**Photographie du bâtiment**



**Identification du bâtiment**

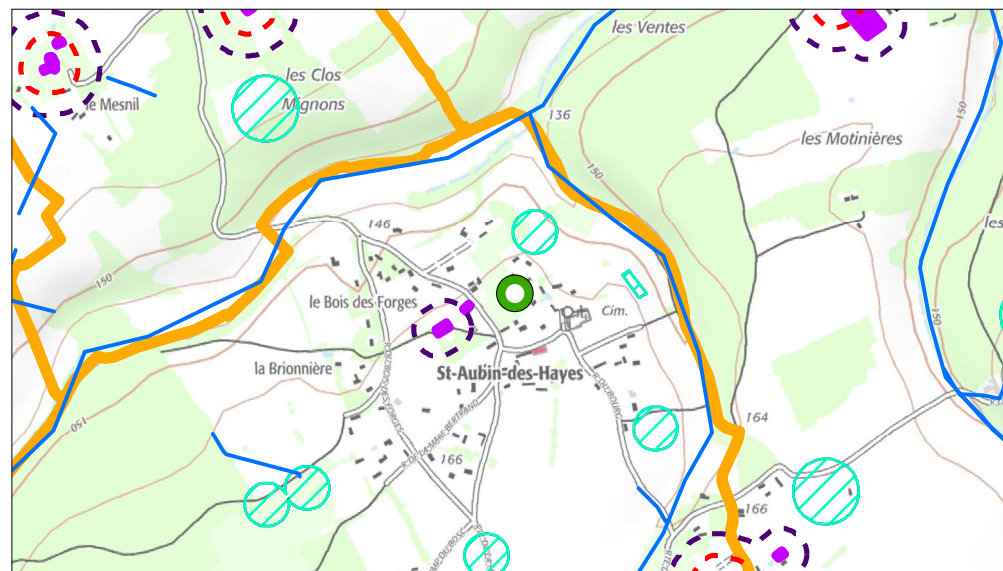










**Vue aérienne du site**



**Nom du lieu-dit & les enjeux de proximité**

Le Bourg



- |   |   |   |
|---|---|---|
|  Bâtiment concerné |  Bâtiments agricoles     |  Zone à risque d'effondrement liée à la présence de cavités souterraines |
|  Commune déléguée  |  Périmètre préconisé     |  Zone soumise à un risque d'inondation                                   |
|   |  Périmètre réglementaire |  Zone soumise à un risque d'inondation par ruissellement                 |

**Destinations ou sous-destinations\* retenues :**

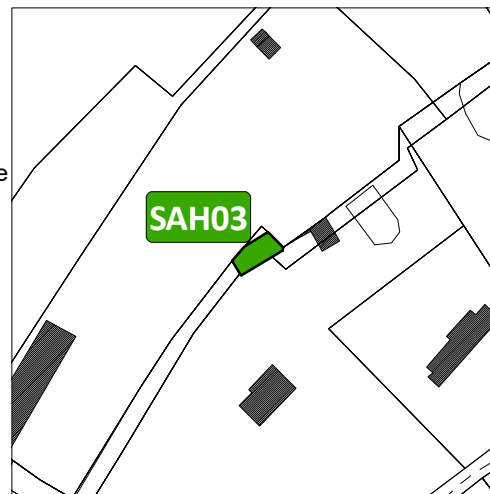
- |  |   |
|--|---|
| <input checked="" type="checkbox"/> Logement     | <input checked="" type="checkbox"/> Bureau  |
| <input checked="" type="checkbox"/> Hébergement  | <input checked="" type="checkbox"/> Artisanat et commerce de détail                             |
| <input checked="" type="checkbox"/> Restauration | <input checked="" type="checkbox"/> Activité de service où s'effectue l'accueil d'une clientèle |
| <input type="checkbox"/> Industrie               | <input checked="" type="checkbox"/> Hébergement hôtelier et touristique                         |
| <input type="checkbox"/> Entrepôt                | <input checked="" type="checkbox"/> Equipements d'intérêt collectif et services publics         |
|  | <input type="checkbox"/> Commerce de gros   |

\* Les autres destinations et sous-destinations non présentées sur le travail de changement de destination en zone agricole et naturelle ne sont pas envisagées par les élus sur le territoire. Aussi un lexique annexé permet de comprendre en détails ce qui est compris dans les destinations et sous-destinations présentées.


**Photographie du bâtiment**



**Identification du bâtiment**

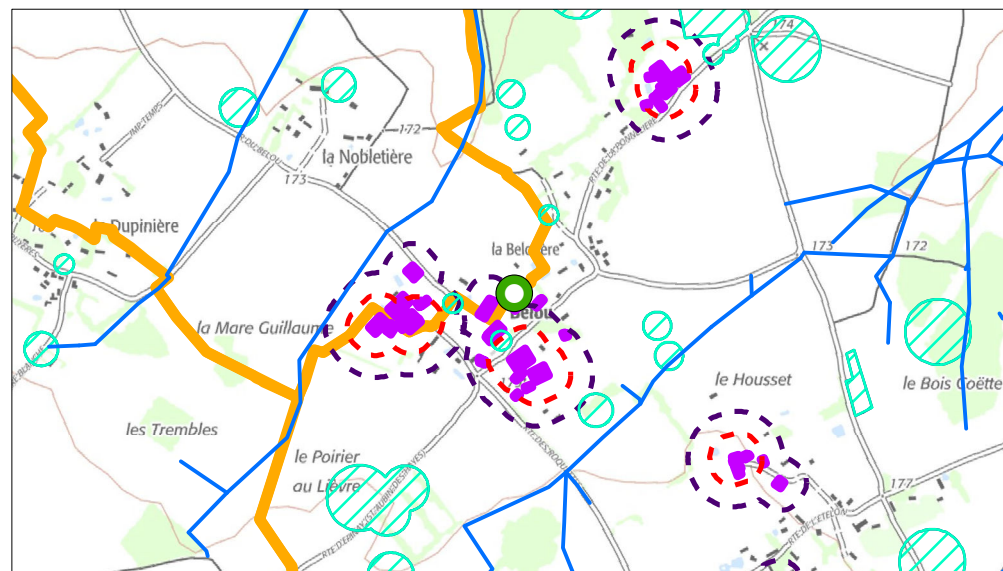










**Vue aérienne du site**



**Nom du lieu-dit & les enjeux de proximité**

Bélou



- |   |   |   |
|---|---|---|
|  Bâtiment concerné |  Bâtiments agricoles     |  Zone à risque d'effondrement liée à la présence de cavités souterraines |
|  Commune déléguée  |  Périmètre préconisé     |  Zone soumise à un risque d'inondation                                   |
|   |  Périmètre réglementaire |  Zone soumise à un risque d'inondation par ruissellement                 |



**Destinations ou sous-destinations\* retenues :**

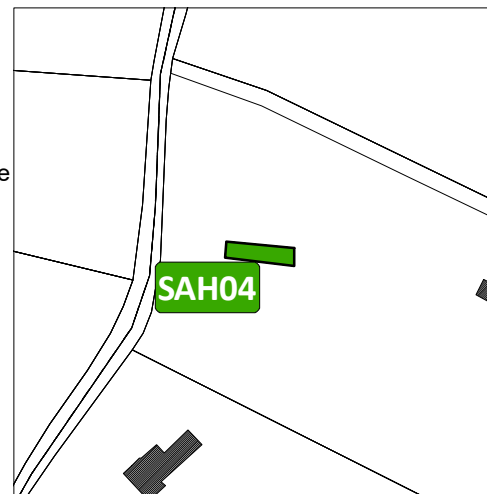
- |  |   |
|--|---|
| <input checked="" type="checkbox"/> Logement     | <input checked="" type="checkbox"/> Bureau  |
| <input checked="" type="checkbox"/> Hébergement  | <input checked="" type="checkbox"/> Artisanat et commerce de détail                             |
| <input checked="" type="checkbox"/> Restauration | <input checked="" type="checkbox"/> Activité de service où s'effectue l'accueil d'une clientèle |
| <input type="checkbox"/> Industrie               | <input checked="" type="checkbox"/> Hébergement hôtelier et touristique                         |
| <input type="checkbox"/> Entrepôt                | <input checked="" type="checkbox"/> Equipements d'intérêt collectif et services publics         |
|  | <input type="checkbox"/> Commerce de gros   |

\* Les autres destinations et sous-destinations non présentées sur le travail de changement de destination en zone agricole et naturelle ne sont pas envisagées par les élus sur le territoire. Aussi un lexique annexé permet de comprendre en détails ce qui est compris dans les destinations et sous-destinations présentées.


**Photographie du bâtiment**



**Identification du bâtiment**

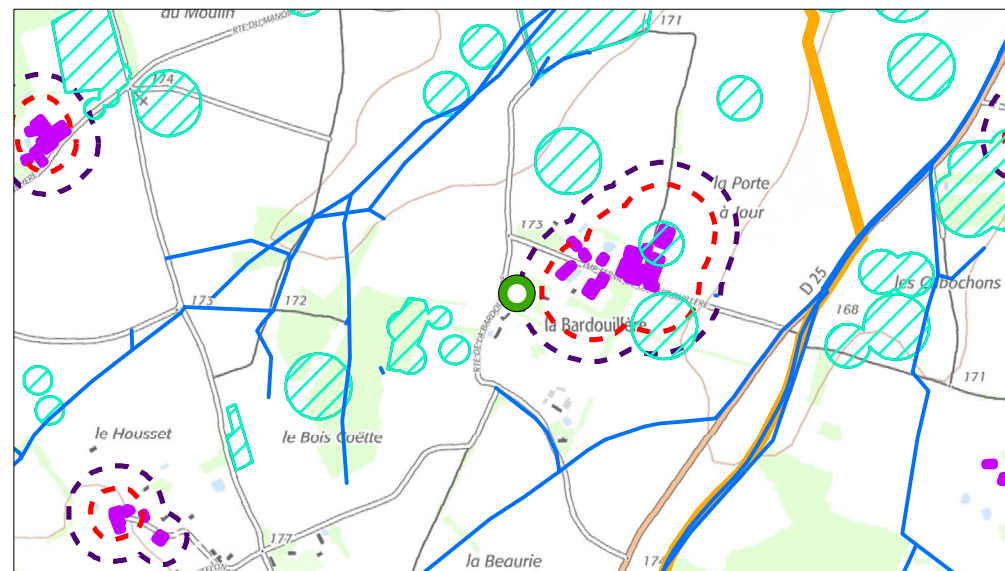










**Vue aérienne du site**



**Nom du lieu-dit & les enjeux de proximité**

La Bardouillère



- |   |   |   |
|---|---|---|
|  Bâtiment concerné |  Bâtiments agricoles     |  Zone à risque d'effondrement liée à la présence de cavités souterraines |
|  Commune déléguée  |  Périmètre préconisé     |  Zone soumise à un risque d'inondation                                   |
|   |  Périmètre réglementaire |  Zone soumise à un risque d'inondation par ruissellement                 |

Destinations ou sous-destinations\* retenues :

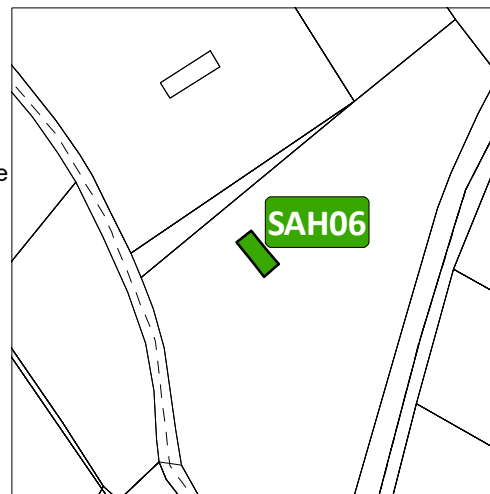
- |  |   |
|--|---|
| <input checked="" type="checkbox"/> Logement     | <input checked="" type="checkbox"/> Bureau  |
| <input checked="" type="checkbox"/> Hébergement  | <input checked="" type="checkbox"/> Artisanat et commerce de détail                             |
| <input checked="" type="checkbox"/> Restauration | <input checked="" type="checkbox"/> Activité de service où s'effectue l'accueil d'une clientèle |
| <input type="checkbox"/> Industrie               | <input checked="" type="checkbox"/> Hébergement hôtelier et touristique                         |
| <input type="checkbox"/> Entrepôt                | <input checked="" type="checkbox"/> Equipements d'intérêt collectif et services publics         |
|  | <input type="checkbox"/> Commerce de gros   |

\* Les autres destinations et sous-destinations non présentées sur le travail de changement de destination en zone agricole et naturelle ne sont pas envisagées par les élus sur le territoire. Aussi un lexique annexé permet de comprendre en détails ce qui est compris dans les destinations et sous-destinations présentées.


Photographie du bâtiment



Identification du bâtiment

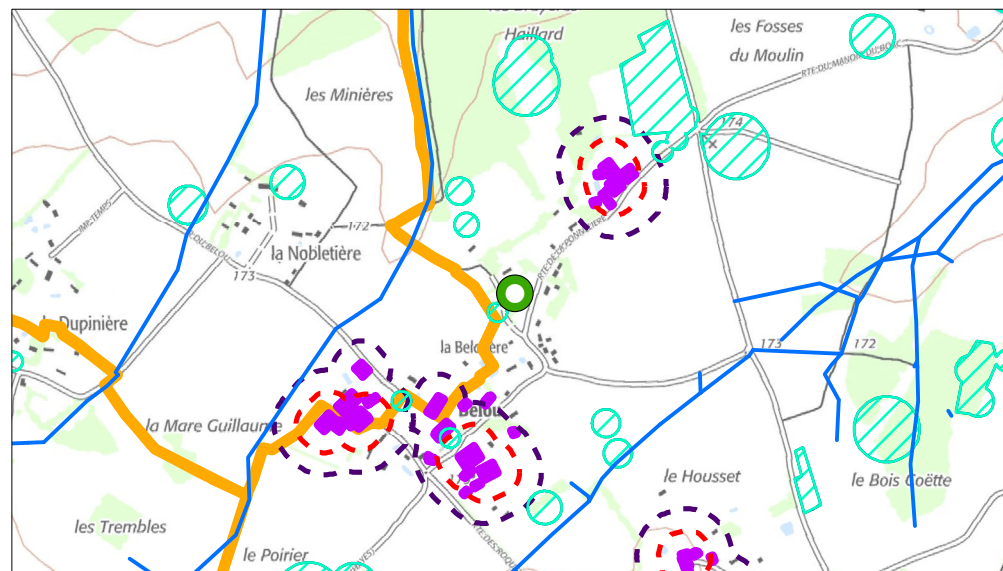


Vue aérienne du site



Nom du lieu-dit & les enjeux de proximité

La Bellotière



- |                   |                         |   |
|-------------------|-------------------------|---|
| Bâtiment concerné | Bâtiments agricoles     | Zone à risque d'effondrement liée à la présence de cavités souterraines |
| Commune déléguée  | Périmètre préconisé     | Zone soumise à un risque d'inondation                                   |
|                   | Périmètre réglementaire | Zone soumise à un risque d'inondation par ruissellement                 |



Destinations ou sous-destinations\* retenues :

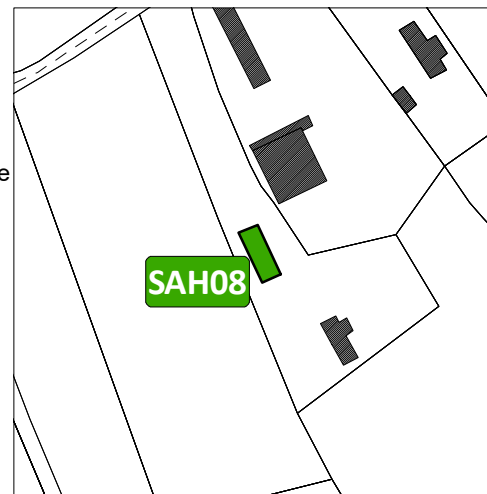
- |  |   |
|--|---|
| <input checked="" type="checkbox"/> Logement     | <input checked="" type="checkbox"/> Bureau  |
| <input checked="" type="checkbox"/> Hébergement  | <input checked="" type="checkbox"/> Artisanat et commerce de détail                             |
| <input checked="" type="checkbox"/> Restauration | <input checked="" type="checkbox"/> Activité de service où s'effectue l'accueil d'une clientèle |
| <input type="checkbox"/> Industrie               | <input checked="" type="checkbox"/> Hébergement hôtelier et touristique                         |
| <input type="checkbox"/> Entrepôt                | <input checked="" type="checkbox"/> Equipements d'intérêt collectif et services publics         |
|  | <input type="checkbox"/> Commerce de gros   |

\* Les autres destinations et sous-destinations non présentées sur le travail de changement de destination en zone agricole et naturelle ne sont pas envisagées par les élus sur le territoire. Aussi un lexique annexé permet de comprendre en détails ce qui est compris dans les destinations et sous-destinations présentées.

Photographie du bâtiment



Identification du bâtiment

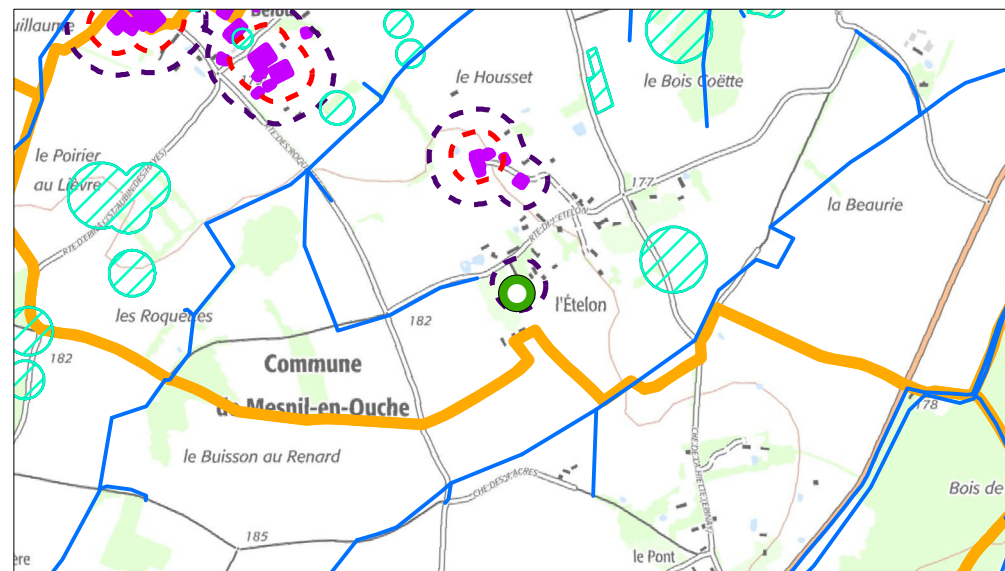


Vue aérienne du site



Nom du lieu-dit & les enjeux de proximité

L'Ételon



- |                   |                         |   |
|-------------------|-------------------------|---|
| Bâtiment concerné | Bâtiments agricoles     | Zone à risque d'effondrement liée à la présence de cavités souterraines |
| Commune déléguée  | Périmètre préconisé     | Zone soumise à un risque d'inondation                                   |
|                   | Périmètre réglementaire | Zone soumise à un risque d'inondation par ruissellement                 |

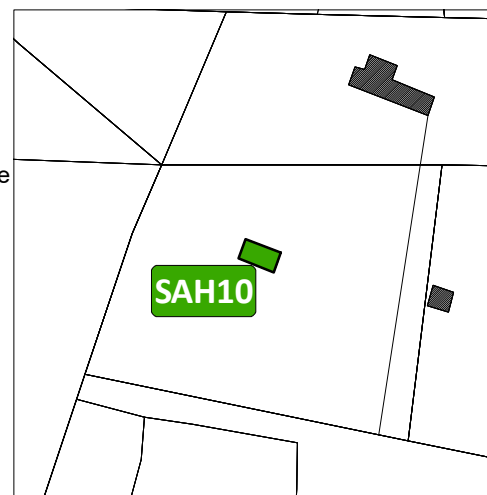
**Destinations ou sous-destinations\* retenues :**

- |  |   |
|--|---|
| <input checked="" type="checkbox"/> Logement     | <input type="checkbox"/> Bureau   |
| <input checked="" type="checkbox"/> Hébergement  | <input checked="" type="checkbox"/> Artisanat et commerce de détail                             |
| <input checked="" type="checkbox"/> Restauration | <input checked="" type="checkbox"/> Activité de service où s'effectue l'accueil d'une clientèle |
| <input type="checkbox"/> Industrie               | <input checked="" type="checkbox"/> Hébergement hôtelier et touristique                         |
| <input type="checkbox"/> Entrepôt                | <input checked="" type="checkbox"/> Equipements d'intérêt collectif et services publics         |
|  | <input type="checkbox"/> Commerce de gros   |

\* Les autres destinations et sous-destinations non présentées sur le travail de changement de destination en zone agricole et naturelle ne sont pas envisagées par les élus sur le territoire. Aussi un lexique annexé permet de comprendre en détails ce qui est compris dans les destinations et sous-destinations présentées.

**Photographie du bâtiment**

**Identification du bâtiment**

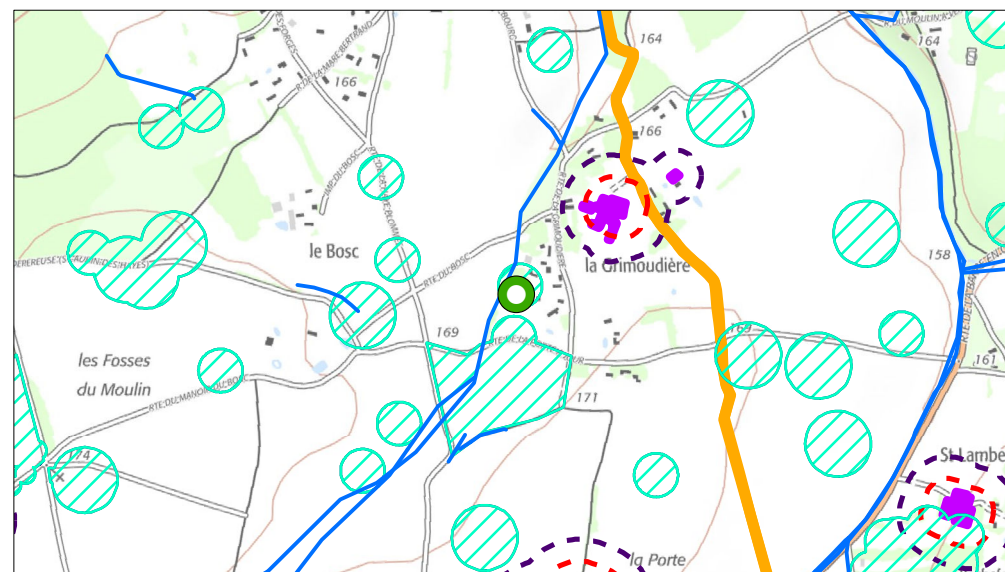










**Vue aérienne du site**



**Nom du lieu-dit & les enjeux de proximité**

La Grimoudière



- |   |   |   |
|---|---|---|
|  Bâtiment concerné |  Bâtiments agricoles     |  Zone à risque d'effondrement liée à la présence de cavités souterraines |
|  Commune déléguée  |  Périmètre préconisé     |  Zone soumise à un risque d'inondation                                   |
|   |  Périmètre réglementaire |  Zone soumise à un risque d'inondation par ruissellement                 |



Destinations ou sous-destinations\* retenues :

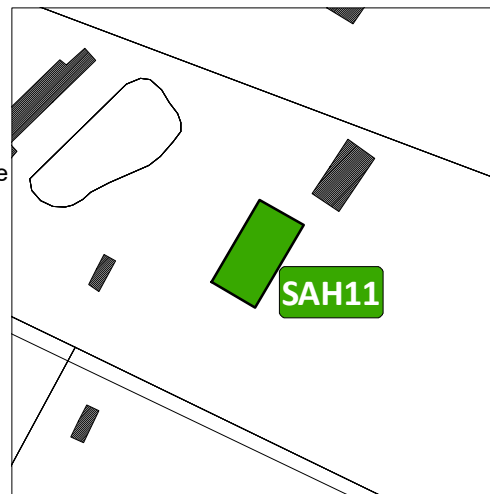
- |  |  |
|--|--|
| <input type="checkbox"/> Logement                | <input type="checkbox"/> Bureau  |
| <input checked="" type="checkbox"/> Hébergement  | <input type="checkbox"/> Artisanat et commerce de détail                             |
| <input checked="" type="checkbox"/> Restauration | <input type="checkbox"/> Activité de service où s'effectue l'accueil d'une clientèle |
| <input type="checkbox"/> Industrie               | <input checked="" type="checkbox"/> Hébergement hôtelier et touristique              |
| <input type="checkbox"/> Entrepôt                | <input type="checkbox"/> Equipements d'intérêt collectif et services publics         |
|  | <input type="checkbox"/> Commerce de gros  |

\* Les autres destinations et sous-destinations non présentées sur le travail de changement de destination en zone agricole et naturelle ne sont pas envisagées par les élus sur le territoire. Aussi un lexique annexé permet de comprendre en détails ce qui est compris dans les destinations et sous-destinations présentées.

Photographie du bâtiment



Identification du bâtiment

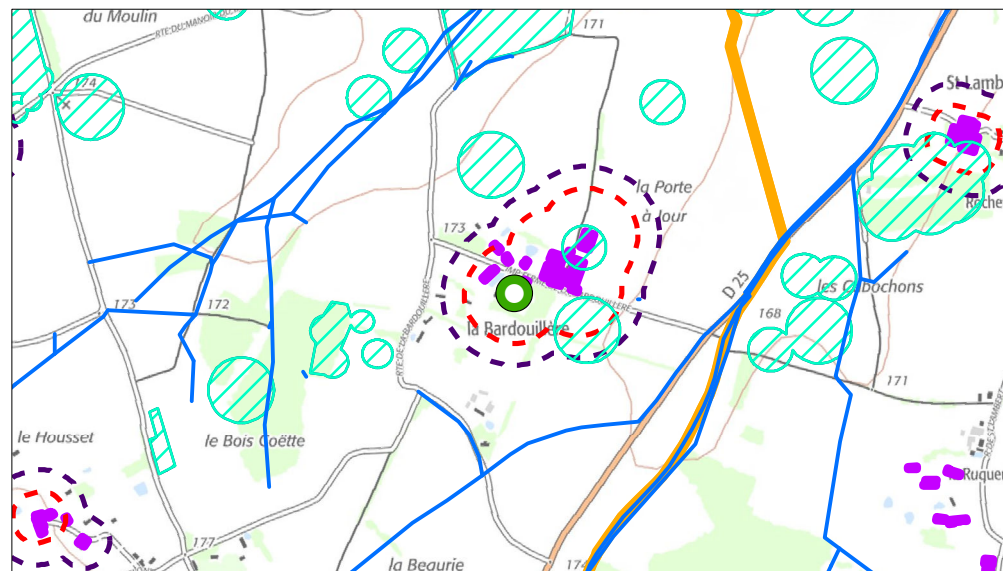


Vue aérienne du site



Nom du lieu-dit & les enjeux de proximité

La Bardouillère



- |                   |                         |   |
|-------------------|-------------------------|---|
| Bâtiment concerné | Bâtiments agricoles     | Zone à risque d'effondrement liée à la présence de cavités souterraines |
| Commune déléguée  | Périmètre préconisé     | Zone soumise à un risque d'inondation                                   |
|                   | Périmètre réglementaire | Zone soumise à un risque d'inondation par ruissellement                 |

**Destinations ou sous-destinations\* retenues :**

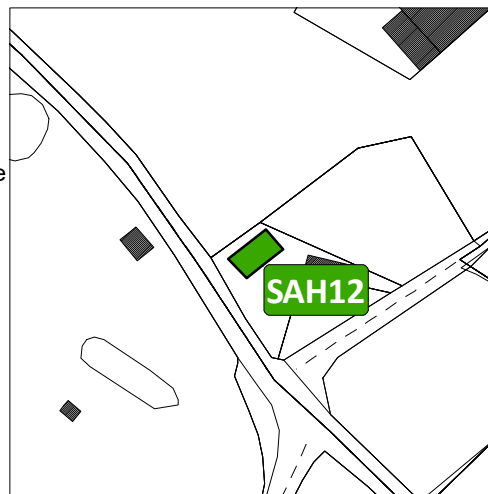
- |   |   |
|---|---|
| <input type="checkbox"/> Logement             | <input checked="" type="checkbox"/> Bureau  |
| <input type="checkbox"/> Hébergement          | <input checked="" type="checkbox"/> Artisanat et commerce de détail                             |
| <input type="checkbox"/> Restauration         | <input checked="" type="checkbox"/> Activité de service où s'effectue l'accueil d'une clientèle |
| <input checked="" type="checkbox"/> Industrie | <input type="checkbox"/> Hébergement hôtelier et touristique                                    |
| <input checked="" type="checkbox"/> Entrepôt  | <input checked="" type="checkbox"/> Equipements d'intérêt collectif et services publics         |
|   | <input checked="" type="checkbox"/> Commerce de gros  |

\* Les autres destinations et sous-destinations non présentées sur le travail de changement de destination en zone agricole et naturelle ne sont pas envisagées par les élus sur le territoire. Aussi un lexique annexé permet de comprendre en détails ce qui est compris dans les destinations et sous-destinations présentées.


**Photographie du bâtiment**



**Identification du bâtiment**

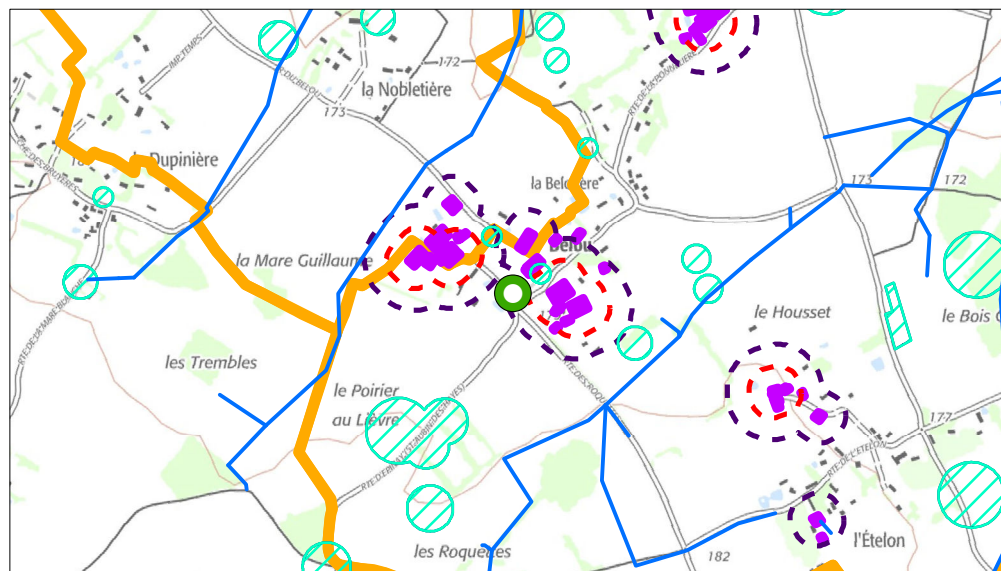










**Vue aérienne du site**



**Nom du lieu-dit & les enjeux de proximité**

Bélou



- |   |   |   |
|---|---|---|
|  Bâtiment concerné |  Bâtiments agricoles     |  Zone à risque d'effondrement liée à la présence de cavités souterraines |
|  Commune déléguée  |  Périmètre préconisé     |  Zone soumise à un risque d'inondation                                   |
|   |  Périmètre réglementaire |  Zone soumise à un risque d'inondation par ruissellement                 |



**Destinations ou sous-destinations\* retenues :**

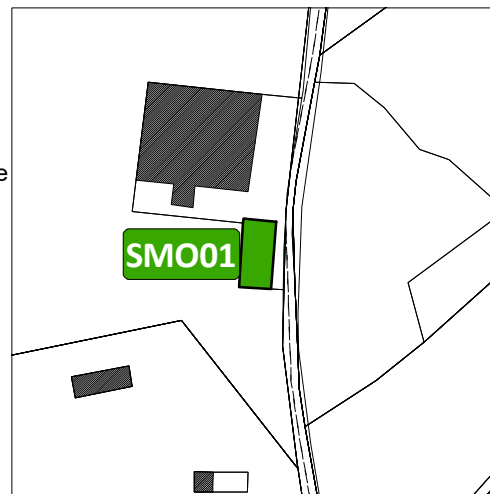
- |  |   |
|--|---|
| <input checked="" type="checkbox"/> Logement     | <input checked="" type="checkbox"/> Bureau  |
| <input checked="" type="checkbox"/> Hébergement  | <input checked="" type="checkbox"/> Artisanat et commerce de détail                             |
| <input checked="" type="checkbox"/> Restauration | <input checked="" type="checkbox"/> Activité de service où s'effectue l'accueil d'une clientèle |
| <input type="checkbox"/> Industrie               | <input checked="" type="checkbox"/> Hébergement hôtelier et touristique                         |
| <input type="checkbox"/> Entrepôt                | <input checked="" type="checkbox"/> Equipements d'intérêt collectif et services publics         |
|  | <input type="checkbox"/> Commerce de gros   |

\* Les autres destinations et sous-destinations non présentées sur le travail de changement de destination en zone agricole et naturelle ne sont pas envisagées par les élus sur le territoire. Aussi un lexique annexé permet de comprendre en détails ce qui est compris dans les destinations et sous-destinations présentées.

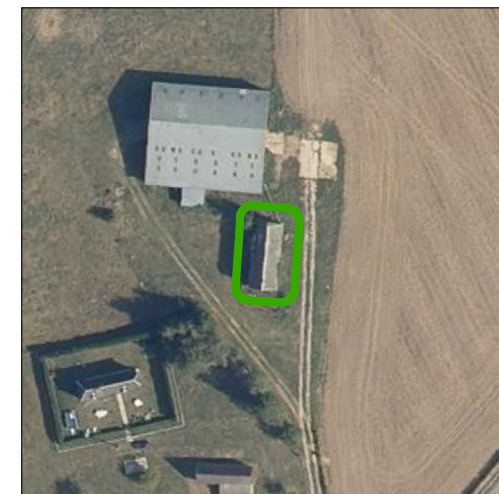
**Photographie du bâtiment**



**Identification du bâtiment**

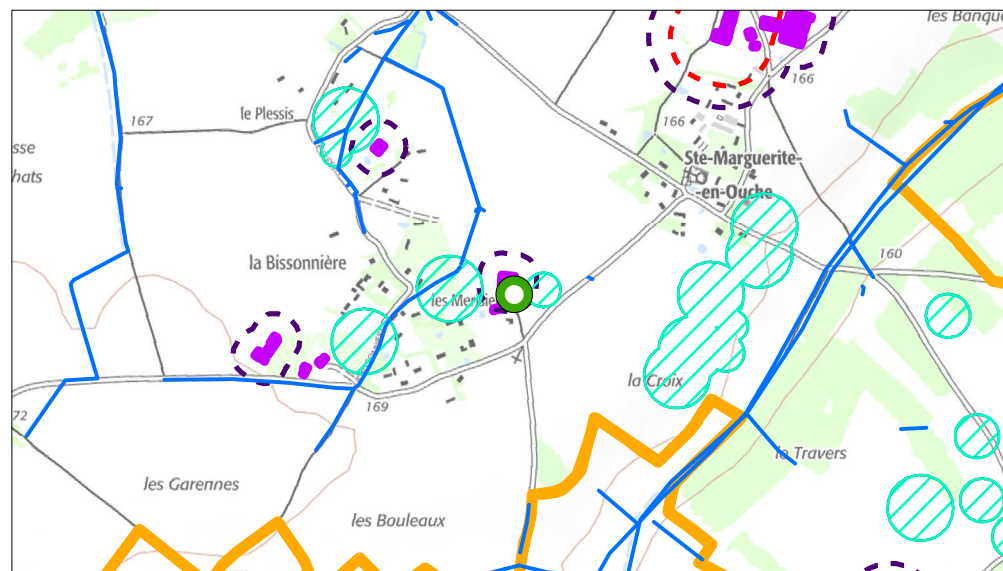


**Vue aérienne du site**



**Nom du lieu-dit & les enjeux de proximité**

*La Bissonnière*



- |                   |                         |   |
|-------------------|-------------------------|---|
| Bâtiment concerné | Bâtiments agricoles     | Zone à risque d'effondrement liée à la présence de cavités souterraines |
| Commune déléguée  | Périmètre préconisé     | Zone soumise à un risque d'inondation                                   |
|                   | Périmètre réglementaire | Zone soumise à un risque d'inondation par ruissellement                 |

**Destinations ou sous-destinations\* retenues :**

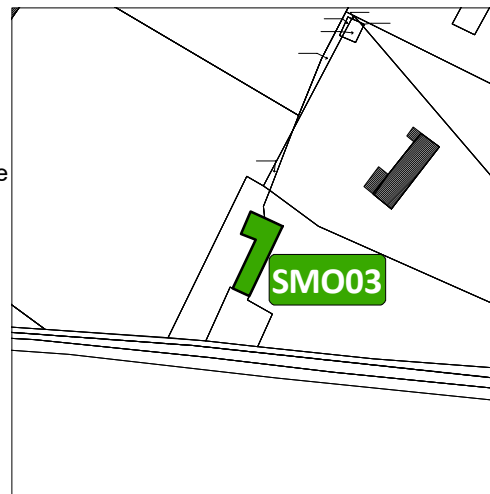
- |  |   |
|--|---|
| <input checked="" type="checkbox"/> Logement     | <input checked="" type="checkbox"/> Bureau  |
| <input checked="" type="checkbox"/> Hébergement  | <input checked="" type="checkbox"/> Artisanat et commerce de détail                             |
| <input checked="" type="checkbox"/> Restauration | <input checked="" type="checkbox"/> Activité de service où s'effectue l'accueil d'une clientèle |
| <input type="checkbox"/> Industrie               | <input checked="" type="checkbox"/> Hébergement hôtelier et touristique                         |
| <input type="checkbox"/> Entrepôt                | <input checked="" type="checkbox"/> Equipements d'intérêt collectif et services publics         |
|  | <input type="checkbox"/> Commerce de gros   |

\* Les autres destinations et sous-destinations non présentées sur le travail de changement de destination en zone agricole et naturelle ne sont pas envisagées par les élus sur le territoire. Aussi un lexique annexé permet de comprendre en détails ce qui est compris dans les destinations et sous-destinations présentées.

**Photographie du bâtiment**



**Identification du bâtiment**

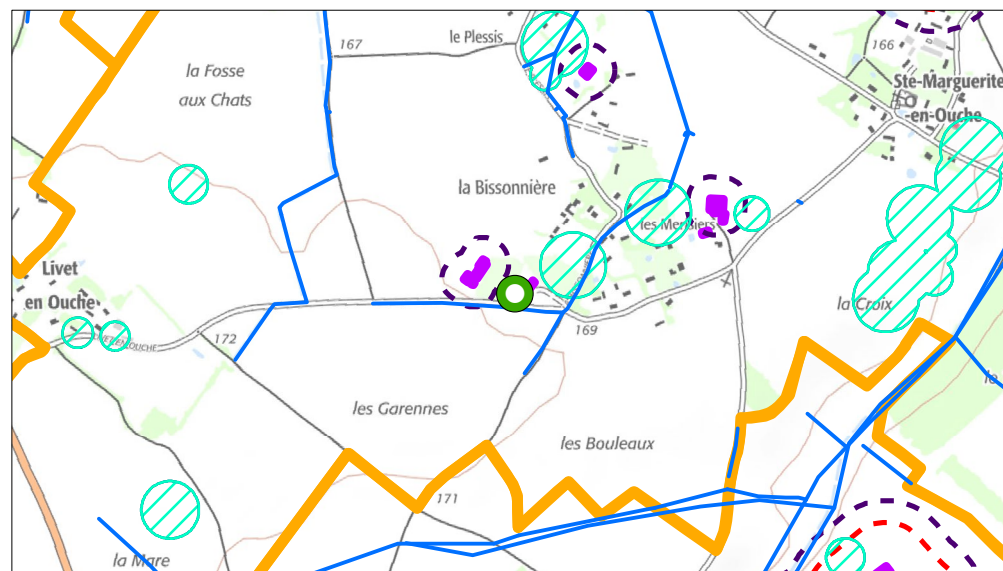


**Vue aérienne du site**



**Nom du lieu-dit & les enjeux de proximité**

*La Bissonnière*



- |                   |                         |   |
|-------------------|-------------------------|---|
| Bâtiment concerné | Bâtiments agricoles     | Zone à risque d'effondrement liée à la présence de cavités souterraines |
| Commune déléguée  | Périmètre préconisé     | Zone soumise à un risque d'inondation                                   |
|                   | Périmètre réglementaire | Zone soumise à un risque d'inondation par ruissellement                 |



**Destinations ou sous-destinations\* retenues :**

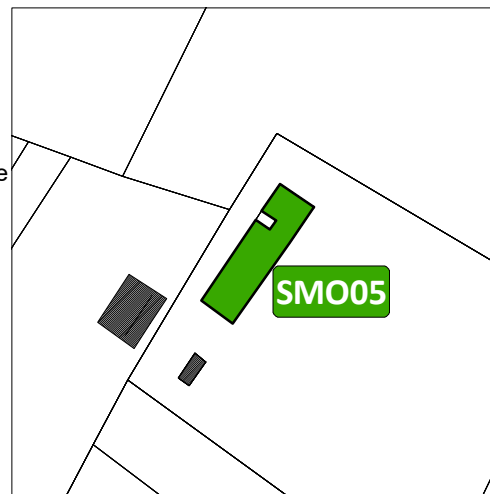
- |  |   |
|--|---|
| <input checked="" type="checkbox"/> Logement     | <input checked="" type="checkbox"/> Bureau  |
| <input checked="" type="checkbox"/> Hébergement  | <input checked="" type="checkbox"/> Artisanat et commerce de détail                             |
| <input checked="" type="checkbox"/> Restauration | <input checked="" type="checkbox"/> Activité de service où s'effectue l'accueil d'une clientèle |
| <input type="checkbox"/> Industrie               | <input checked="" type="checkbox"/> Hébergement hôtelier et touristique                         |
| <input type="checkbox"/> Entrepôt                | <input checked="" type="checkbox"/> Equipements d'intérêt collectif et services publics         |
|  | <input type="checkbox"/> Commerce de gros   |

\* Les autres destinations et sous-destinations non présentées sur le travail de changement de destination en zone agricole et naturelle ne sont pas envisagées par les élus sur le territoire. Aussi un lexique annexé permet de comprendre en détails ce qui est compris dans les destinations et sous-destinations présentées.

**Photographie du bâtiment**



**Identification du bâtiment**

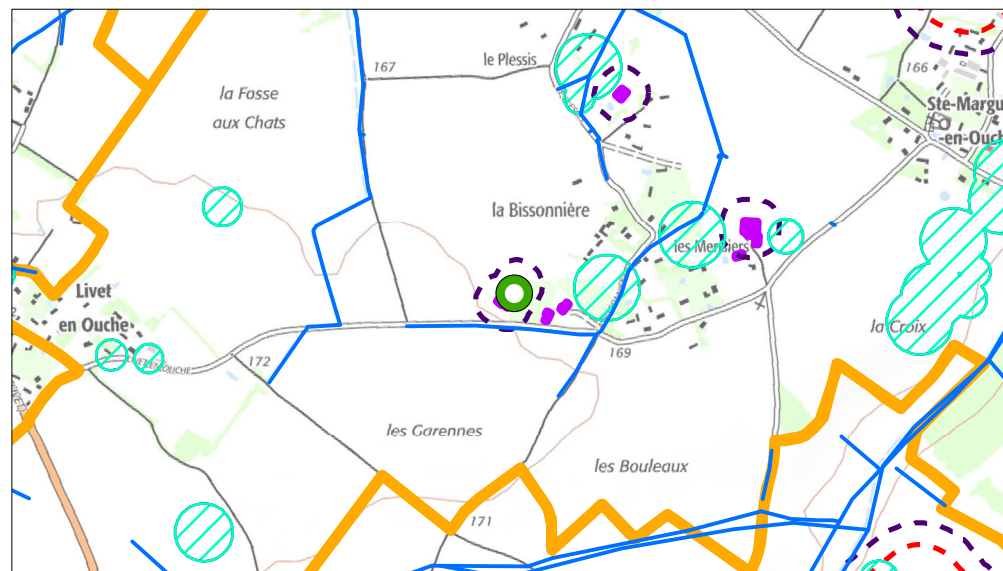










**Vue aérienne du site**



**Nom du lieu-dit & les enjeux de proximité**

*La Bissonnière*



- |   |   |   |
|---|---|---|
|  Bâtiment concerné |  Bâtiments agricoles     |  Zone à risque d'effondrement liée à la présence de cavités souterraines |
|  Commune déléguée  |  Périmètre préconisé     |  Zone soumise à un risque d'inondation                                   |
|   |  Périmètre réglementaire |  Zone soumise à un risque d'inondation par ruissellement                 |

**Destinations ou sous-destinations\* retenues :**

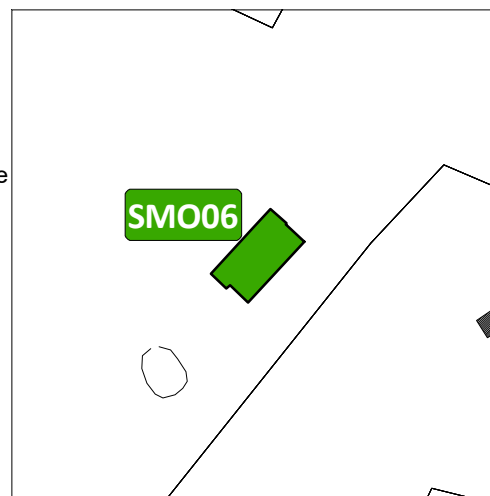
- |  |   |
|--|---|
| <input checked="" type="checkbox"/> Logement     | <input checked="" type="checkbox"/> Bureau  |
| <input checked="" type="checkbox"/> Hébergement  | <input checked="" type="checkbox"/> Artisanat et commerce de détail                             |
| <input checked="" type="checkbox"/> Restauration | <input checked="" type="checkbox"/> Activité de service où s'effectue l'accueil d'une clientèle |
| <input type="checkbox"/> Industrie               | <input checked="" type="checkbox"/> Hébergement hôtelier et touristique                         |
| <input type="checkbox"/> Entrepôt                | <input checked="" type="checkbox"/> Equipements d'intérêt collectif et services publics         |
|  | <input type="checkbox"/> Commerce de gros   |

\* Les autres destinations et sous-destinations non présentées sur le travail de changement de destination en zone agricole et naturelle ne sont pas envisagées par les élus sur le territoire. Aussi un lexique annexé permet de comprendre en détails ce qui est compris dans les destinations et sous-destinations présentées.

**Photographie du bâtiment**



**Identification du bâtiment**

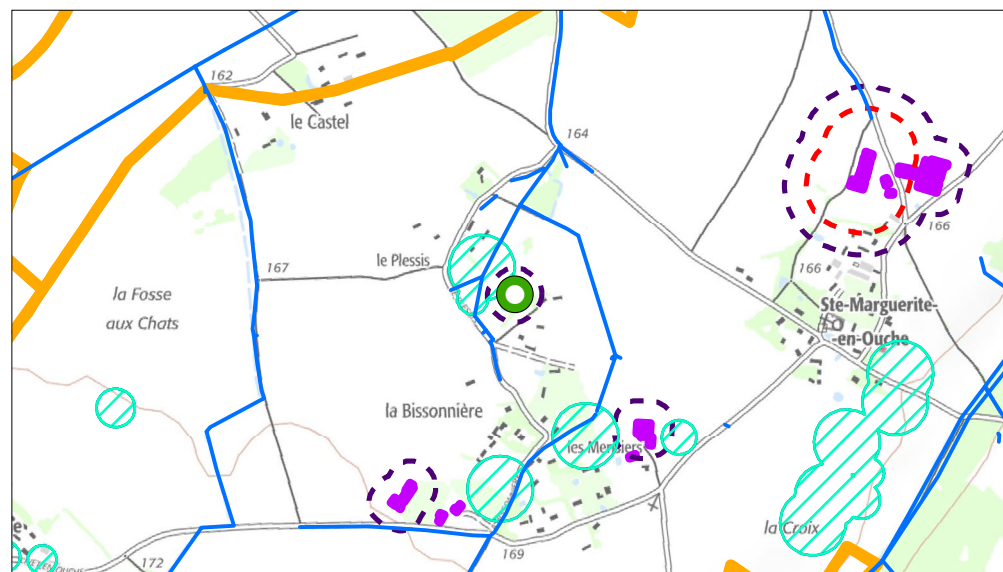










**Vue aérienne du site**



**Nom du lieu-dit & les enjeux de proximité**

*La Bissonnière*



- |   |   |   |
|---|---|---|
|  Bâtiment concerné |  Bâtiments agricoles     |  Zone à risque d'effondrement liée à la présence de cavités souterraines |
|  Commune déléguée  |  Périmètre préconisé     |  Zone soumise à un risque d'inondation                                   |
|   |  Périmètre réglementaire |  Zone soumise à un risque d'inondation par ruissellement                 |



**Destinations ou sous-destinations\* retenues :**


- |  |   |
|--|---|
| <input checked="" type="checkbox"/> Logement     | <input checked="" type="checkbox"/> Bureau  |
| <input checked="" type="checkbox"/> Hébergement  | <input checked="" type="checkbox"/> Artisanat et commerce de détail                             |
| <input checked="" type="checkbox"/> Restauration | <input checked="" type="checkbox"/> Activité de service où s'effectue l'accueil d'une clientèle |
| <input type="checkbox"/> Industrie               | <input checked="" type="checkbox"/> Hébergement hôtelier et touristique                         |
| <input type="checkbox"/> Entrepôt                | <input checked="" type="checkbox"/> Equipements d'intérêt collectif et services publics         |
|  | <input type="checkbox"/> Commerce de gros   |

\* Les autres destinations et sous-destinations non présentées sur le travail de changement de destination en zone agricole et naturelle ne sont pas envisagées par les élus sur le territoire. Aussi un lexique annexé permet de comprendre en détails ce qui est compris dans les destinations et sous-destinations présentées.

**Photographie du bâtiment**



**Identification du bâtiment**

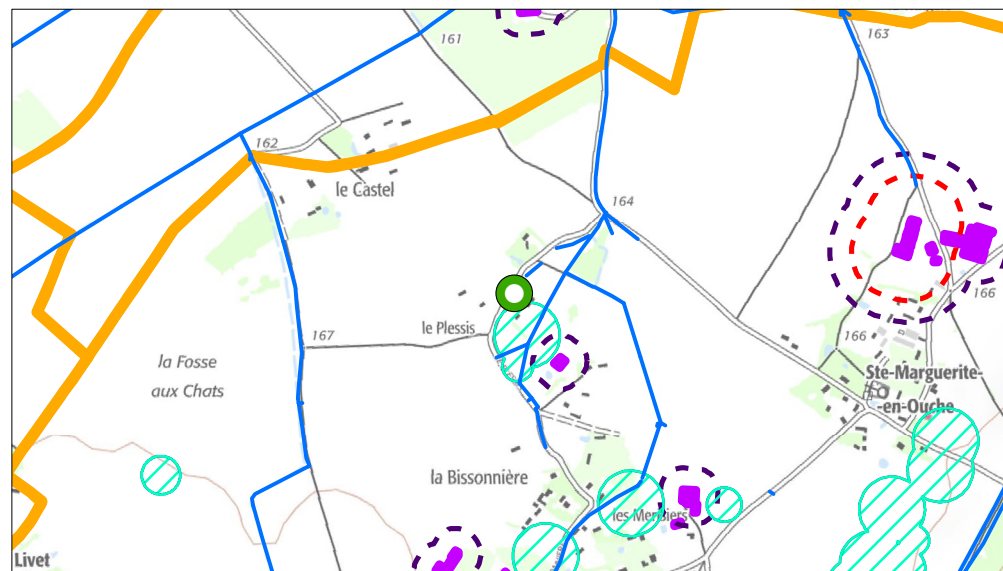










**Vue aérienne du site**



**Nom du lieu-dit & les enjeux de proximité**

*La Bissonnière*



- |   |   |   |
|---|---|---|
|  Bâtiment concerné |  Bâtiments agricoles     |  Zone à risque d'effondrement liée à la présence de cavités souterraines |
|  Commune déléguée  |  Périmètre préconisé     |  Zone soumise à un risque d'inondation                                   |
|   |  Périmètre réglementaire |  Zone soumise à un risque d'inondation par ruissellement                 |

**Destinations ou sous-destinations\* retenues :**

- |  |   |
|--|---|
| <input checked="" type="checkbox"/> Logement     | <input checked="" type="checkbox"/> Bureau  |
| <input checked="" type="checkbox"/> Hébergement  | <input checked="" type="checkbox"/> Artisanat et commerce de détail                             |
| <input checked="" type="checkbox"/> Restauration | <input checked="" type="checkbox"/> Activité de service où s'effectue l'accueil d'une clientèle |
| <input type="checkbox"/> Industrie               | <input checked="" type="checkbox"/> Hébergement hôtelier et touristique                         |
| <input type="checkbox"/> Entrepôt                | <input checked="" type="checkbox"/> Equipements d'intérêt collectif et services publics         |
|  | <input type="checkbox"/> Commerce de gros   |

\* Les autres destinations et sous-destinations non présentées sur le travail de changement de destination en zone agricole et naturelle ne sont pas envisagées par les élus sur le territoire. Aussi un lexique annexé permet de comprendre en détails ce qui est compris dans les destinations et sous-destinations présentées.


**Photographie du bâtiment**



**Identification du bâtiment**

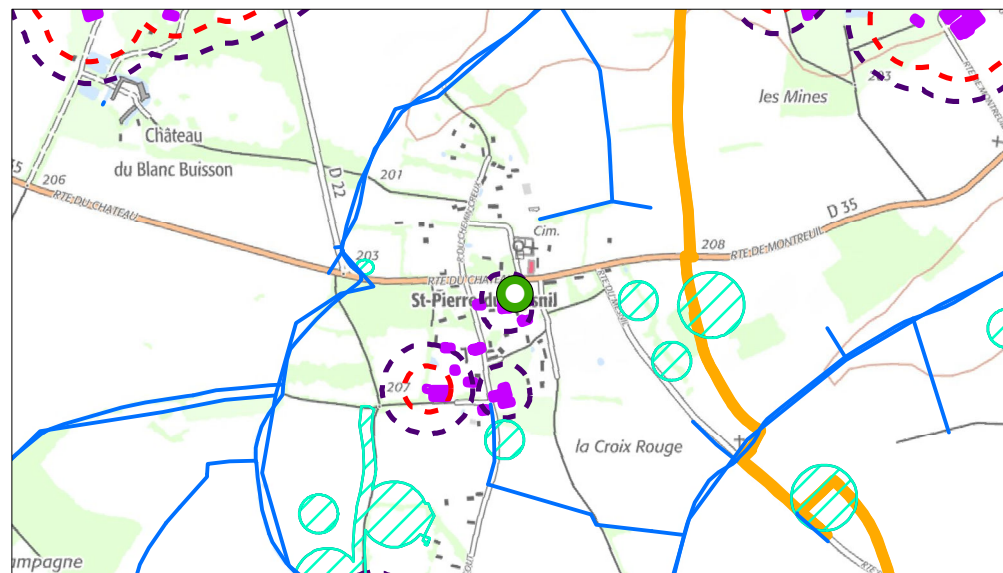










**Vue aérienne du site**



**Nom du lieu-dit & les enjeux de proximité**

Le Bourg



- |   |   |   |
|---|---|---|
|  Bâtiment concerné |  Bâtiments agricoles     |  Zone à risque d'effondrement liée à la présence de cavités souterraines |
|  Commune déléguée  |  Périmètre préconisé     |  Zone soumise à un risque d'inondation                                   |
|   |  Périmètre réglementaire |  Zone soumise à un risque d'inondation par ruissellement                 |



**Destinations ou sous-destinations\* retenues :**

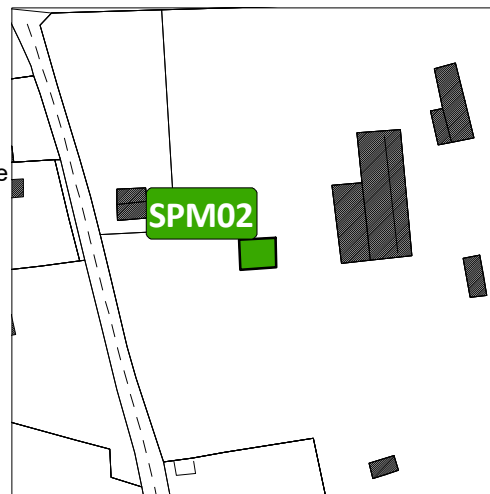
- |  |   |
|--|---|
| <input checked="" type="checkbox"/> Logement     | <input checked="" type="checkbox"/> Bureau  |
| <input checked="" type="checkbox"/> Hébergement  | <input checked="" type="checkbox"/> Artisanat et commerce de détail                             |
| <input checked="" type="checkbox"/> Restauration | <input checked="" type="checkbox"/> Activité de service où s'effectue l'accueil d'une clientèle |
| <input type="checkbox"/> Industrie               | <input checked="" type="checkbox"/> Hébergement hôtelier et touristique                         |
| <input type="checkbox"/> Entrepôt                | <input checked="" type="checkbox"/> Equipements d'intérêt collectif et services publics         |
|  | <input type="checkbox"/> Commerce de gros   |

\* Les autres destinations et sous-destinations non présentées sur le travail de changement de destination en zone agricole et naturelle ne sont pas envisagées par les élus sur le territoire. Aussi un lexique annexé permet de comprendre en détails ce qui est compris dans les destinations et sous-destinations présentées.


**Photographie du bâtiment**



**Identification du bâtiment**

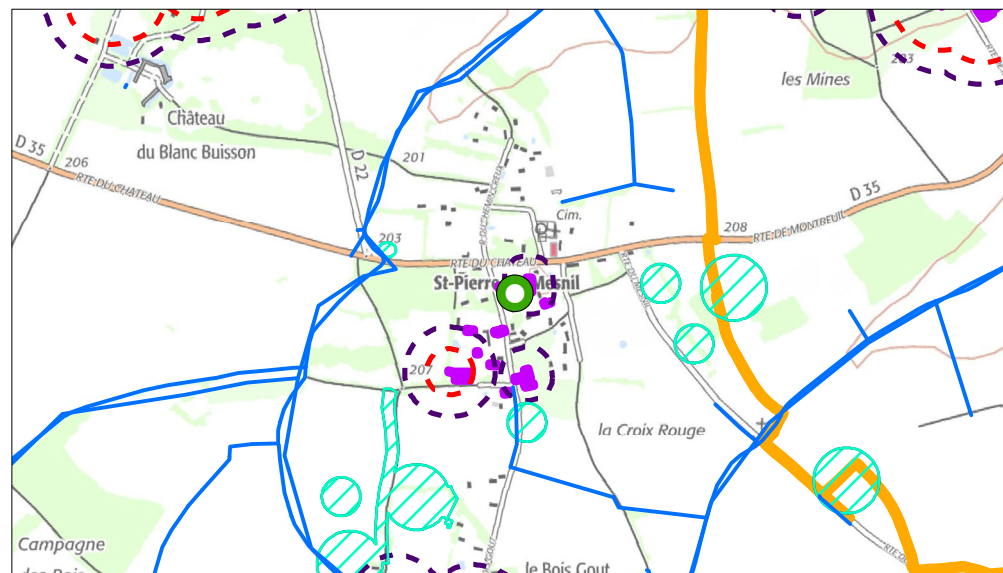










**Vue aérienne du site**



**Nom du lieu-dit & les enjeux de proximité**

Le Bourg



- |   |   |   |
|---|---|---|
|  Bâtiment concerné |  Bâtiments agricoles     |  Zone à risque d'effondrement liée à la présence de cavités souterraines |
|  Commune déléguée  |  Périmètre préconisé     |  Zone soumise à un risque d'inondation                                   |
|   |  Périmètre réglementaire |  Zone soumise à un risque d'inondation par ruissellement                 |

Destinations ou sous-destinations\* retenues :

- |  |   |
|--|---|
| <input checked="" type="checkbox"/> Logement     | <input checked="" type="checkbox"/> Bureau  |
| <input checked="" type="checkbox"/> Hébergement  | <input checked="" type="checkbox"/> Artisanat et commerce de détail                             |
| <input checked="" type="checkbox"/> Restauration | <input checked="" type="checkbox"/> Activité de service où s'effectue l'accueil d'une clientèle |
| <input type="checkbox"/> Industrie               | <input checked="" type="checkbox"/> Hébergement hôtelier et touristique                         |
| <input type="checkbox"/> Entrepôt                | <input checked="" type="checkbox"/> Equipements d'intérêt collectif et services publics         |
|  | <input type="checkbox"/> Commerce de gros   |

\* Les autres destinations et sous-destinations non présentées sur le travail de changement de destination en zone agricole et naturelle ne sont pas envisagées par les élus sur le territoire. Aussi un lexique annexé permet de comprendre en détails ce qui est compris dans les destinations et sous-destinations présentées.


Photographie du bâtiment



Identification du bâtiment

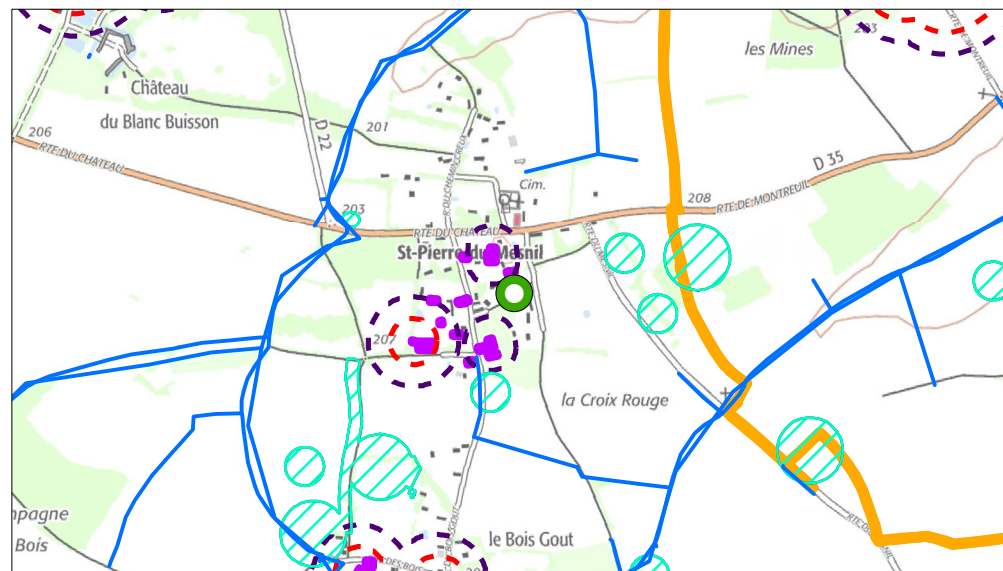


Vue aérienne du site



Nom du lieu-dit & les enjeux de proximité

Le Bourg



- |                   |                         |   |
|-------------------|-------------------------|---|
| Bâtiment concerné | Bâtiments agricoles     | Zone à risque d'effondrement liée à la présence de cavités souterraines |
| Commune déléguée  | Périmètre préconisé     | Zone soumise à un risque d'inondation                                   |
|                   | Périmètre réglementaire | Zone soumise à un risque d'inondation par ruissellement                 |



**Destinations ou sous-destinations\* retenues :**

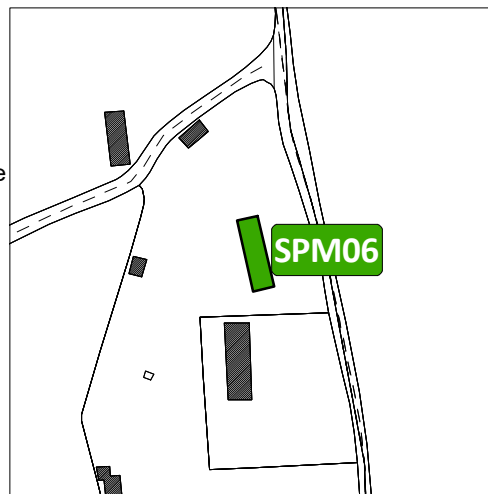
- |  |   |
|--|---|
| <input checked="" type="checkbox"/> Logement     | <input checked="" type="checkbox"/> Bureau  |
| <input checked="" type="checkbox"/> Hébergement  | <input checked="" type="checkbox"/> Artisanat et commerce de détail                             |
| <input checked="" type="checkbox"/> Restauration | <input checked="" type="checkbox"/> Activité de service où s'effectue l'accueil d'une clientèle |
| <input type="checkbox"/> Industrie               | <input checked="" type="checkbox"/> Hébergement hôtelier et touristique                         |
| <input type="checkbox"/> Entrepôt                | <input checked="" type="checkbox"/> Equipements d'intérêt collectif et services publics         |
|  | <input type="checkbox"/> Commerce de gros   |

\* Les autres destinations et sous-destinations non présentées sur le travail de changement de destination en zone agricole et naturelle ne sont pas envisagées par les élus sur le territoire. Aussi un lexique annexé permet de comprendre en détails ce qui est compris dans les destinations et sous-destinations présentées.


**Photographie du bâtiment**



**Identification du bâtiment**











**Vue aérienne du site**



**Nom du lieu-dit & les enjeux de proximité**

Le Bourg



- |   |   |   |
|---|---|---|
|  Bâtiment concerné |  Bâtiments agricoles     |  Zone à risque d'effondrement liée à la présence de cavités souterraines |
|  Commune déléguée  |  Périmètre préconisé     |  Zone soumise à un risque d'inondation                                   |
|   |  Périmètre réglementaire |  Zone soumise à un risque d'inondation par ruissellement                 |

**Destinations ou sous-destinations\* retenues :**

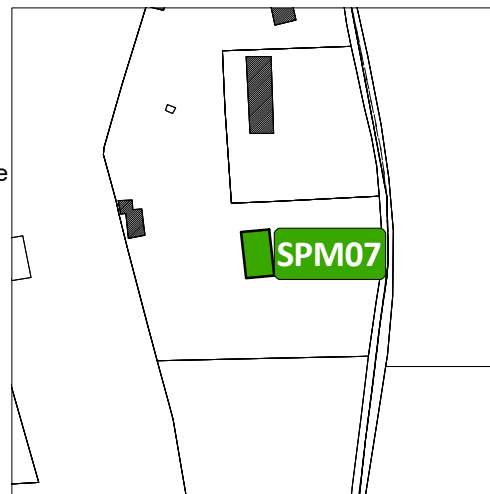
- |  |   |
|--|---|
| <input checked="" type="checkbox"/> Logement     | <input checked="" type="checkbox"/> Bureau  |
| <input checked="" type="checkbox"/> Hébergement  | <input checked="" type="checkbox"/> Artisanat et commerce de détail                             |
| <input checked="" type="checkbox"/> Restauration | <input checked="" type="checkbox"/> Activité de service où s'effectue l'accueil d'une clientèle |
| <input type="checkbox"/> Industrie               | <input checked="" type="checkbox"/> Hébergement hôtelier et touristique                         |
| <input type="checkbox"/> Entrepôt                | <input checked="" type="checkbox"/> Equipements d'intérêt collectif et services publics         |
|  | <input type="checkbox"/> Commerce de gros   |

\* Les autres destinations et sous-destinations non présentées sur le travail de changement de destination en zone agricole et naturelle ne sont pas envisagées par les élus sur le territoire. Aussi un lexique annexé permet de comprendre en détails ce qui est compris dans les destinations et sous-destinations présentées.

**Photographie du bâtiment**



**Identification du bâtiment**

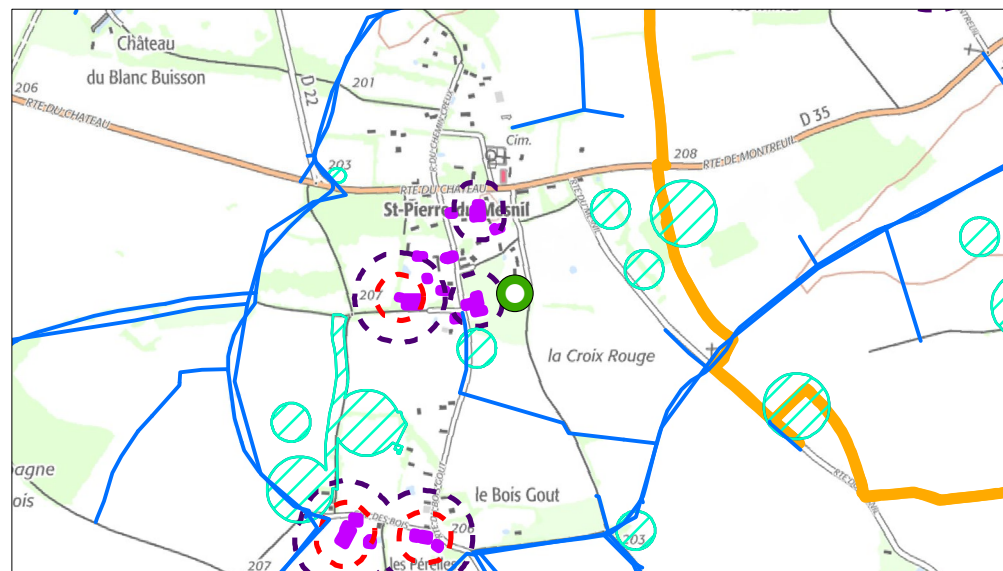










**Vue aérienne du site**



**Nom du lieu-dit & les enjeux de proximité**

Le Bourg



- |   |   |   |
|---|---|---|
|  Bâtiment concerné |  Bâtiments agricoles     |  Zone à risque d'effondrement liée à la présence de cavités souterraines |
|  Commune déléguée  |  Périmètre préconisé     |  Zone soumise à un risque d'inondation                                   |
|   |  Périmètre réglementaire |  Zone soumise à un risque d'inondation par ruissellement                 |



**Destinations ou sous-destinations\* retenues :**

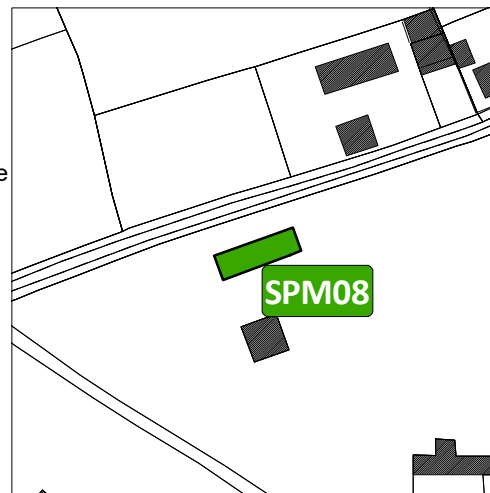
- |  |   |
|--|---|
| <input checked="" type="checkbox"/> Logement     | <input checked="" type="checkbox"/> Bureau  |
| <input checked="" type="checkbox"/> Hébergement  | <input checked="" type="checkbox"/> Artisanat et commerce de détail                             |
| <input checked="" type="checkbox"/> Restauration | <input checked="" type="checkbox"/> Activité de service où s'effectue l'accueil d'une clientèle |
| <input type="checkbox"/> Industrie               | <input checked="" type="checkbox"/> Hébergement hôtelier et touristique                         |
| <input type="checkbox"/> Entrepôt                | <input checked="" type="checkbox"/> Equipements d'intérêt collectif et services publics         |
|  | <input type="checkbox"/> Commerce de gros   |

\* Les autres destinations et sous-destinations non présentées sur le travail de changement de destination en zone agricole et naturelle ne sont pas envisagées par les élus sur le territoire. Aussi un lexique annexé permet de comprendre en détails ce qui est compris dans les destinations et sous-destinations présentées.

**Photographie du bâtiment**



**Identification du bâtiment**











**Vue aérienne du site**



**Nom du lieu-dit & les enjeux de proximité**

Laugeux



- |   |   |   |
|---|---|---|
|  Bâtiment concerné |  Bâtiments agricoles     |  Zone à risque d'effondrement liée à la présence de cavités souterraines |
|  Commune déléguée  |  Périmètre préconisé     |  Zone soumise à un risque d'inondation                                   |
|   |  Périmètre réglementaire |  Zone soumise à un risque d'inondation par ruissellement                 |

**Destinations ou sous-destinations\* retenues :**

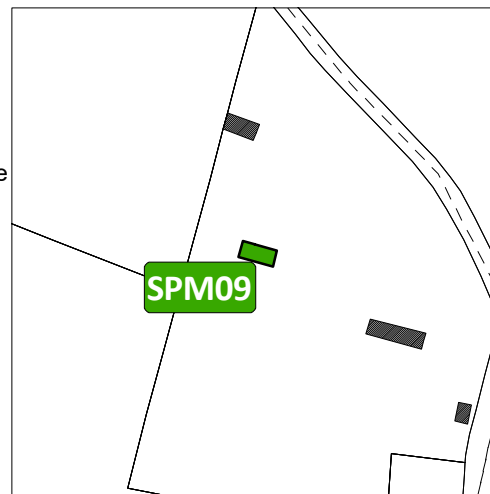
- |  |   |
|--|---|
| <input checked="" type="checkbox"/> Logement     | <input checked="" type="checkbox"/> Bureau  |
| <input checked="" type="checkbox"/> Hébergement  | <input checked="" type="checkbox"/> Artisanat et commerce de détail                             |
| <input checked="" type="checkbox"/> Restauration | <input checked="" type="checkbox"/> Activité de service où s'effectue l'accueil d'une clientèle |
| <input type="checkbox"/> Industrie               | <input checked="" type="checkbox"/> Hébergement hôtelier et touristique                         |
| <input type="checkbox"/> Entrepôt                | <input checked="" type="checkbox"/> Equipements d'intérêt collectif et services publics         |
|  | <input type="checkbox"/> Commerce de gros   |

\* Les autres destinations et sous-destinations non présentées sur le travail de changement de destination en zone agricole et naturelle ne sont pas envisagées par les élus sur le territoire. Aussi un lexique annexé permet de comprendre en détails ce qui est compris dans les destinations et sous-destinations présentées.


**Photographie du bâtiment**



**Identification du bâtiment**

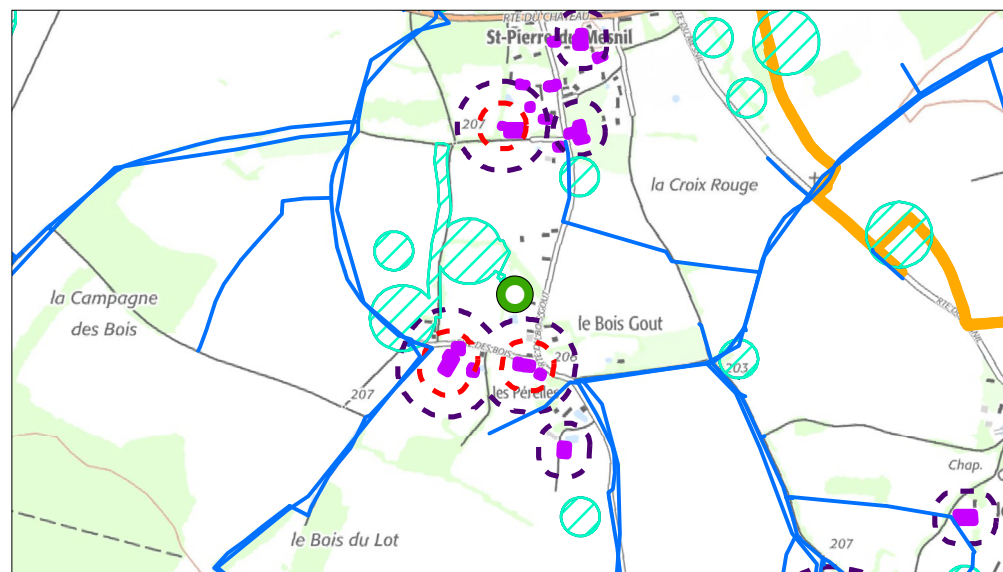










**Vue aérienne du site**



**Nom du lieu-dit & les enjeux de proximité**

*Le Bois Gout*



- |   |   |   |
|---|---|---|
|  Bâtiment concerné |  Bâtiments agricoles     |  Zone à risque d'effondrement liée à la présence de cavités souterraines |
|  Commune déléguée  |  Périmètre préconisé     |  Zone soumise à un risque d'inondation                                   |
|   |  Périmètre réglementaire |  Zone soumise à un risque d'inondation par ruissellement                 |



**Destinations ou sous-destinations\* retenues :**

- |  |   |
|--|---|
| <input checked="" type="checkbox"/> Logement     | <input checked="" type="checkbox"/> Bureau  |
| <input checked="" type="checkbox"/> Hébergement  | <input checked="" type="checkbox"/> Artisanat et commerce de détail                             |
| <input checked="" type="checkbox"/> Restauration | <input checked="" type="checkbox"/> Activité de service où s'effectue l'accueil d'une clientèle |
| <input type="checkbox"/> Industrie               | <input checked="" type="checkbox"/> Hébergement hôtelier et touristique                         |
| <input type="checkbox"/> Entrepôt                | <input checked="" type="checkbox"/> Equipements d'intérêt collectif et services publics         |
|  | <input type="checkbox"/> Commerce de gros   |

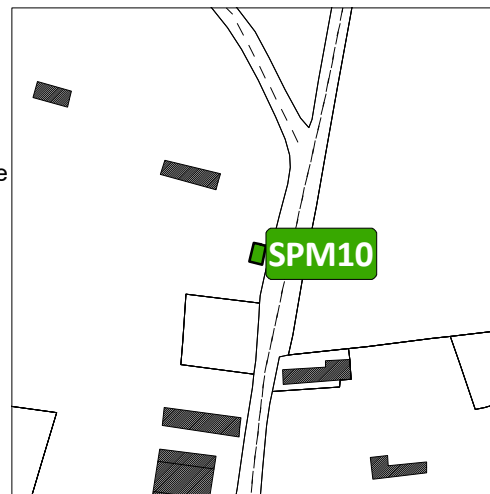
\* Les autres destinations et sous-destinations non présentées sur le travail de changement de destination en zone agricole et naturelle ne sont pas envisagées par les élus sur le territoire. Aussi un lexique annexé permet de comprendre en détails ce qui est compris dans les destinations et sous-destinations présentées.

**Photographie du bâtiment**

Photo :



**Identification du bâtiment**

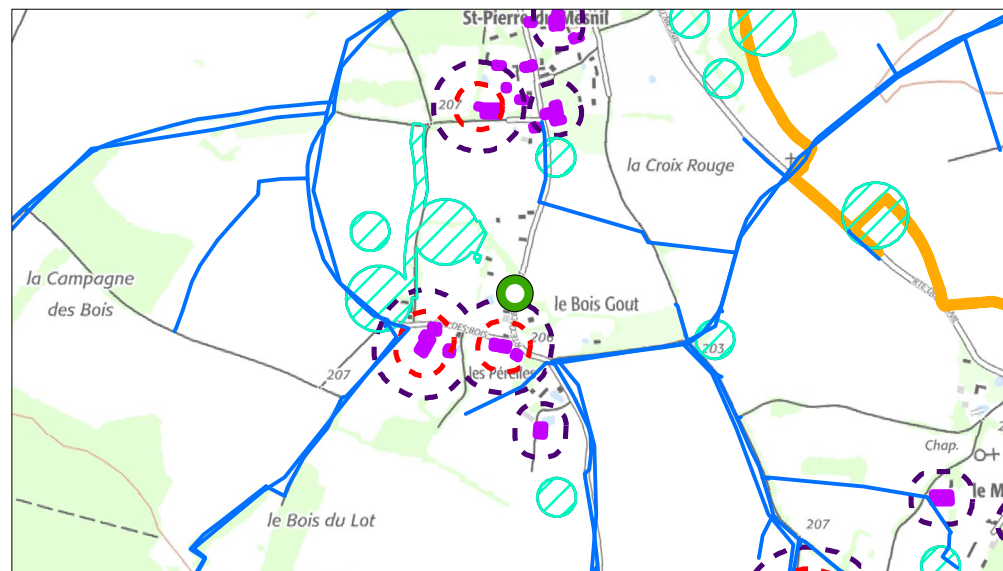










**Vue aérienne du site**



**Nom du lieu-dit & les enjeux de proximité**

Le Bois Gout



- |   |   |   |
|---|---|---|
|  Bâtiment concerné |  Bâtiments agricoles     |  Zone à risque d'effondrement liée à la présence de cavités souterraines |
|  Commune déléguée  |  Périmètre préconisé     |  Zone soumise à un risque d'inondation                                   |
|   |  Périmètre réglementaire |  Zone soumise à un risque d'inondation par ruissellement                 |

**Destinations ou sous-destinations\* retenues :**

- |  |   |
|--|---|
| <input checked="" type="checkbox"/> Logement     | <input checked="" type="checkbox"/> Bureau  |
| <input checked="" type="checkbox"/> Hébergement  | <input checked="" type="checkbox"/> Artisanat et commerce de détail                             |
| <input checked="" type="checkbox"/> Restauration | <input checked="" type="checkbox"/> Activité de service où s'effectue l'accueil d'une clientèle |
| <input type="checkbox"/> Industrie               | <input checked="" type="checkbox"/> Hébergement hôtelier et touristique                         |
| <input type="checkbox"/> Entrepôt                | <input checked="" type="checkbox"/> Equipements d'intérêt collectif et services publics         |
|  | <input type="checkbox"/> Commerce de gros   |

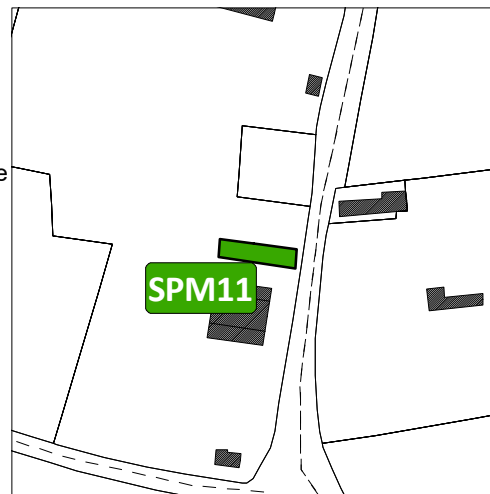
\* Les autres destinations et sous-destinations non présentées sur le travail de changement de destination en zone agricole et naturelle ne sont pas envisagées par les élus sur le territoire. Aussi un lexique annexé permet de comprendre en détails ce qui est compris dans les destinations et sous-destinations présentées.

**Photographie du bâtiment**

Photo :



**Identification du bâtiment**

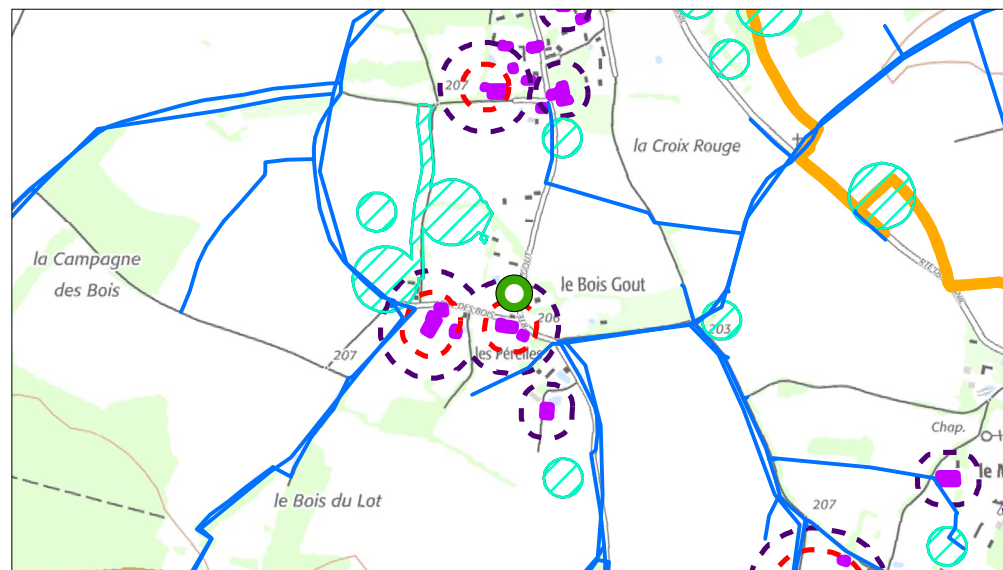










**Vue aérienne du site**



**Nom du lieu-dit & les enjeux de proximité**

Le Bois Gout



- |   |   |   |
|---|---|---|
|  Bâtiment concerné |  Bâtiments agricoles     |  Zone à risque d'effondrement liée à la présence de cavités souterraines |
|  Commune déléguée  |  Périmètre préconisé     |  Zone soumise à un risque d'inondation                                   |
|   |  Périmètre réglementaire |  Zone soumise à un risque d'inondation par ruissellement                 |



Destinations ou sous-destinations\* retenues :

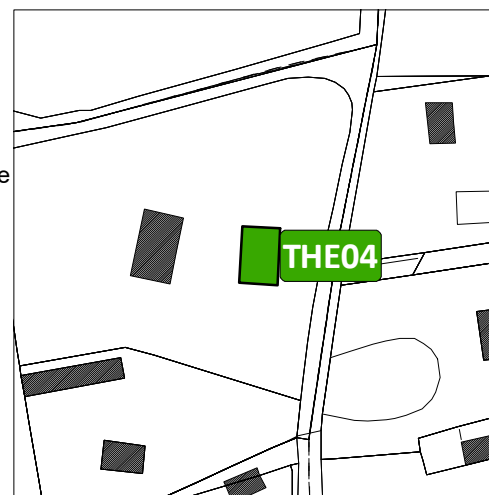
- |   |   |
|---|---|
| <input type="checkbox"/> Logement             | <input checked="" type="checkbox"/> Bureau  |
| <input type="checkbox"/> Hébergement          | <input checked="" type="checkbox"/> Artisanat et commerce de détail                             |
| <input type="checkbox"/> Restauration         | <input checked="" type="checkbox"/> Activité de service où s'effectue l'accueil d'une clientèle |
| <input checked="" type="checkbox"/> Industrie | <input type="checkbox"/> Hébergement hôtelier et touristique                                    |
| <input checked="" type="checkbox"/> Entrepôt  | <input checked="" type="checkbox"/> Equipements d'intérêt collectif et services publics         |
|   | <input checked="" type="checkbox"/> Commerce de gros  |

\* Les autres destinations et sous-destinations non présentées sur le travail de changement de destination en zone agricole et naturelle ne sont pas envisagées par les élus sur le territoire. Aussi un lexique annexé permet de comprendre en détails ce qui est compris dans les destinations et sous-destinations présentées.

Photographie du bâtiment



Identification du bâtiment

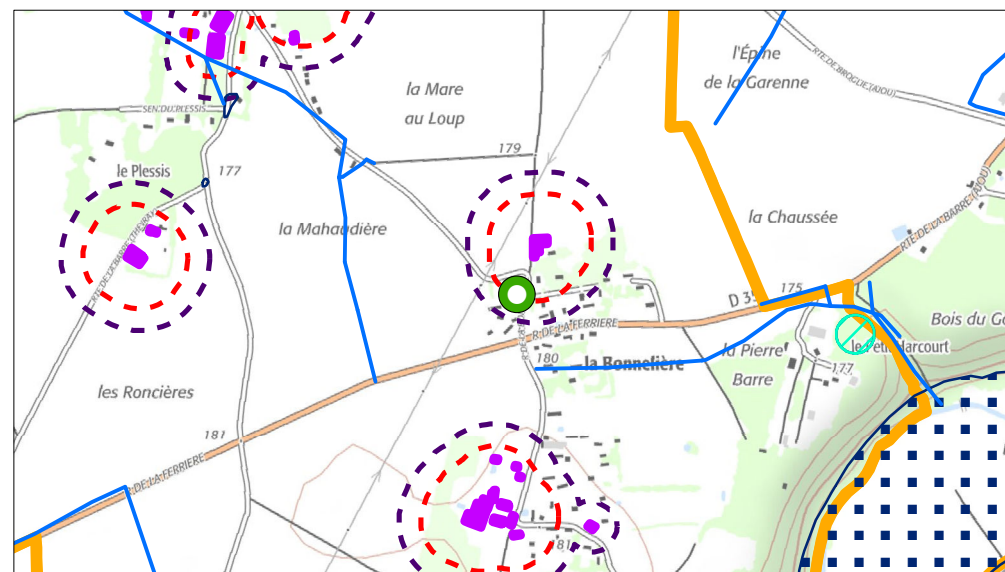


Vue aérienne du site



Nom du lieu-dit & les enjeux de proximité

La Bonnelière



- |                   |                         |   |
|-------------------|-------------------------|---|
| Bâtiment concerné | Bâtiments agricoles     | Zone à risque d'effondrement liée à la présence de cavités souterraines |
| Commune déléguée  | Périmètre préconisé     | Zone soumise à un risque d'inondation                                   |
|                   | Périmètre réglementaire | Zone soumise à un risque d'inondation par ruissellement                 |

Destinations ou sous-destinations\* retenues :

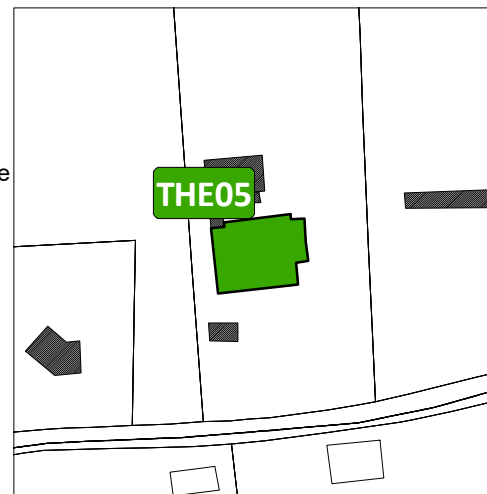
- |   |   |
|---|---|
| <input type="checkbox"/> Logement             | <input checked="" type="checkbox"/> Bureau  |
| <input type="checkbox"/> Hébergement          | <input checked="" type="checkbox"/> Artisanat et commerce de détail                             |
| <input type="checkbox"/> Restauration         | <input checked="" type="checkbox"/> Activité de service où s'effectue l'accueil d'une clientèle |
| <input checked="" type="checkbox"/> Industrie | <input type="checkbox"/> Hébergement hôtelier et touristique                                    |
| <input checked="" type="checkbox"/> Entrepôt  | <input checked="" type="checkbox"/> Equipements d'intérêt collectif et services publics         |
|   | <input checked="" type="checkbox"/> Commerce de gros  |

\* Les autres destinations et sous-destinations non présentées sur le travail de changement de destination en zone agricole et naturelle ne sont pas envisagées par les élus sur le territoire. Aussi un lexique annexé permet de comprendre en détails ce qui est compris dans les destinations et sous-destinations présentées.


Photographie du bâtiment



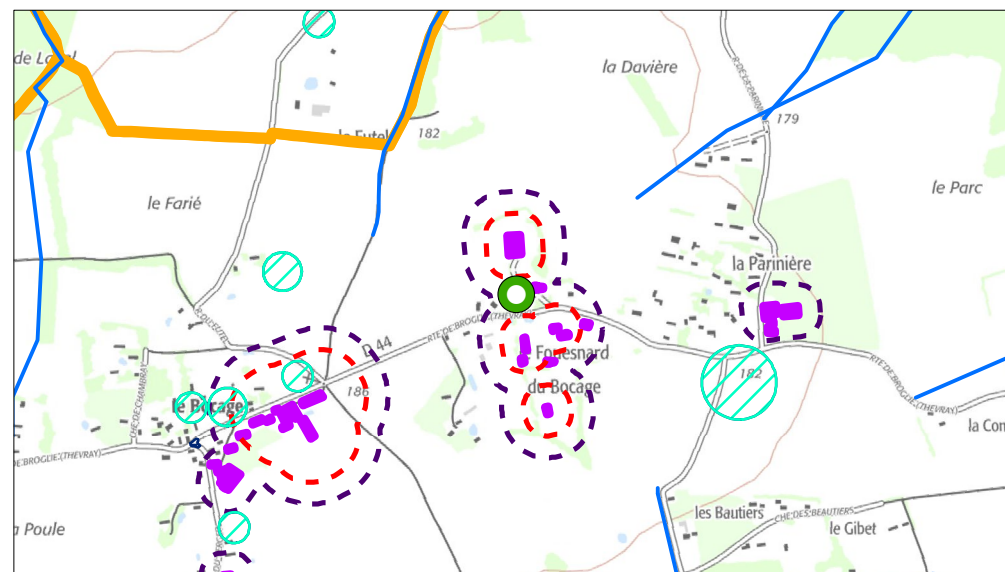
Identification du bâtiment



Vue aérienne du site



Nom du lieu-dit & les enjeux de proximité  
Le Fouesnard du Bocage



- |                   |                         |   |
|-------------------|-------------------------|---|
| Bâtiment concerné | Bâtiments agricoles     | Zone à risque d'effondrement liée à la présence de cavités souterraines |
| Commune déléguée  | Périmètre préconisé     | Zone soumise à un risque d'inondation                                   |
|                   | Périmètre réglementaire | Zone soumise à un risque d'inondation par ruissellement                 |



Destinations ou sous-destinations\* retenues :

- |  |   |
|--|---|
| <input checked="" type="checkbox"/> Logement     | <input checked="" type="checkbox"/> Bureau  |
| <input checked="" type="checkbox"/> Hébergement  | <input checked="" type="checkbox"/> Artisanat et commerce de détail                             |
| <input checked="" type="checkbox"/> Restauration | <input checked="" type="checkbox"/> Activité de service où s'effectue l'accueil d'une clientèle |
| <input type="checkbox"/> Industrie               | <input checked="" type="checkbox"/> Hébergement hôtelier et touristique                         |
| <input type="checkbox"/> Entrepôt                | <input checked="" type="checkbox"/> Equipements d'intérêt collectif et services publics         |
|  | <input type="checkbox"/> Commerce de gros   |

\* Les autres destinations et sous-destinations non présentées sur le travail de changement de destination en zone agricole et naturelle ne sont pas envisagées par les élus sur le territoire. Aussi un lexique annexé permet de comprendre en détails ce qui est compris dans les destinations et sous-destinations présentées.

Photographie du bâtiment



Identification du bâtiment

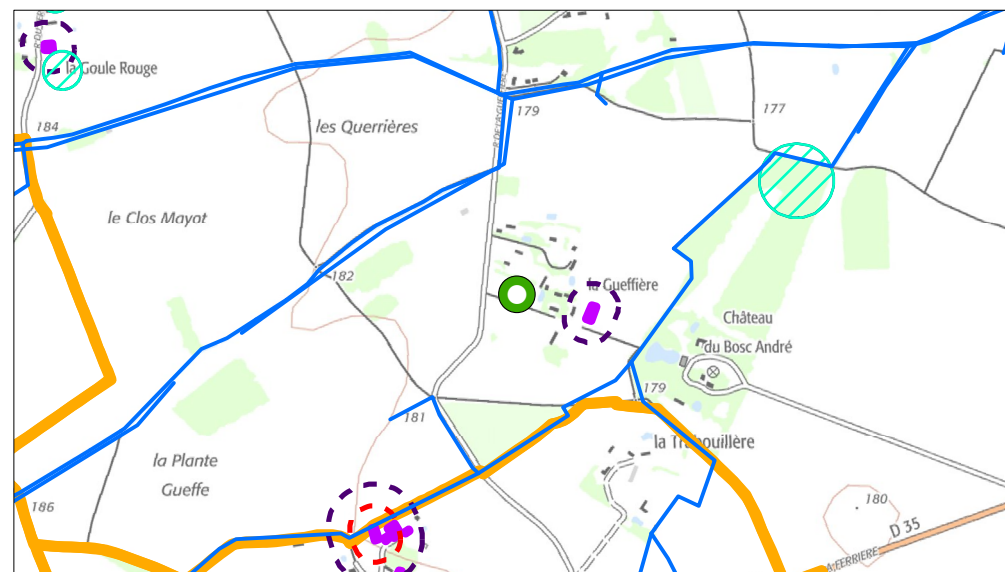


Vue aérienne du site



Nom du lieu-dit & les enjeux de proximité

La Gueffière



- |                   |                         |   |
|-------------------|-------------------------|---|
| Bâtiment concerné | Bâtiments agricoles     | Zone à risque d'effondrement liée à la présence de cavités souterraines |
| Commune déléguée  | Périmètre préconisé     | Zone soumise à un risque d'inondation                                   |
|                   | Périmètre réglementaire | Zone soumise à un risque d'inondation par ruissellement                 |

Destinations ou sous-destinations\* retenues :

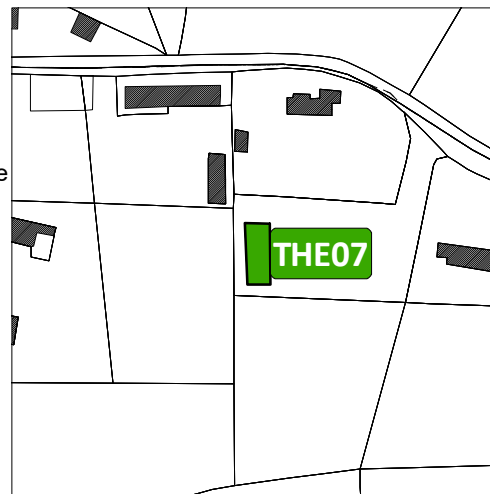
- |  |   |
|--|---|
| <input checked="" type="checkbox"/> Logement     | <input checked="" type="checkbox"/> Bureau  |
| <input checked="" type="checkbox"/> Hébergement  | <input checked="" type="checkbox"/> Artisanat et commerce de détail                             |
| <input checked="" type="checkbox"/> Restauration | <input checked="" type="checkbox"/> Activité de service où s'effectue l'accueil d'une clientèle |
| <input type="checkbox"/> Industrie               | <input checked="" type="checkbox"/> Hébergement hôtelier et touristique                         |
| <input type="checkbox"/> Entrepôt                | <input checked="" type="checkbox"/> Equipements d'intérêt collectif et services publics         |
|  | <input type="checkbox"/> Commerce de gros   |

\* Les autres destinations et sous-destinations non présentées sur le travail de changement de destination en zone agricole et naturelle ne sont pas envisagées par les élus sur le territoire. Aussi un lexique annexé permet de comprendre en détails ce qui est compris dans les destinations et sous-destinations présentées.


Photographie du bâtiment



Identification du bâtiment

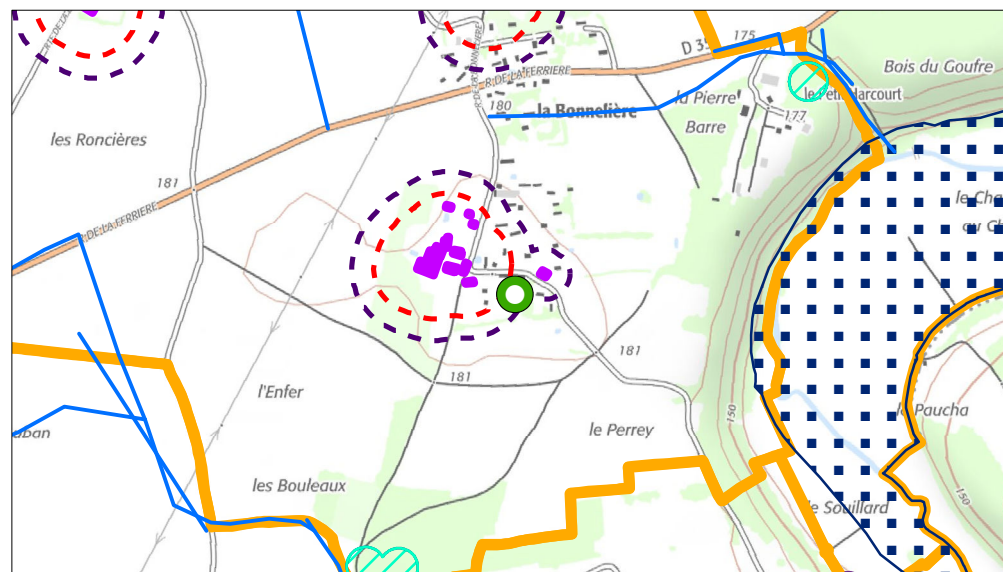


Vue aérienne du site



Nom du lieu-dit & les enjeux de proximité

La Bonnelière



- |                   |                         |   |
|-------------------|-------------------------|---|
| Bâtiment concerné | Bâtiments agricoles     | Zone à risque d'effondrement liée à la présence de cavités souterraines |
| Commune déléguée  | Périmètre préconisé     | Zone soumise à un risque d'inondation                                   |
|                   | Périmètre réglementaire | Zone soumise à un risque d'inondation par ruissellement                 |



Destinations ou sous-destinations\* retenues :

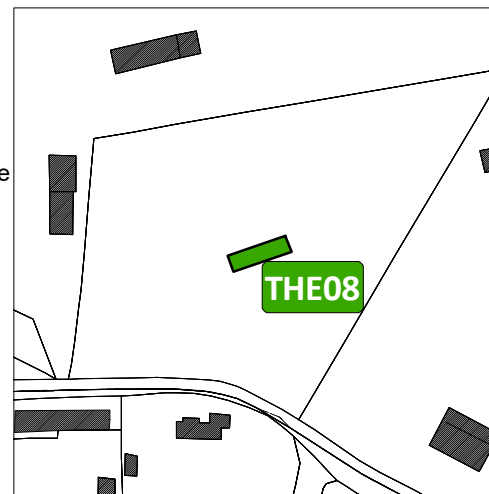
- |  |   |
|--|---|
| <input checked="" type="checkbox"/> Logement     | <input checked="" type="checkbox"/> Bureau  |
| <input checked="" type="checkbox"/> Hébergement  | <input checked="" type="checkbox"/> Artisanat et commerce de détail                             |
| <input checked="" type="checkbox"/> Restauration | <input checked="" type="checkbox"/> Activité de service où s'effectue l'accueil d'une clientèle |
| <input type="checkbox"/> Industrie               | <input checked="" type="checkbox"/> Hébergement hôtelier et touristique                         |
| <input type="checkbox"/> Entrepôt                | <input checked="" type="checkbox"/> Equipements d'intérêt collectif et services publics         |
|  | <input type="checkbox"/> Commerce de gros   |

\* Les autres destinations et sous-destinations non présentées sur le travail de changement de destination en zone agricole et naturelle ne sont pas envisagées par les élus sur le territoire. Aussi un lexique annexé permet de comprendre en détails ce qui est compris dans les destinations et sous-destinations présentées.

Photographie du bâtiment



Identification du bâtiment

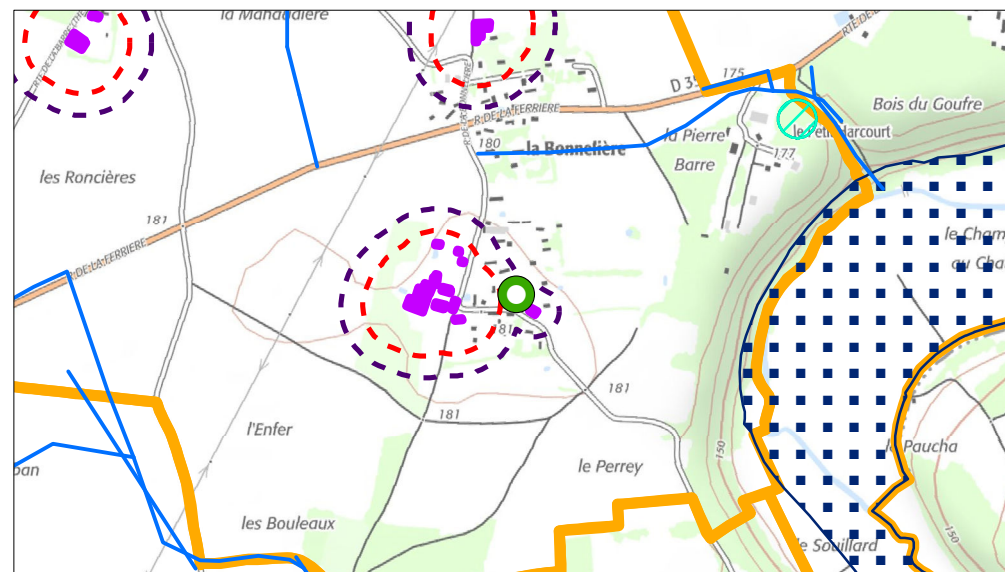


Vue aérienne du site



Nom du lieu-dit & les enjeux de proximité

La Bonnelière



- |                   |                         |   |
|-------------------|-------------------------|---|
| Bâtiment concerné | Bâtiments agricoles     | Zone à risque d'effondrement liée à la présence de cavités souterraines |
| Commune déléguée  | Périmètre préconisé     | Zone soumise à un risque d'inondation                                   |
|                   | Périmètre réglementaire | Zone soumise à un risque d'inondation par ruissellement                 |

**Destinations ou sous-destinations\* retenues :**

- |  |   |
|--|---|
| <input checked="" type="checkbox"/> Logement     | <input checked="" type="checkbox"/> Bureau  |
| <input checked="" type="checkbox"/> Hébergement  | <input checked="" type="checkbox"/> Artisanat et commerce de détail                             |
| <input checked="" type="checkbox"/> Restauration | <input checked="" type="checkbox"/> Activité de service où s'effectue l'accueil d'une clientèle |
| <input type="checkbox"/> Industrie               | <input checked="" type="checkbox"/> Hébergement hôtelier et touristique                         |
| <input type="checkbox"/> Entrepôt                | <input checked="" type="checkbox"/> Equipements d'intérêt collectif et services publics         |
|  | <input type="checkbox"/> Commerce de gros   |

\* Les autres destinations et sous-destinations non présentées sur le travail de changement de destination en zone agricole et naturelle ne sont pas envisagées par les élus sur le territoire. Aussi un lexique annexé permet de comprendre en détails ce qui est compris dans les destinations et sous-destinations présentées.


**Photographie du bâtiment**



**Identification du bâtiment**

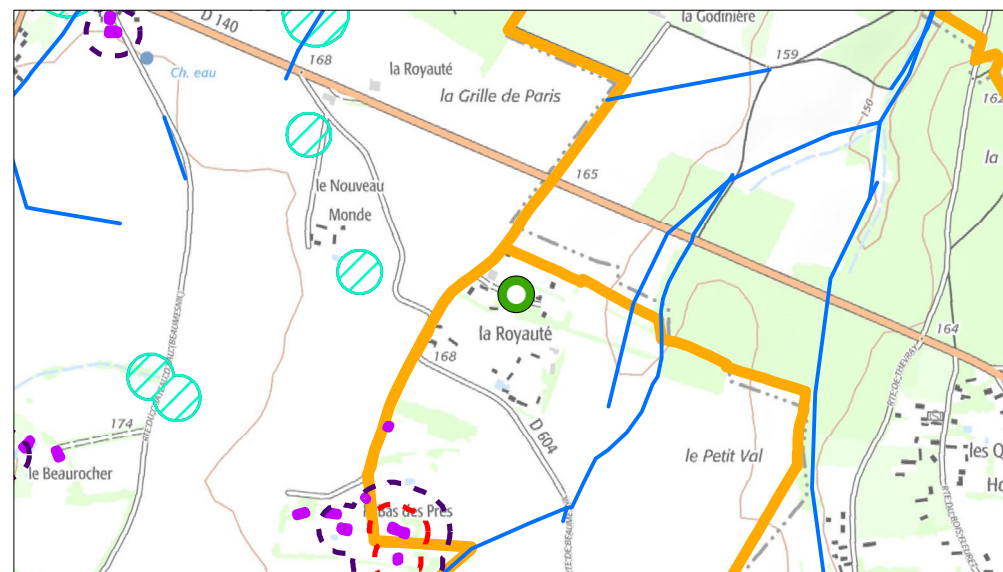










**Vue aérienne du site**



**Nom du lieu-dit & les enjeux de proximité**

La Royauté



- |   |   |   |
|---|---|---|
|  Bâtiment concerné |  Bâtiments agricoles     |  Zone à risque d'effondrement liée à la présence de cavités souterraines |
|  Commune déléguée  |  Périmètre préconisé     |  Zone soumise à un risque d'inondation                                   |
|   |  Périmètre réglementaire |  Zone soumise à un risque d'inondation par ruissellement                 |




**Destinations ou sous-destinations\* retenues :**

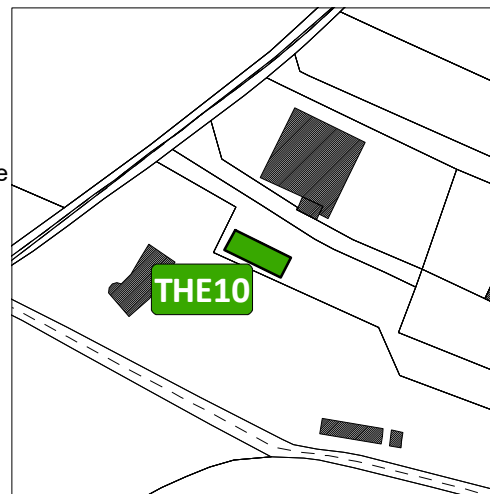
- |  |   |
|--|---|
| <input checked="" type="checkbox"/> Logement     | <input checked="" type="checkbox"/> Bureau  |
| <input checked="" type="checkbox"/> Hébergement  | <input checked="" type="checkbox"/> Artisanat et commerce de détail                             |
| <input checked="" type="checkbox"/> Restauration | <input checked="" type="checkbox"/> Activité de service où s'effectue l'accueil d'une clientèle |
| <input type="checkbox"/> Industrie               | <input checked="" type="checkbox"/> Hébergement hôtelier et touristique                         |
| <input type="checkbox"/> Entrepôt                | <input checked="" type="checkbox"/> Equipements d'intérêt collectif et services publics         |
|  | <input type="checkbox"/> Commerce de gros   |

\* Les autres destinations et sous-destinations non présentées sur le travail de changement de destination en zone agricole et naturelle ne sont pas envisagées par les élus sur le territoire. Aussi un lexique annexé permet de comprendre en détails ce qui est compris dans les destinations et sous-destinations présentées.

**Photographie du bâtiment**



**Identification du bâtiment**

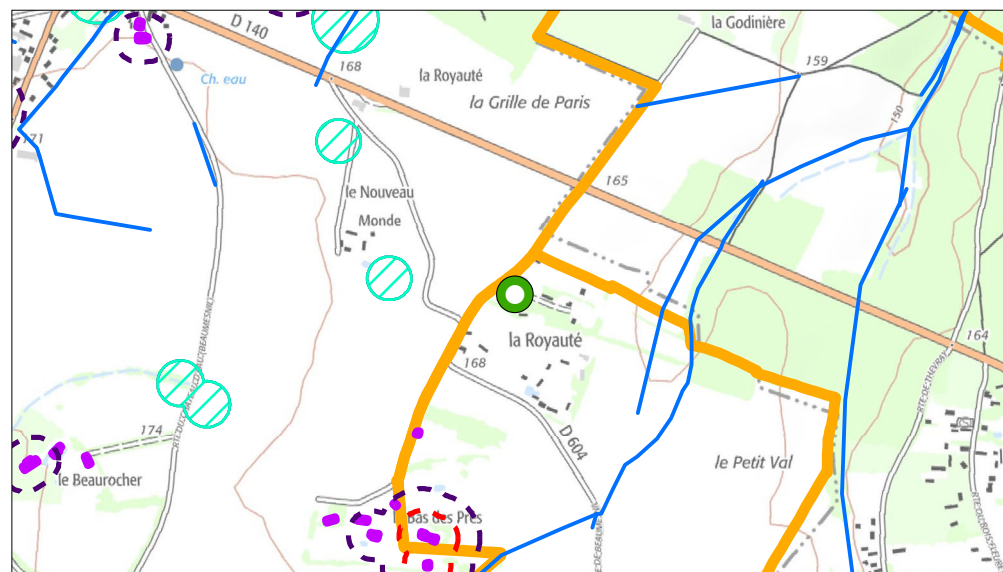










**Vue aérienne du site**



**Nom du lieu-dit & les enjeux de proximité**

La Royauté



- |   |   |   |
|---|---|---|
|  Bâtiment concerné |  Bâtiments agricoles     |  Zone à risque d'effondrement liée à la présence de cavités souterraines |
|  Commune déléguée  |  Périmètre préconisé     |  Zone soumise à un risque d'inondation                                   |
|   |  Périmètre réglementaire |  Zone soumise à un risque d'inondation par ruissellement                 |

**Destinations ou sous-destinations\* retenues :**

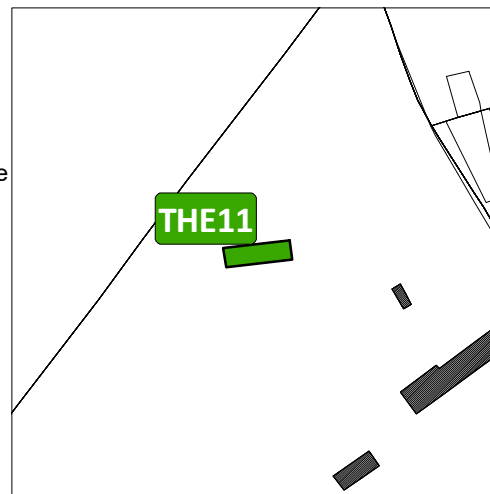
- |  |   |
|--|---|
| <input checked="" type="checkbox"/> Logement     | <input checked="" type="checkbox"/> Bureau  |
| <input checked="" type="checkbox"/> Hébergement  | <input checked="" type="checkbox"/> Artisanat et commerce de détail                             |
| <input checked="" type="checkbox"/> Restauration | <input checked="" type="checkbox"/> Activité de service où s'effectue l'accueil d'une clientèle |
| <input type="checkbox"/> Industrie               | <input checked="" type="checkbox"/> Hébergement hôtelier et touristique                         |
| <input type="checkbox"/> Entrepôt                | <input checked="" type="checkbox"/> Equipements d'intérêt collectif et services publics         |
|  | <input type="checkbox"/> Commerce de gros   |

\* Les autres destinations et sous-destinations non présentées sur le travail de changement de destination en zone agricole et naturelle ne sont pas envisagées par les élus sur le territoire. Aussi un lexique annexé permet de comprendre en détails ce qui est compris dans les destinations et sous-destinations présentées.

**Photographie du bâtiment**



**Identification du bâtiment**

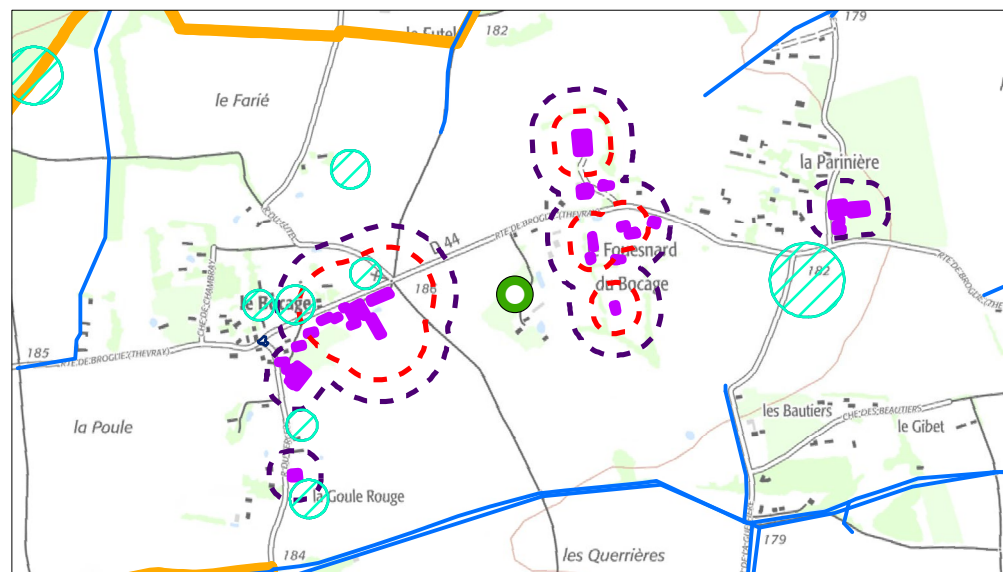


**Vue aérienne du site**



**Nom du lieu-dit & les enjeux de proximité**

Le Bocage



- |                   |                         |   |
|-------------------|-------------------------|---|
| Bâtiment concerné | Bâtiments agricoles     | Zone à risque d'effondrement liée à la présence de cavités souterraines |
| Commune déléguée  | Périmètre préconisé     | Zone soumise à un risque d'inondation                                   |
|                   | Périmètre réglementaire | Zone soumise à un risque d'inondation par ruissellement                 |



Destinations ou sous-destinations\* retenues :

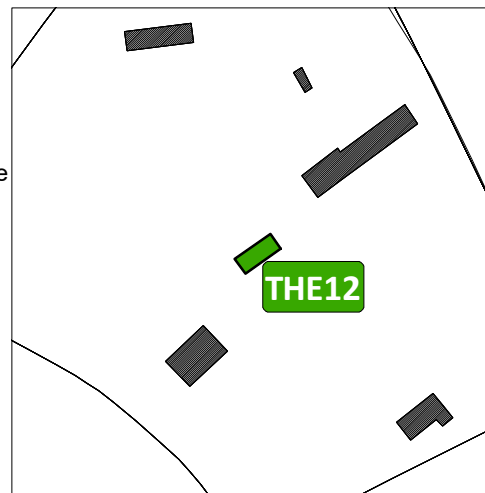
- |  |   |
|--|---|
| <input checked="" type="checkbox"/> Logement     | <input checked="" type="checkbox"/> Bureau  |
| <input checked="" type="checkbox"/> Hébergement  | <input checked="" type="checkbox"/> Artisanat et commerce de détail                             |
| <input checked="" type="checkbox"/> Restauration | <input checked="" type="checkbox"/> Activité de service où s'effectue l'accueil d'une clientèle |
| <input type="checkbox"/> Industrie               | <input checked="" type="checkbox"/> Hébergement hôtelier et touristique                         |
| <input type="checkbox"/> Entrepôt                | <input checked="" type="checkbox"/> Equipements d'intérêt collectif et services publics         |
|  | <input type="checkbox"/> Commerce de gros   |

\* Les autres destinations et sous-destinations non présentées sur le travail de changement de destination en zone agricole et naturelle ne sont pas envisagées par les élus sur le territoire. Aussi un lexique annexé permet de comprendre en détails ce qui est compris dans les destinations et sous-destinations présentées.

Photographie du bâtiment



Identification du bâtiment



Vue aérienne du site



Nom du lieu-dit & les enjeux de proximité

Le Bocage



- |                   |                         |   |
|-------------------|-------------------------|---|
| Bâtiment concerné | Bâtiments agricoles     | Zone à risque d'effondrement liée à la présence de cavités souterraines |
| Commune déléguée  | Périmètre préconisé     | Zone soumise à un risque d'inondation                                   |
|                   | Périmètre réglementaire | Zone soumise à un risque d'inondation par ruissellement                 |

**Destinations ou sous-destinations\* retenues :**

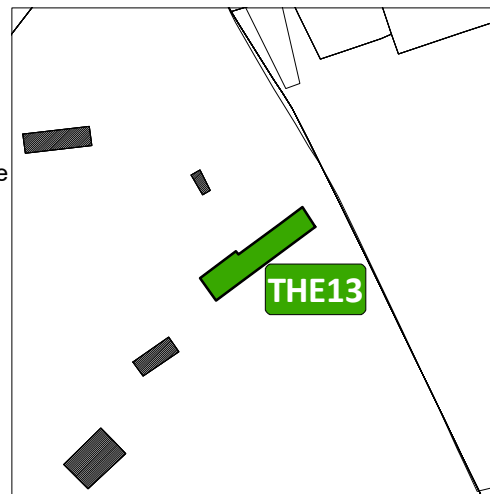
- |  |   |
|--|---|
| <input checked="" type="checkbox"/> Logement     | <input checked="" type="checkbox"/> Bureau  |
| <input checked="" type="checkbox"/> Hébergement  | <input checked="" type="checkbox"/> Artisanat et commerce de détail                             |
| <input checked="" type="checkbox"/> Restauration | <input checked="" type="checkbox"/> Activité de service où s'effectue l'accueil d'une clientèle |
| <input type="checkbox"/> Industrie               | <input checked="" type="checkbox"/> Hébergement hôtelier et touristique                         |
| <input type="checkbox"/> Entrepôt                | <input checked="" type="checkbox"/> Equipements d'intérêt collectif et services publics         |
|  | <input type="checkbox"/> Commerce de gros   |

\* Les autres destinations et sous-destinations non présentées sur le travail de changement de destination en zone agricole et naturelle ne sont pas envisagées par les élus sur le territoire. Aussi un lexique annexé permet de comprendre en détails ce qui est compris dans les destinations et sous-destinations présentées.

**Photographie du bâtiment**



**Identification du bâtiment**



**Vue aérienne du site**



**Nom du lieu-dit & les enjeux de proximité**

Le Bocage



- |                   |                         |   |
|-------------------|-------------------------|---|
| Bâtiment concerné | Bâtiments agricoles     | Zone à risque d'effondrement liée à la présence de cavités souterraines |
| Commune déléguée  | Périmètre préconisé     | Zone soumise à un risque d'inondation                                   |
|                   | Périmètre réglementaire | Zone soumise à un risque d'inondation par ruissellement                 |



**Destinations ou sous-destinations\* retenues :**

- |                                     |              |                                     |   |
|-------------------------------------|--------------|-------------------------------------|---|
| <input checked="" type="checkbox"/> | Logement     | <input checked="" type="checkbox"/> | Bureau  |
| <input checked="" type="checkbox"/> | Hébergement  | <input checked="" type="checkbox"/> | Artisanat et commerce de détail                             |
| <input checked="" type="checkbox"/> | Restauration | <input checked="" type="checkbox"/> | Activité de service où s'effectue l'accueil d'une clientèle |
| <input type="checkbox"/>            | Industrie    | <input checked="" type="checkbox"/> | Hébergement hôtelier et touristique                         |
| <input type="checkbox"/>            | Entrepôt     | <input checked="" type="checkbox"/> | Equipements d'intérêt collectif et services publics         |
|                                     |              | <input type="checkbox"/>            | Commerce de gros  |

\* Les autres destinations et sous-destinations non présentées sur le travail de changement de destination en zone agricole et naturelle ne sont pas envisagées par les élus sur le territoire. Aussi un lexique annexé permet de comprendre en détails ce qui est compris dans les destinations et sous-destinations présentées.

### Photographie du bâtiment



## Identification du bâtiment

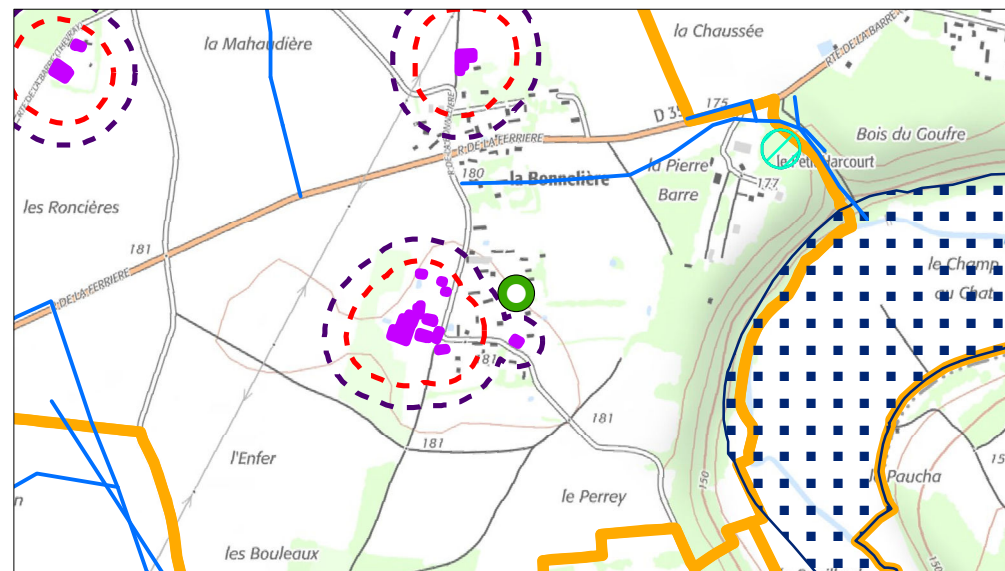










## Vue aérienne du site



### Nom du lieu-dit & les enjeux de proximité

## La Bonnelière



-  Bâtiment concerné
  Bâtiments agricoles
  Zone à risque d'effondrement liée à la présence de cavités souterraines
-  Commune déléguée
  Périmètre préconisé
  Zone soumise à un risque d'inondation
-  Périmètre réglementaire
  Zone soumise à un risque d'inondation par ruissellement

**Destinations ou sous-destinations\* retenues :**

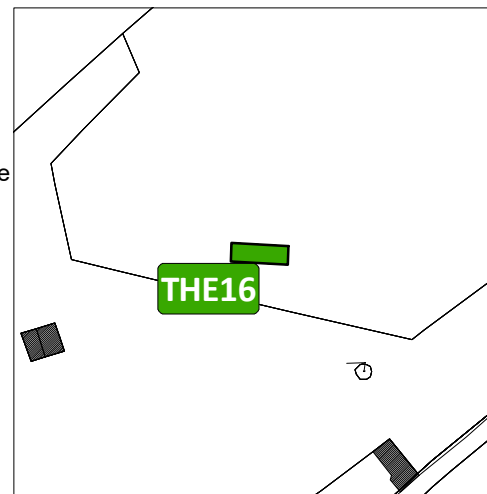
- |  |   |
|--|---|
| <input checked="" type="checkbox"/> Logement     | <input checked="" type="checkbox"/> Bureau  |
| <input checked="" type="checkbox"/> Hébergement  | <input checked="" type="checkbox"/> Artisanat et commerce de détail                             |
| <input checked="" type="checkbox"/> Restauration | <input checked="" type="checkbox"/> Activité de service où s'effectue l'accueil d'une clientèle |
| <input type="checkbox"/> Industrie               | <input checked="" type="checkbox"/> Hébergement hôtelier et touristique                         |
| <input type="checkbox"/> Entrepôt                | <input checked="" type="checkbox"/> Equipements d'intérêt collectif et services publics         |
|  | <input type="checkbox"/> Commerce de gros   |

\* Les autres destinations et sous-destinations non présentées sur le travail de changement de destination en zone agricole et naturelle ne sont pas envisagées par les élus sur le territoire. Aussi un lexique annexé permet de comprendre en détails ce qui est compris dans les destinations et sous-destinations présentées.

**Photographie du bâtiment**



**Identification du bâtiment**

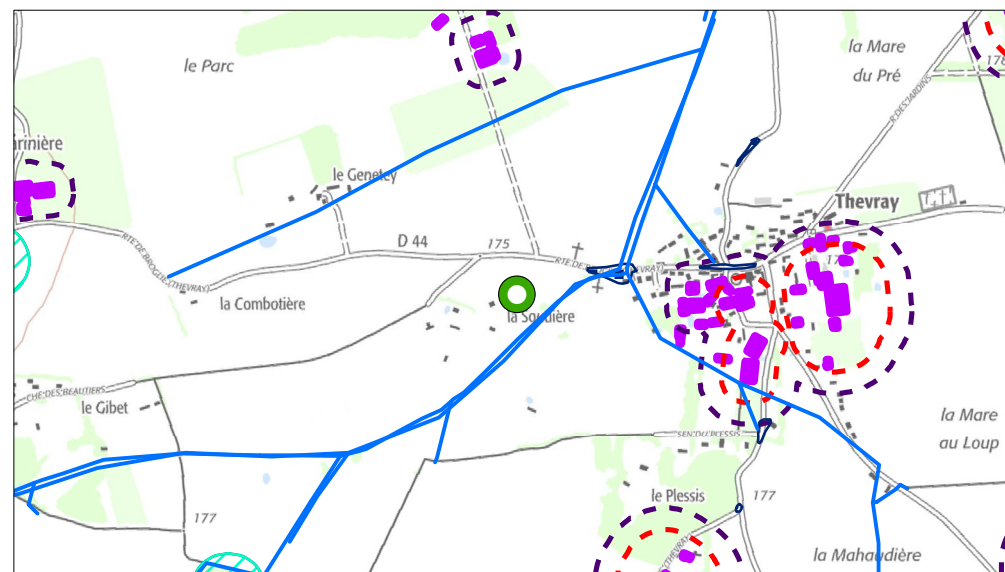


**Vue aérienne du site**



**Nom du lieu-dit & les enjeux de proximité**

La Soudière



- |                   |                         |   |
|-------------------|-------------------------|---|
| Bâtiment concerné | Bâtiments agricoles     | Zone à risque d'effondrement liée à la présence de cavités souterraines |
| Commune déléguée  | Périmètre préconisé     | Zone soumise à un risque d'inondation                                   |
|                   | Périmètre réglementaire | Zone soumise à un risque d'inondation par ruissellement                 |



**Destinations ou sous-destinations\* retenues :**

- |                                     |              |                                     |   |
|-------------------------------------|--------------|-------------------------------------|---|
| <input checked="" type="checkbox"/> | Logement     | <input checked="" type="checkbox"/> | Bureau  |
| <input checked="" type="checkbox"/> | Hébergement  | <input checked="" type="checkbox"/> | Artisanat et commerce de détail                             |
| <input checked="" type="checkbox"/> | Restauration | <input checked="" type="checkbox"/> | Activité de service où s'effectue l'accueil d'une clientèle |
| <input type="checkbox"/>            | Industrie    | <input checked="" type="checkbox"/> | Hébergement hôtelier et touristique                         |
| <input type="checkbox"/>            | Entrepôt     | <input checked="" type="checkbox"/> | Equipements d'intérêt collectif et services publics         |
|                                     |              | <input type="checkbox"/>            | Commerce de gros  |

\* Les autres destinations et sous-destinations non présentées sur le travail de changement de destination en zone agricole et naturelle ne sont pas envisagées par les élus sur le territoire. Aussi un lexique annexé permet de comprendre en détails ce qui est compris dans les destinations et sous-destinations présentées.

### Photographie du bâtiment



## Identification du bâtiment











## Vue aérienne du site



**Nom du lieu-dit & les enjeux de proximité**  
*la soudiere*



-  Bâtiment concerné
  Bâtiments agricoles
  Zone à risque d'effondrement liée à la présence de cavités souterraines
-  Commune déléguée
  Périmètre préconisé
  Zone soumise à un risque d'inondation
-  Périmètre réglementaire
  Zone soumise à un risque inondation par ruissellement

**Destinations ou sous-destinations\* retenues :**

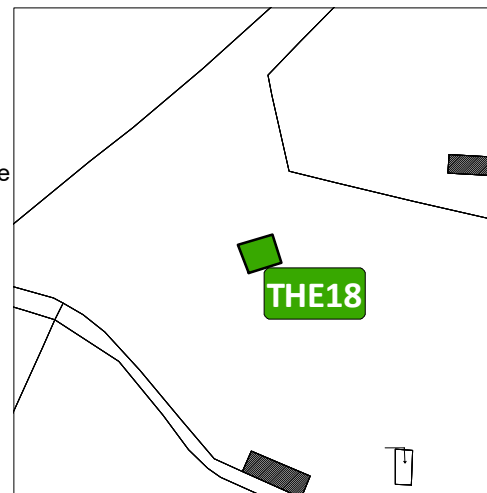
- |  |   |
|--|---|
| <input checked="" type="checkbox"/> Logement     | <input checked="" type="checkbox"/> Bureau  |
| <input checked="" type="checkbox"/> Hébergement  | <input checked="" type="checkbox"/> Artisanat et commerce de détail                             |
| <input checked="" type="checkbox"/> Restauration | <input checked="" type="checkbox"/> Activité de service où s'effectue l'accueil d'une clientèle |
| <input type="checkbox"/> Industrie               | <input checked="" type="checkbox"/> Hébergement hôtelier et touristique                         |
| <input type="checkbox"/> Entrepôt                | <input checked="" type="checkbox"/> Equipements d'intérêt collectif et services publics         |
|  | <input type="checkbox"/> Commerce de gros   |

\* Les autres destinations et sous-destinations non présentées sur le travail de changement de destination en zone agricole et naturelle ne sont pas envisagées par les élus sur le territoire. Aussi un lexique annexé permet de comprendre en détails ce qui est compris dans les destinations et sous-destinations présentées.

**Photographie du bâtiment**



**Identification du bâtiment**



**Vue aérienne du site**



**Nom du lieu-dit & les enjeux de proximité**

La Soudière



- |                   |                         |   |
|-------------------|-------------------------|---|
| Bâtiment concerné | Bâtiments agricoles     | Zone à risque d'effondrement liée à la présence de cavités souterraines |
| Commune déléguée  | Périmètre préconisé     | Zone soumise à un risque d'inondation                                   |
|                   | Périmètre réglementaire | Zone soumise à un risque d'inondation par ruissellement                 |



**Destinations ou sous-destinations\* retenues :**

- |  |   |
|--|---|
| <input checked="" type="checkbox"/> Logement     | <input checked="" type="checkbox"/> Bureau  |
| <input checked="" type="checkbox"/> Hébergement  | <input checked="" type="checkbox"/> Artisanat et commerce de détail                             |
| <input checked="" type="checkbox"/> Restauration | <input checked="" type="checkbox"/> Activité de service où s'effectue l'accueil d'une clientèle |
| <input type="checkbox"/> Industrie               | <input checked="" type="checkbox"/> Hébergement hôtelier et touristique                         |
| <input type="checkbox"/> Entrepôt                | <input checked="" type="checkbox"/> Equipements d'intérêt collectif et services publics         |
|  | <input type="checkbox"/> Commerce de gros   |

\* Les autres destinations et sous-destinations non présentées sur le travail de changement de destination en zone agricole et naturelle ne sont pas envisagées par les élus sur le territoire. Aussi un lexique annexé permet de comprendre en détails ce qui est compris dans les destinations et sous-destinations présentées.

**Photographie du bâtiment**



**Identification du bâtiment**











**Vue aérienne du site**



**Nom du lieu-dit & les enjeux de proximité**

La Soudière



- |   |   |   |
|---|---|---|
|  Bâtiment concerné |  Bâtiments agricoles     |  Zone à risque d'effondrement liée à la présence de cavités souterraines |
|  Commune déléguée  |  Périmètre préconisé     |  Zone soumise à un risque d'inondation                                   |
|   |  Périmètre réglementaire |  Zone soumise à un risque d'inondation par ruissellement                 |

Destinations ou sous-destinations\* retenues :

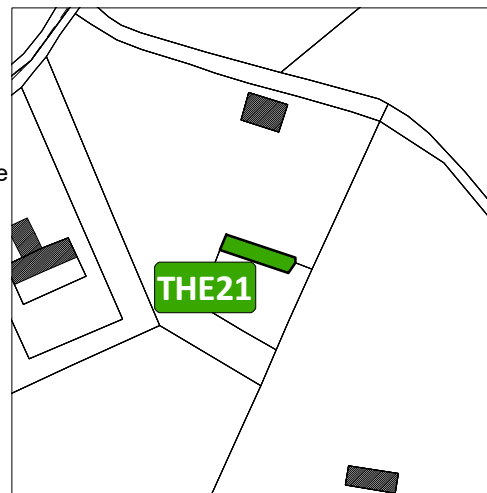
- |  |   |
|--|---|
| <input checked="" type="checkbox"/> Logement     | <input checked="" type="checkbox"/> Bureau  |
| <input checked="" type="checkbox"/> Hébergement  | <input checked="" type="checkbox"/> Artisanat et commerce de détail                             |
| <input checked="" type="checkbox"/> Restauration | <input checked="" type="checkbox"/> Activité de service où s'effectue l'accueil d'une clientèle |
| <input type="checkbox"/> Industrie               | <input checked="" type="checkbox"/> Hébergement hôtelier et touristique                         |
| <input type="checkbox"/> Entrepôt                | <input checked="" type="checkbox"/> Equipements d'intérêt collectif et services publics         |
|  | <input type="checkbox"/> Commerce de gros   |

\* Les autres destinations et sous-destinations non présentées sur le travail de changement de destination en zone agricole et naturelle ne sont pas envisagées par les élus sur le territoire. Aussi un lexique annexé permet de comprendre en détails ce qui est compris dans les destinations et sous-destinations présentées.

Photographie du bâtiment



Identification du bâtiment

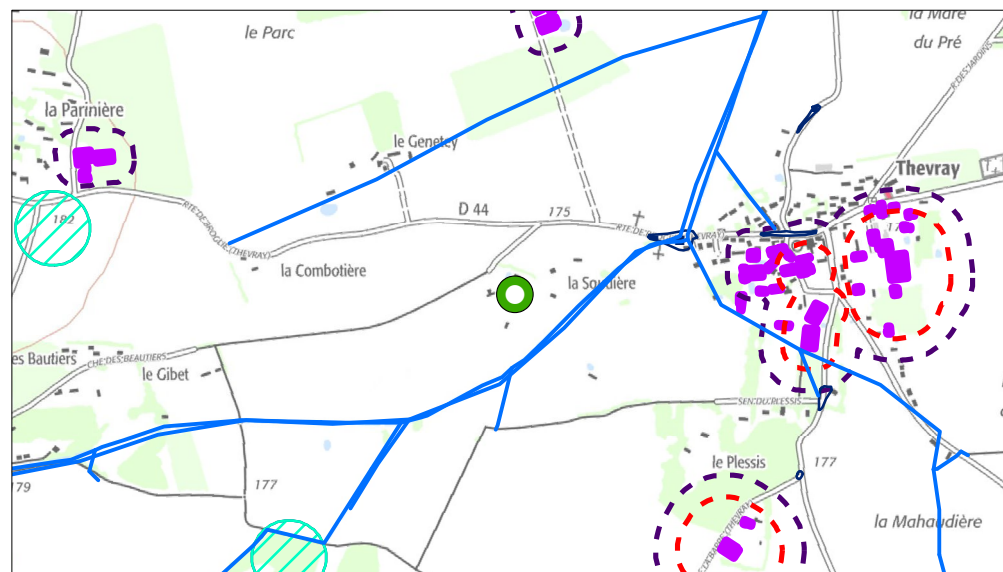


Vue aérienne du site



Nom du lieu-dit & les enjeux de proximité

La Soudière



- |                   |                         |   |
|-------------------|-------------------------|---|
| Bâtiment concerné | Bâtiments agricoles     | Zone à risque d'effondrement liée à la présence de cavités souterraines |
| Commune déléguée  | Périmètre préconisé     | Zone soumise à un risque d'inondation                                   |
|                   | Périmètre réglementaire | Zone soumise à un risque d'inondation par ruissellement                 |



**Destinations ou sous-destinations\* retenues :**

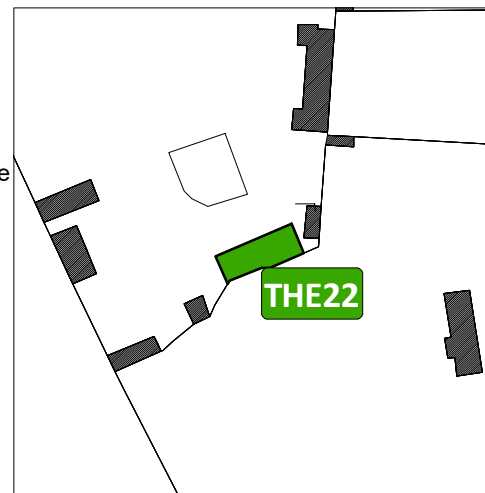
- |  |   |
|--|---|
| <input checked="" type="checkbox"/> Logement     | <input checked="" type="checkbox"/> Bureau  |
| <input checked="" type="checkbox"/> Hébergement  | <input checked="" type="checkbox"/> Artisanat et commerce de détail                             |
| <input checked="" type="checkbox"/> Restauration | <input checked="" type="checkbox"/> Activité de service où s'effectue l'accueil d'une clientèle |
| <input type="checkbox"/> Industrie               | <input checked="" type="checkbox"/> Hébergement hôtelier et touristique                         |
| <input type="checkbox"/> Entrepôt                | <input checked="" type="checkbox"/> Equipements d'intérêt collectif et services publics         |
|  | <input type="checkbox"/> Commerce de gros   |

\* Les autres destinations et sous-destinations non présentées sur le travail de changement de destination en zone agricole et naturelle ne sont pas envisagées par les élus sur le territoire. Aussi un lexique annexé permet de comprendre en détails ce qui est compris dans les destinations et sous-destinations présentées.


**Photographie du bâtiment**



**Identification du bâtiment**

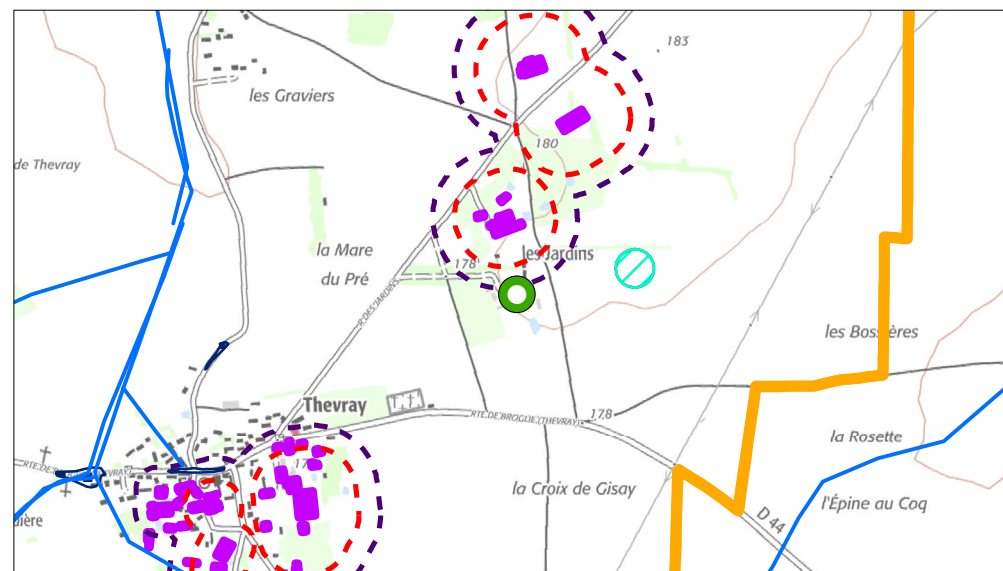










**Vue aérienne du site**



**Nom du lieu-dit & les enjeux de proximité**

Les Jardins



- |   |   |   |
|---|---|---|
|  Bâtiment concerné |  Bâtiments agricoles     |  Zone à risque d'effondrement liée à la présence de cavités souterraines |
|  Commune déléguée  |  Périmètre préconisé     |  Zone soumise à un risque d'inondation                                   |
|   |  Périmètre réglementaire |  Zone soumise à un risque d'inondation par ruissellement                 |

**Destinations ou sous-destinations\* retenues :**

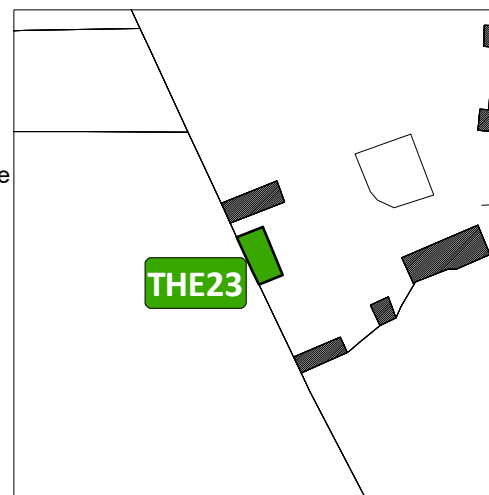
- |  |   |
|--|---|
| <input checked="" type="checkbox"/> Logement     | <input checked="" type="checkbox"/> Bureau  |
| <input checked="" type="checkbox"/> Hébergement  | <input checked="" type="checkbox"/> Artisanat et commerce de détail                             |
| <input checked="" type="checkbox"/> Restauration | <input checked="" type="checkbox"/> Activité de service où s'effectue l'accueil d'une clientèle |
| <input type="checkbox"/> Industrie               | <input checked="" type="checkbox"/> Hébergement hôtelier et touristique                         |
| <input type="checkbox"/> Entrepôt                | <input checked="" type="checkbox"/> Equipements d'intérêt collectif et services publics         |
|  | <input type="checkbox"/> Commerce de gros   |

\* Les autres destinations et sous-destinations non présentées sur le travail de changement de destination en zone agricole et naturelle ne sont pas envisagées par les élus sur le territoire. Aussi un lexique annexé permet de comprendre en détails ce qui est compris dans les destinations et sous-destinations présentées.


**Photographie du bâtiment**



**Identification du bâtiment**

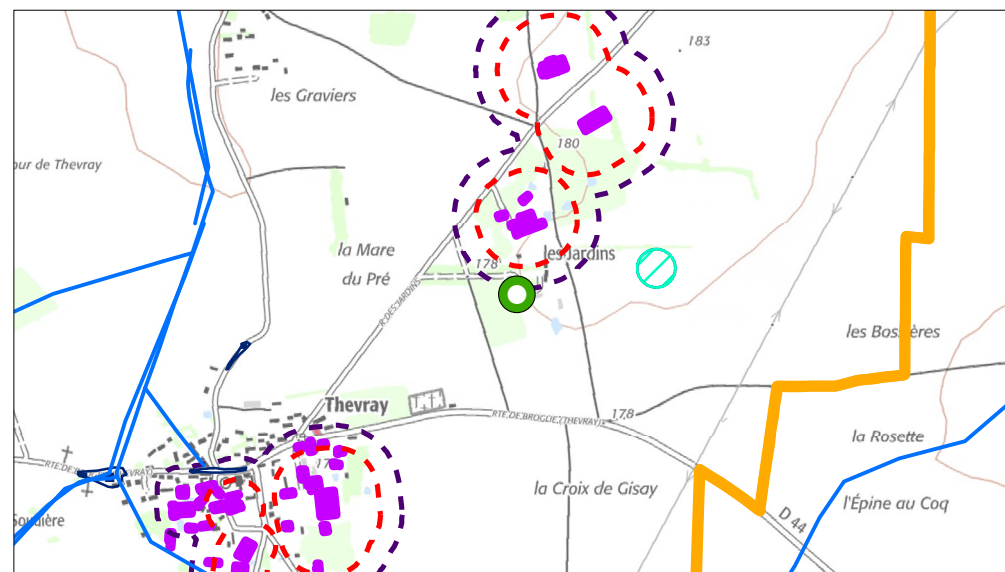










**Vue aérienne du site**



**Nom du lieu-dit & les enjeux de proximité**

Les Jardins



- |   |   |   |
|---|---|---|
|  Bâtiment concerné |  Bâtiments agricoles     |  Zone à risque d'effondrement liée à la présence de cavités souterraines |
|  Commune déléguée  |  Périmètre préconisé     |  Zone soumise à un risque d'inondation                                   |
|   |  Périmètre réglementaire |  Zone soumise à un risque d'inondation par ruissellement                 |



**Destinations ou sous-destinations\* retenues :**

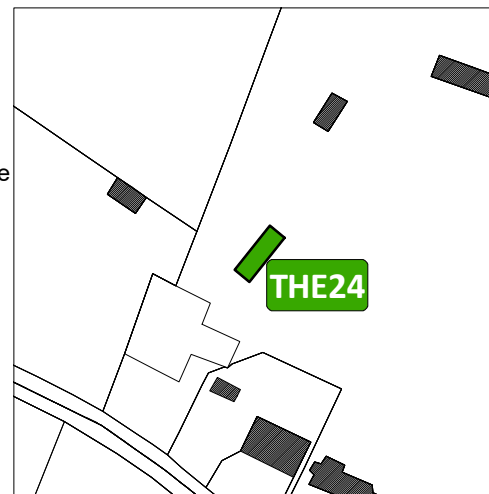
- |  |   |
|--|---|
| <input checked="" type="checkbox"/> Logement     | <input checked="" type="checkbox"/> Bureau  |
| <input checked="" type="checkbox"/> Hébergement  | <input checked="" type="checkbox"/> Artisanat et commerce de détail                             |
| <input checked="" type="checkbox"/> Restauration | <input checked="" type="checkbox"/> Activité de service où s'effectue l'accueil d'une clientèle |
| <input type="checkbox"/> Industrie               | <input checked="" type="checkbox"/> Hébergement hôtelier et touristique                         |
| <input type="checkbox"/> Entrepôt                | <input checked="" type="checkbox"/> Equipements d'intérêt collectif et services publics         |
|  | <input type="checkbox"/> Commerce de gros   |

\* Les autres destinations et sous-destinations non présentées sur le travail de changement de destination en zone agricole et naturelle ne sont pas envisagées par les élus sur le territoire. Aussi un lexique annexé permet de comprendre en détails ce qui est compris dans les destinations et sous-destinations présentées.

**Photographie du bâtiment**



**Identification du bâtiment**

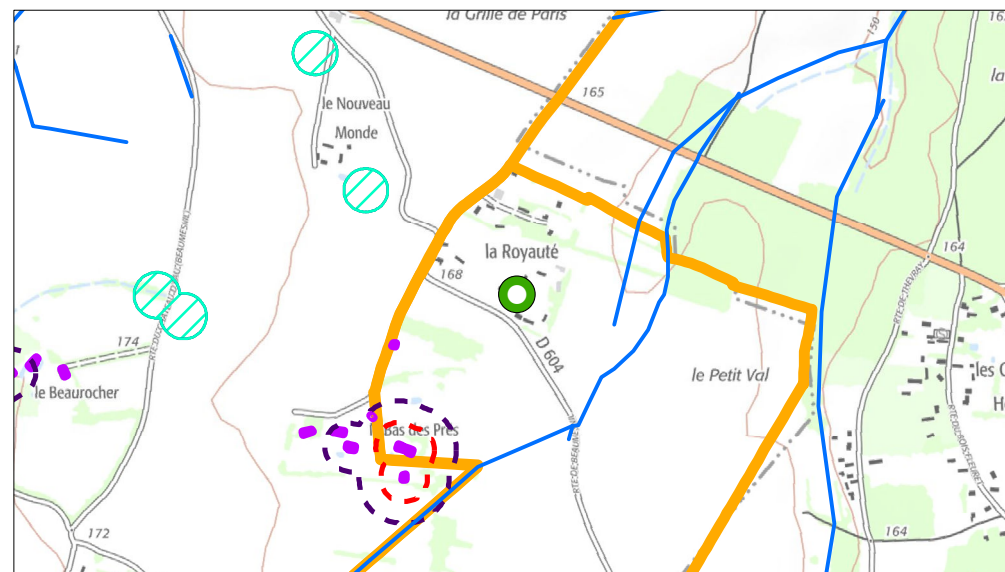










**Vue aérienne du site**



**Nom du lieu-dit & les enjeux de proximité**

La Royauté



- |   |   |   |
|---|---|---|
|  Bâtiment concerné |  Bâtiments agricoles     |  Zone à risque d'effondrement liée à la présence de cavités souterraines |
|  Commune déléguée  |  Périmètre préconisé     |  Zone soumise à un risque d'inondation                                   |
|   |  Périmètre réglementaire |  Zone soumise à un risque d'inondation par ruissellement                 |

**Destinations ou sous-destinations\* retenues :**

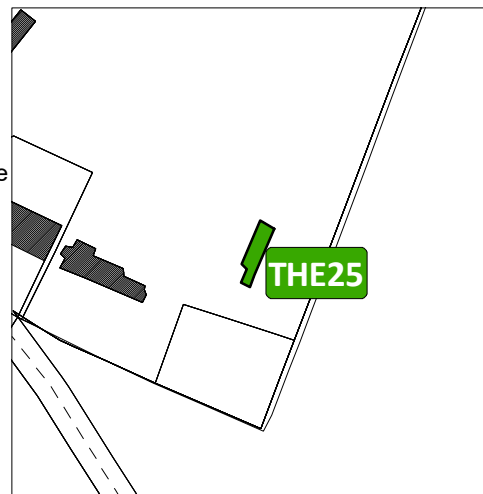
- |  |   |
|--|---|
| <input checked="" type="checkbox"/> Logement     | <input checked="" type="checkbox"/> Bureau  |
| <input checked="" type="checkbox"/> Hébergement  | <input checked="" type="checkbox"/> Artisanat et commerce de détail                             |
| <input checked="" type="checkbox"/> Restauration | <input checked="" type="checkbox"/> Activité de service où s'effectue l'accueil d'une clientèle |
| <input type="checkbox"/> Industrie               | <input checked="" type="checkbox"/> Hébergement hôtelier et touristique                         |
| <input type="checkbox"/> Entrepôt                | <input checked="" type="checkbox"/> Equipements d'intérêt collectif et services publics         |
|  | <input type="checkbox"/> Commerce de gros   |

\* Les autres destinations et sous-destinations non présentées sur le travail de changement de destination en zone agricole et naturelle ne sont pas envisagées par les élus sur le territoire. Aussi un lexique annexé permet de comprendre en détails ce qui est compris dans les destinations et sous-destinations présentées.

**Photographie du bâtiment**



**Identification du bâtiment**

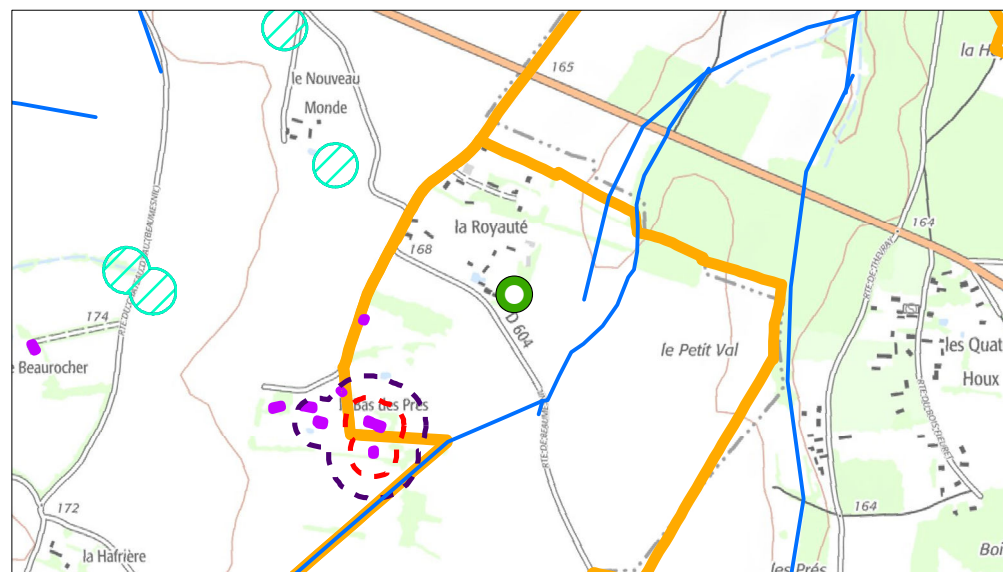


**Vue aérienne du site**



**Nom du lieu-dit & les enjeux de proximité**

La Royauté



- |                   |                         |   |
|-------------------|-------------------------|---|
| Bâtiment concerné | Bâtiments agricoles     | Zone à risque d'effondrement liée à la présence de cavités souterraines |
| Commune déléguée  | Périmètre préconisé     | Zone soumise à un risque d'inondation                                   |
|                   | Périmètre réglementaire | Zone soumise à un risque d'inondation par ruissellement                 |




**Destinations ou sous-destinations\* retenues :**

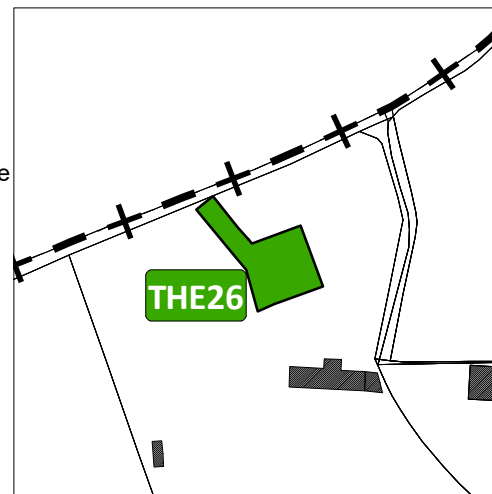
- |  |   |
|--|---|
| <input checked="" type="checkbox"/> Logement     | <input checked="" type="checkbox"/> Bureau  |
| <input checked="" type="checkbox"/> Hébergement  | <input checked="" type="checkbox"/> Artisanat et commerce de détail                             |
| <input checked="" type="checkbox"/> Restauration | <input checked="" type="checkbox"/> Activité de service où s'effectue l'accueil d'une clientèle |
| <input type="checkbox"/> Industrie               | <input checked="" type="checkbox"/> Hébergement hôtelier et touristique                         |
| <input type="checkbox"/> Entrepôt                | <input checked="" type="checkbox"/> Equipements d'intérêt collectif et services publics         |
|  | <input type="checkbox"/> Commerce de gros   |

\* Les autres destinations et sous-destinations non présentées sur le travail de changement de destination en zone agricole et naturelle ne sont pas envisagées par les élus sur le territoire. Aussi un lexique annexé permet de comprendre en détails ce qui est compris dans les destinations et sous-destinations présentées.

**Photographie du bâtiment**



**Identification du bâtiment**



**Vue aérienne du site**



**Nom du lieu-dit & les enjeux de proximité**

Le Fouesnard



- |                   |                         |   |
|-------------------|-------------------------|---|
| Bâtiment concerné | Bâtiments agricoles     | Zone à risque d'effondrement liée à la présence de cavités souterraines |
| Commune déléguée  | Périmètre préconisé     | Zone soumise à un risque d'inondation                                   |
|                   | Périmètre réglementaire | Zone soumise à un risque d'inondation par ruissellement                 |

**Destinations ou sous-destinations\* retenues :**

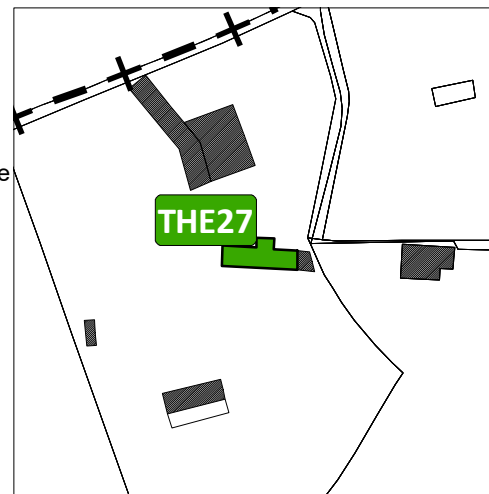
- |  |   |
|--|---|
| <input checked="" type="checkbox"/> Logement     | <input checked="" type="checkbox"/> Bureau  |
| <input checked="" type="checkbox"/> Hébergement  | <input checked="" type="checkbox"/> Artisanat et commerce de détail                             |
| <input checked="" type="checkbox"/> Restauration | <input checked="" type="checkbox"/> Activité de service où s'effectue l'accueil d'une clientèle |
| <input type="checkbox"/> Industrie               | <input checked="" type="checkbox"/> Hébergement hôtelier et touristique                         |
| <input type="checkbox"/> Entrepôt                | <input checked="" type="checkbox"/> Equipements d'intérêt collectif et services publics         |
|  | <input type="checkbox"/> Commerce de gros   |

\* Les autres destinations et sous-destinations non présentées sur le travail de changement de destination en zone agricole et naturelle ne sont pas envisagées par les élus sur le territoire. Aussi un lexique annexé permet de comprendre en détails ce qui est compris dans les destinations et sous-destinations présentées.


**Photographie du bâtiment**



**Identification du bâtiment**

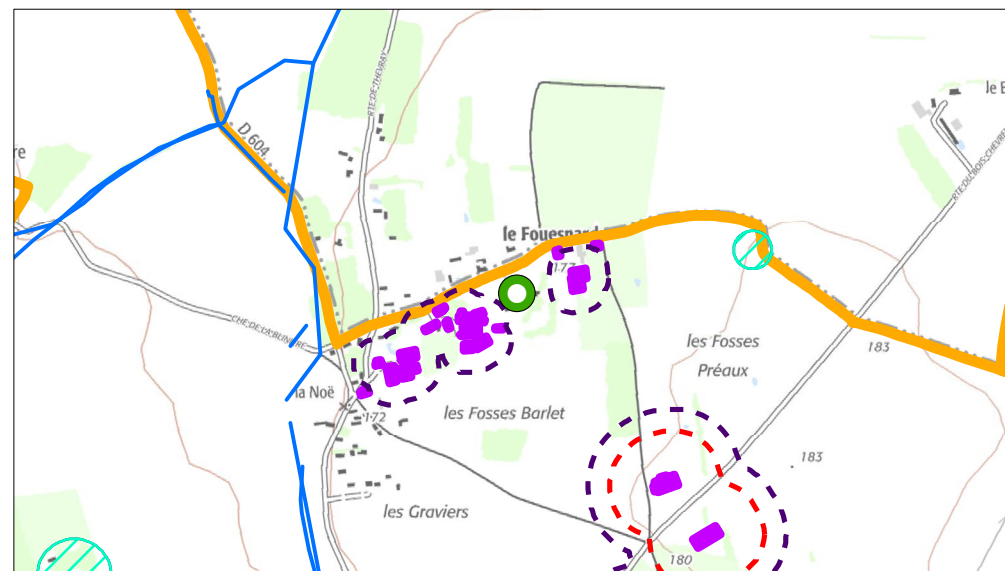










**Vue aérienne du site**



**Nom du lieu-dit & les enjeux de proximité**

Le Fouesnard



- |   |   |   |
|---|---|---|
|  Bâtiment concerné |  Bâtiments agricoles     |  Zone à risque d'effondrement liée à la présence de cavités souterraines |
|  Commune déléguée  |  Périmètre préconisé     |  Zone soumise à un risque d'inondation                                   |
|   |  Périmètre réglementaire |  Zone soumise à un risque d'inondation par ruissellement                 |



**Destinations ou sous-destinations\* retenues :**

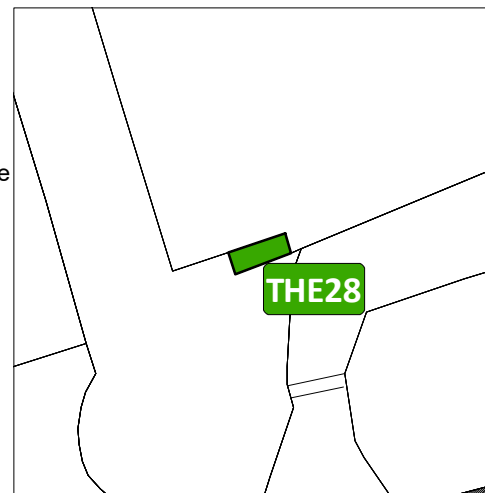
- |  |   |
|--|---|
| <input checked="" type="checkbox"/> Logement     | <input checked="" type="checkbox"/> Bureau  |
| <input checked="" type="checkbox"/> Hébergement  | <input checked="" type="checkbox"/> Artisanat et commerce de détail                             |
| <input checked="" type="checkbox"/> Restauration | <input checked="" type="checkbox"/> Activité de service où s'effectue l'accueil d'une clientèle |
| <input type="checkbox"/> Industrie               | <input checked="" type="checkbox"/> Hébergement hôtelier et touristique                         |
| <input type="checkbox"/> Entrepôt                | <input checked="" type="checkbox"/> Equipements d'intérêt collectif et services publics         |
|  | <input type="checkbox"/> Commerce de gros   |

\* Les autres destinations et sous-destinations non présentées sur le travail de changement de destination en zone agricole et naturelle ne sont pas envisagées par les élus sur le territoire. Aussi un lexique annexé permet de comprendre en détails ce qui est compris dans les destinations et sous-destinations présentées.

**Photographie du bâtiment**



**Identification du bâtiment**

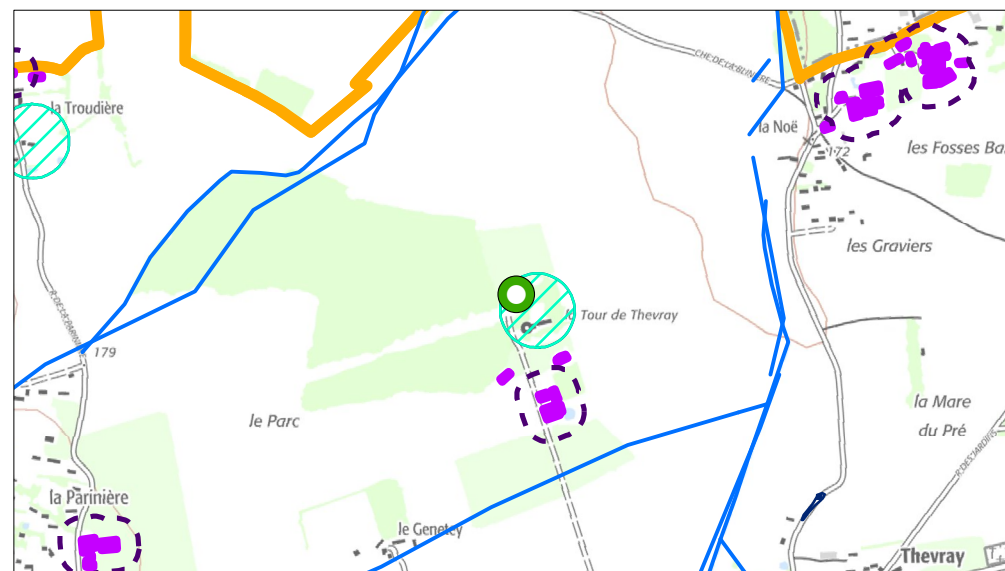









**Vue aérienne du site**



**Nom du lieu-dit & les enjeux de proximité**

La Tour



- |   |   |   |
|---|---|---|
|  Bâtiment concerné |  Bâtiments agricoles |  Zone à risque d'effondrement liée à la présence de cavités souterraines |
|  Commune déléguée  |  Périmètre préconisé |  Zone soumise à un risque d'inondation                                   |
|   |   |  Zone soumise à un risque d'inondation par ruissellement                 |

**Destinations ou sous-destinations\* retenues :**

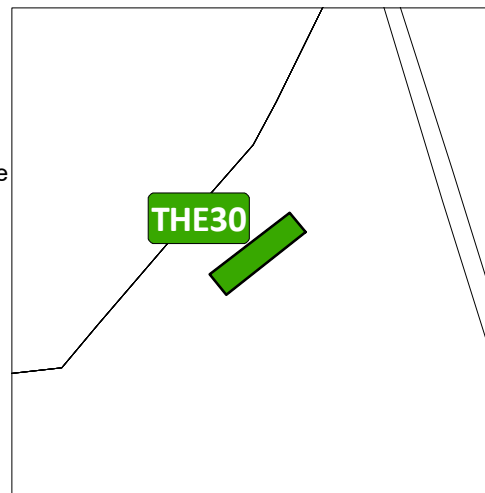
- |  |   |
|--|---|
| <input checked="" type="checkbox"/> Logement     | <input checked="" type="checkbox"/> Bureau  |
| <input checked="" type="checkbox"/> Hébergement  | <input checked="" type="checkbox"/> Artisanat et commerce de détail                             |
| <input checked="" type="checkbox"/> Restauration | <input checked="" type="checkbox"/> Activité de service où s'effectue l'accueil d'une clientèle |
| <input type="checkbox"/> Industrie               | <input checked="" type="checkbox"/> Hébergement hôtelier et touristique                         |
| <input type="checkbox"/> Entrepôt                | <input checked="" type="checkbox"/> Equipements d'intérêt collectif et services publics         |
|  | <input type="checkbox"/> Commerce de gros   |

\* Les autres destinations et sous-destinations non présentées sur le travail de changement de destination en zone agricole et naturelle ne sont pas envisagées par les élus sur le territoire. Aussi un lexique annexé permet de comprendre en détails ce qui est compris dans les destinations et sous-destinations présentées.

**Photographie du bâtiment**



**Identification du bâtiment**

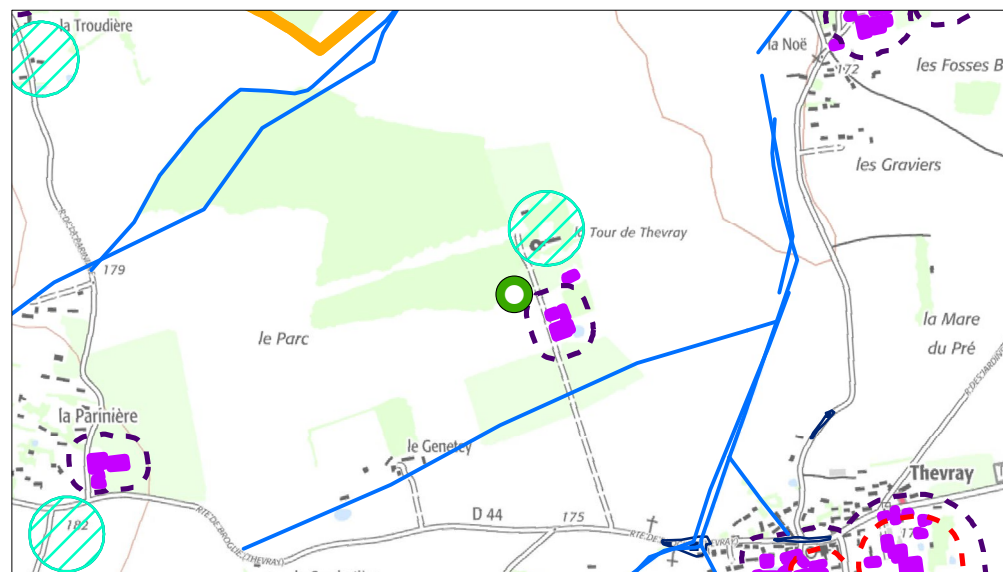










**Vue aérienne du site**



**Nom du lieu-dit & les enjeux de proximité**

La Tour



- |   |   |   |
|---|---|---|
|  Bâtiment concerné |  Bâtiments agricoles     |  Zone à risque d'effondrement liée à la présence de cavités souterraines |
|  Commune déléguée  |  Périmètre préconisé     |  Zone soumise à un risque d'inondation                                   |
|   |  Périmètre réglementaire |  Zone soumise à un risque d'inondation par ruissellement                 |



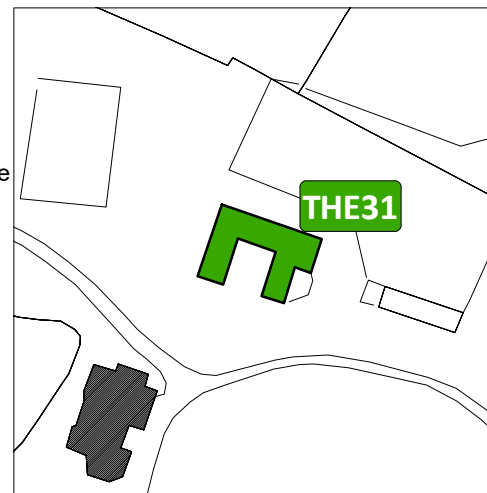
**Destinations ou sous-destinations\* retenues :**

- |  |   |
|--|---|
| <input checked="" type="checkbox"/> Logement     | <input checked="" type="checkbox"/> Bureau  |
| <input checked="" type="checkbox"/> Hébergement  | <input checked="" type="checkbox"/> Artisanat et commerce de détail                             |
| <input checked="" type="checkbox"/> Restauration | <input checked="" type="checkbox"/> Activité de service où s'effectue l'accueil d'une clientèle |
| <input type="checkbox"/> Industrie               | <input checked="" type="checkbox"/> Hébergement hôtelier et touristique                         |
| <input type="checkbox"/> Entrepôt                | <input checked="" type="checkbox"/> Equipements d'intérêt collectif et services publics         |
|  | <input type="checkbox"/> Commerce de gros   |

\* Les autres destinations et sous-destinations non présentées sur le travail de changement de destination en zone agricole et naturelle ne sont pas envisagées par les élus sur le territoire. Aussi un lexique annexé permet de comprendre en détails ce qui est compris dans les destinations et sous-destinations présentées.

**Photographie du bâtiment**

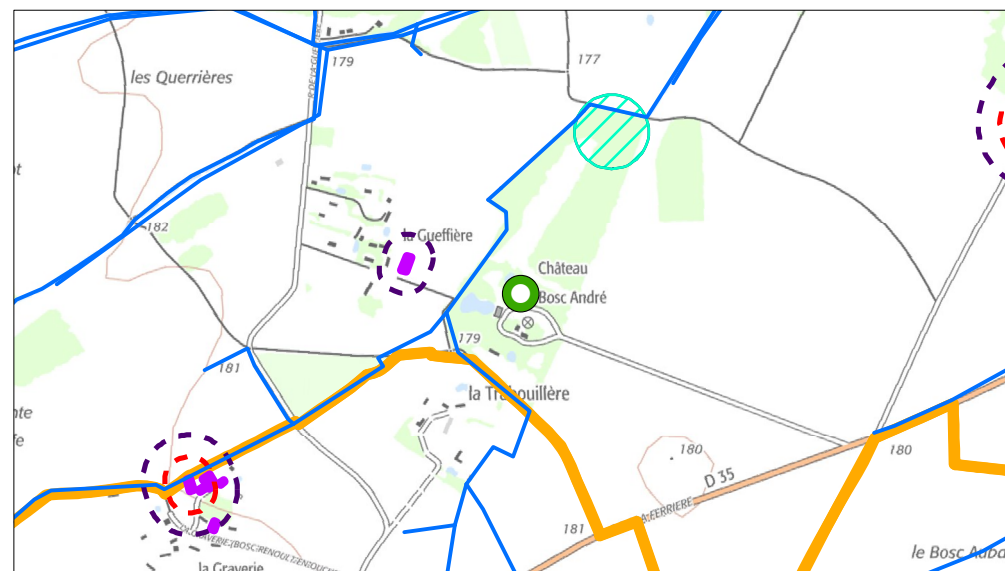
**Identification du bâtiment**











**Vue aérienne du site**



**Nom du lieu-dit & les enjeux de proximité**  
Bosc André



- |   |   |   |
|---|---|---|
|  Bâtiment concerné |  Bâtiments agricoles     |  Zone à risque d'effondrement liée à la présence de cavités souterraines |
|  Commune déléguée  |  Périmètre préconisé     |  Zone soumise à un risque d'inondation                                   |
|   |  Périmètre réglementaire |  Zone soumise à un risque d'inondation par ruissellement                 |

**Destinations ou sous-destinations\* retenues :**

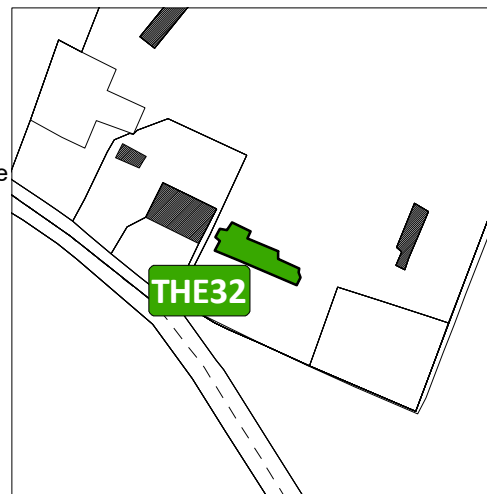
- |  |   |
|--|---|
| <input checked="" type="checkbox"/> Logement     | <input checked="" type="checkbox"/> Bureau  |
| <input checked="" type="checkbox"/> Hébergement  | <input checked="" type="checkbox"/> Artisanat et commerce de détail                             |
| <input checked="" type="checkbox"/> Restauration | <input checked="" type="checkbox"/> Activité de service où s'effectue l'accueil d'une clientèle |
| <input type="checkbox"/> Industrie               | <input checked="" type="checkbox"/> Hébergement hôtelier et touristique                         |
| <input type="checkbox"/> Entrepôt                | <input checked="" type="checkbox"/> Equipements d'intérêt collectif et services publics         |
|  | <input type="checkbox"/> Commerce de gros   |

\* Les autres destinations et sous-destinations non présentées sur le travail de changement de destination en zone agricole et naturelle ne sont pas envisagées par les élus sur le territoire. Aussi un lexique annexé permet de comprendre en détails ce qui est compris dans les destinations et sous-destinations présentées.

**Photographie du bâtiment**



**Identification du bâtiment**

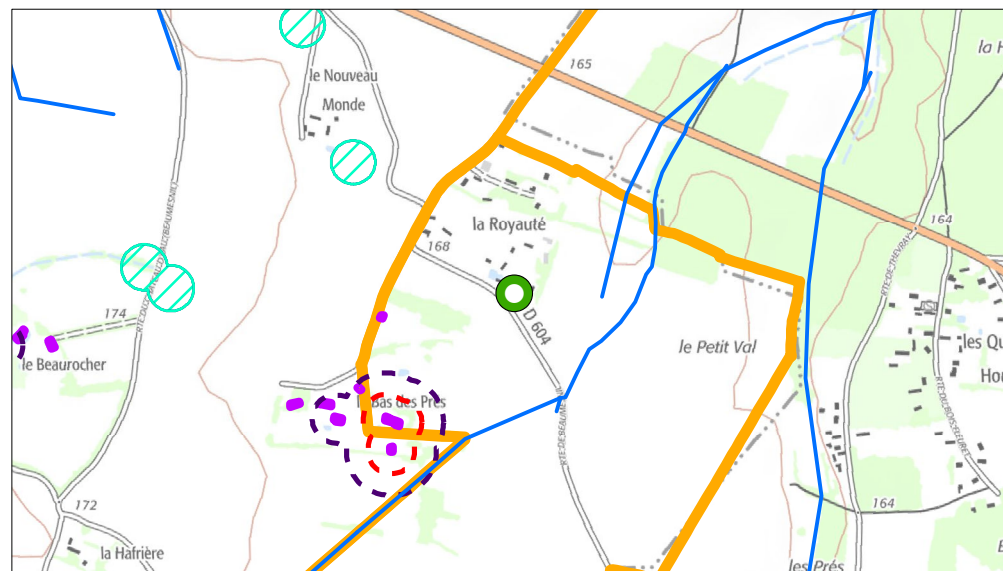


**Vue aérienne du site**



**Nom du lieu-dit & les enjeux de proximité**

La Royauté



- |                   |                         |   |
|-------------------|-------------------------|---|
| Bâtiment concerné | Bâtiments agricoles     | Zone à risque d'effondrement liée à la présence de cavités souterraines |
| Commune déléguée  | Périmètre préconisé     | Zone soumise à un risque d'inondation                                   |
|                   | Périmètre réglementaire | Zone soumise à un risque d'inondation par ruissellement                 |



**Destinations ou sous-destinations\* retenues :**

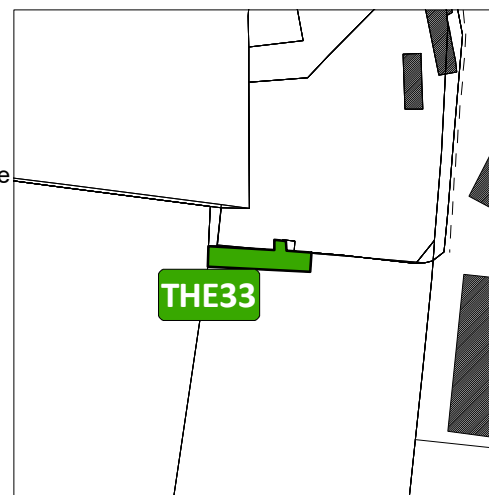
- |  |   |
|--|---|
| <input checked="" type="checkbox"/> Logement     | <input checked="" type="checkbox"/> Bureau  |
| <input checked="" type="checkbox"/> Hébergement  | <input checked="" type="checkbox"/> Artisanat et commerce de détail                             |
| <input checked="" type="checkbox"/> Restauration | <input checked="" type="checkbox"/> Activité de service où s'effectue l'accueil d'une clientèle |
| <input type="checkbox"/> Industrie               | <input checked="" type="checkbox"/> Hébergement hôtelier et touristique                         |
| <input type="checkbox"/> Entrepôt                | <input checked="" type="checkbox"/> Equipements d'intérêt collectif et services publics         |
|  | <input type="checkbox"/> Commerce de gros   |

\* Les autres destinations et sous-destinations non présentées sur le travail de changement de destination en zone agricole et naturelle ne sont pas envisagées par les élus sur le territoire. Aussi un lexique annexé permet de comprendre en détails ce qui est compris dans les destinations et sous-destinations présentées.

**Photographie du bâtiment**



**Identification du bâtiment**

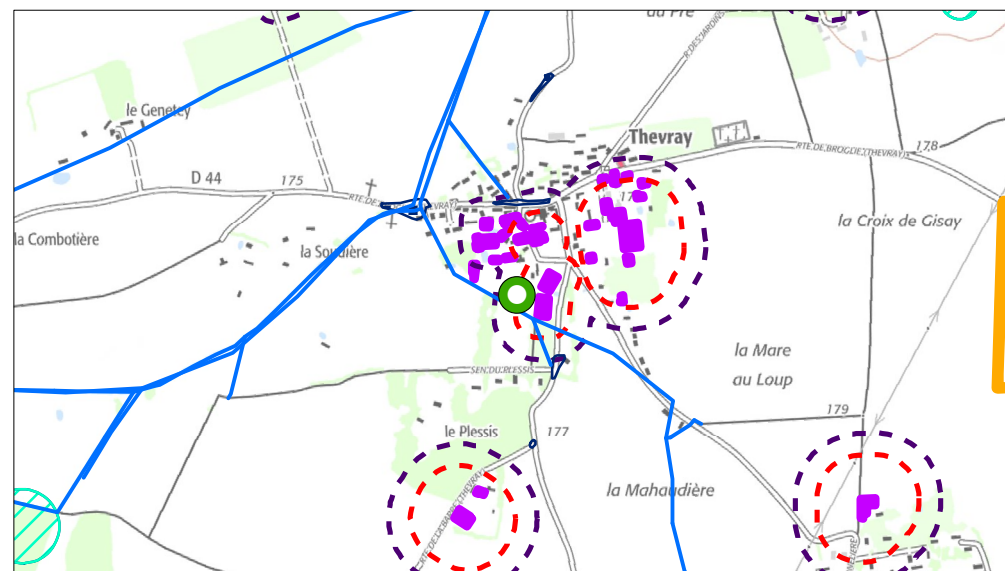


**Vue aérienne du site**



**Nom du lieu-dit & les enjeux de proximité**

Le Bourg



- |                   |                         |   |
|-------------------|-------------------------|---|
| Bâtiment concerné | Bâtiments agricoles     | Zone à risque d'effondrement liée à la présence de cavités souterraines |
| Commune déléguée  | Périmètre préconisé     | Zone soumise à un risque d'inondation                                   |
|                   | Périmètre réglementaire | Zone soumise à un risque d'inondation par ruissellement                 |

**Destinations ou sous-destinations\* retenues :**

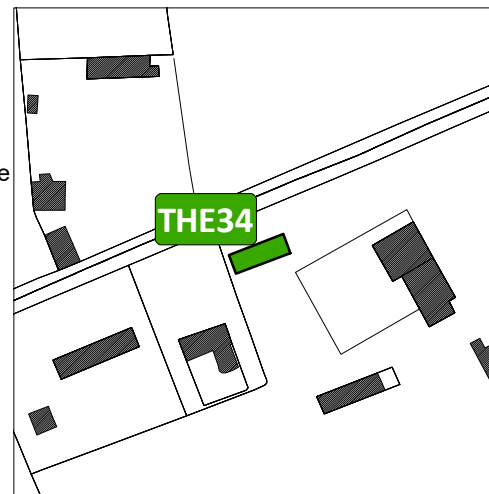
- |  |   |
|--|---|
| <input checked="" type="checkbox"/> Logement     | <input checked="" type="checkbox"/> Bureau  |
| <input checked="" type="checkbox"/> Hébergement  | <input checked="" type="checkbox"/> Artisanat et commerce de détail                             |
| <input checked="" type="checkbox"/> Restauration | <input checked="" type="checkbox"/> Activité de service où s'effectue l'accueil d'une clientèle |
| <input type="checkbox"/> Industrie               | <input checked="" type="checkbox"/> Hébergement hôtelier et touristique                         |
| <input type="checkbox"/> Entrepôt                | <input checked="" type="checkbox"/> Equipements d'intérêt collectif et services publics         |
|  | <input type="checkbox"/> Commerce de gros   |

\* Les autres destinations et sous-destinations non présentées sur le travail de changement de destination en zone agricole et naturelle ne sont pas envisagées par les élus sur le territoire. Aussi un lexique annexé permet de comprendre en détails ce qui est compris dans les destinations et sous-destinations présentées.

**Photographie du bâtiment**



**Identification du bâtiment**

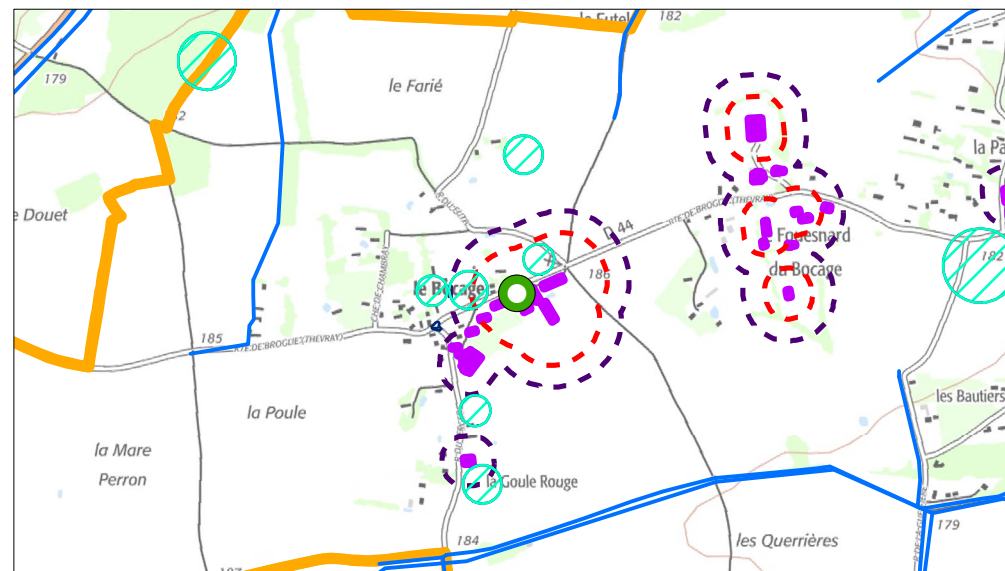


**Vue aérienne du site**



**Nom du lieu-dit & les enjeux de proximité**

Le Bocage



- |                   |                         |   |
|-------------------|-------------------------|---|
| Bâtiment concerné | Bâtiments agricoles     | Zone à risque d'effondrement liée à la présence de cavités souterraines |
| Commune déléguée  | Périmètre préconisé     | Zone soumise à un risque d'inondation                                   |
|                   | Périmètre réglementaire | Zone soumise à un risque d'inondation par ruissellement                 |



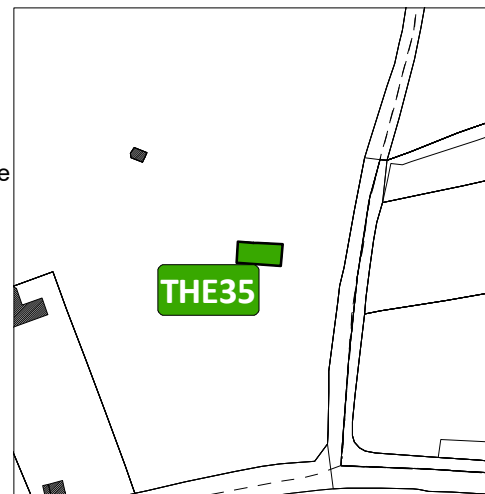
Destinations ou sous-destinations\* retenues :

- |  |   |
|--|---|
| <input checked="" type="checkbox"/> Logement     | <input checked="" type="checkbox"/> Bureau  |
| <input checked="" type="checkbox"/> Hébergement  | <input checked="" type="checkbox"/> Artisanat et commerce de détail                             |
| <input checked="" type="checkbox"/> Restauration | <input checked="" type="checkbox"/> Activité de service où s'effectue l'accueil d'une clientèle |
| <input type="checkbox"/> Industrie               | <input checked="" type="checkbox"/> Hébergement hôtelier et touristique                         |
| <input type="checkbox"/> Entrepôt                | <input checked="" type="checkbox"/> Equipements d'intérêt collectif et services publics         |
|  | <input type="checkbox"/> Commerce de gros   |

\* Les autres destinations et sous-destinations non présentées sur le travail de changement de destination en zone agricole et naturelle ne sont pas envisagées par les élus sur le territoire. Aussi un lexique annexé permet de comprendre en détails ce qui est compris dans les destinations et sous-destinations présentées.

Photographie du bâtiment

Identification du bâtiment

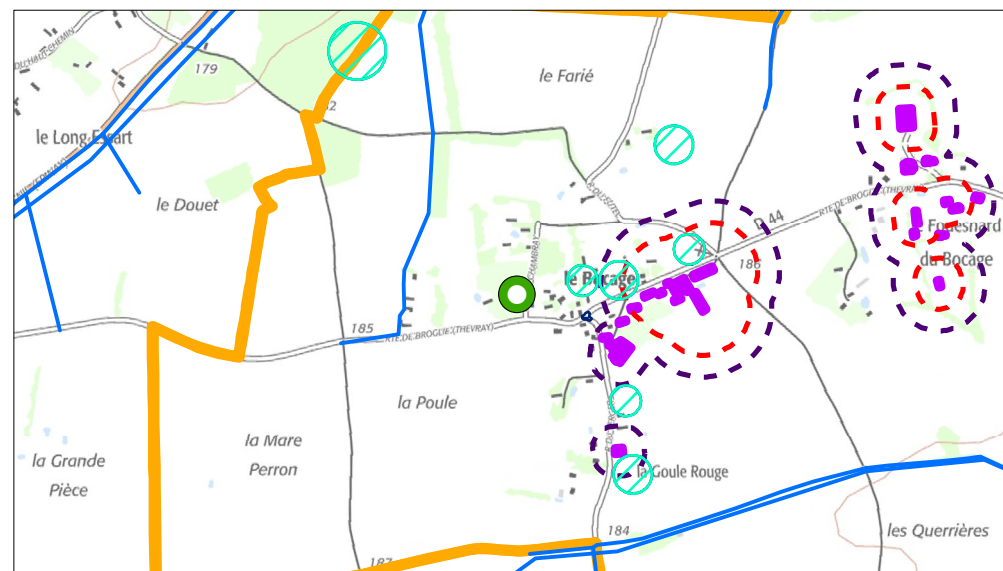


Vue aérienne du site



Nom du lieu-dit & les enjeux de proximité

Le Bocage



- |                   |                         |   |
|-------------------|-------------------------|---|
| Bâtiment concerné | Bâtiments agricoles     | Zone à risque d'effondrement liée à la présence de cavités souterraines |
| Commune déléguée  | Périmètre préconisé     | Zone soumise à un risque d'inondation                                   |
|                   | Périmètre réglementaire | Zone soumise à un risque d'inondation par ruissellement                 |

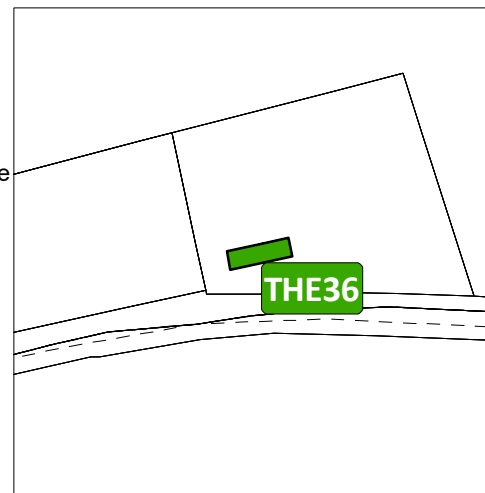
Destinations ou sous-destinations\* retenues :

- |  |   |
|--|---|
| <input checked="" type="checkbox"/> Logement     | <input checked="" type="checkbox"/> Bureau  |
| <input checked="" type="checkbox"/> Hébergement  | <input checked="" type="checkbox"/> Artisanat et commerce de détail                             |
| <input checked="" type="checkbox"/> Restauration | <input checked="" type="checkbox"/> Activité de service où s'effectue l'accueil d'une clientèle |
| <input type="checkbox"/> Industrie               | <input checked="" type="checkbox"/> Hébergement hôtelier et touristique                         |
| <input type="checkbox"/> Entrepôt                | <input checked="" type="checkbox"/> Equipements d'intérêt collectif et services publics         |
|  | <input type="checkbox"/> Commerce de gros   |

\* Les autres destinations et sous-destinations non présentées sur le travail de changement de destination en zone agricole et naturelle ne sont pas envisagées par les élus sur le territoire. Aussi un lexique annexé permet de comprendre en détails ce qui est compris dans les destinations et sous-destinations présentées.

Photographie du bâtiment

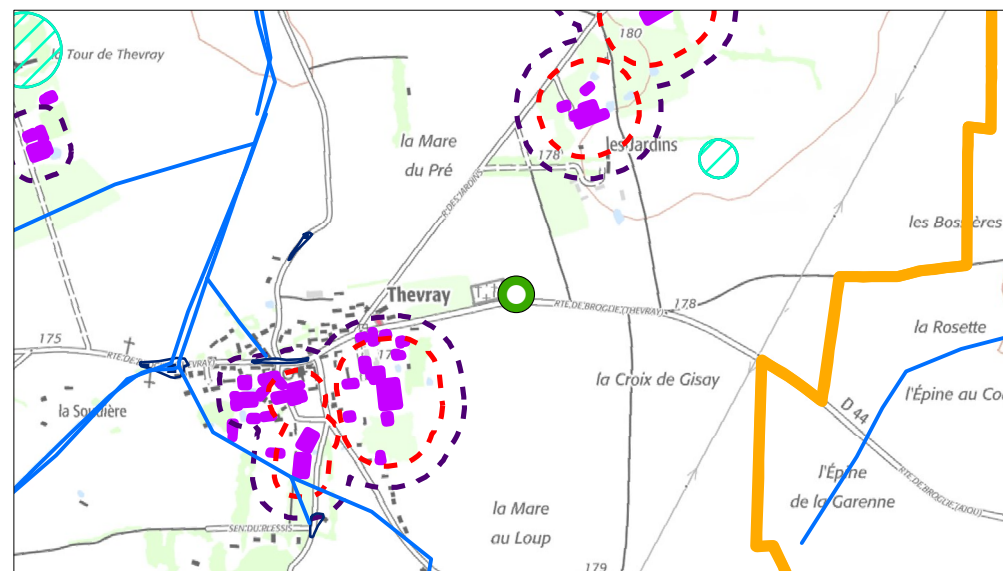
Identification du bâtiment



Vue aérienne du site



Nom du lieu-dit & les enjeux de proximité  
Gisay



- |                   |                         |   |
|-------------------|-------------------------|---|
| Bâtiment concerné | Bâtiments agricoles     | Zone à risque d'effondrement liée à la présence de cavités souterraines |
| Commune déléguée  | Périmètre préconisé     | Zone soumise à un risque d'inondation                                   |
|                   | Périmètre réglementaire | Zone soumise à un risque d'inondation par ruissellement                 |



**Destinations ou sous-destinations\* retenues :**

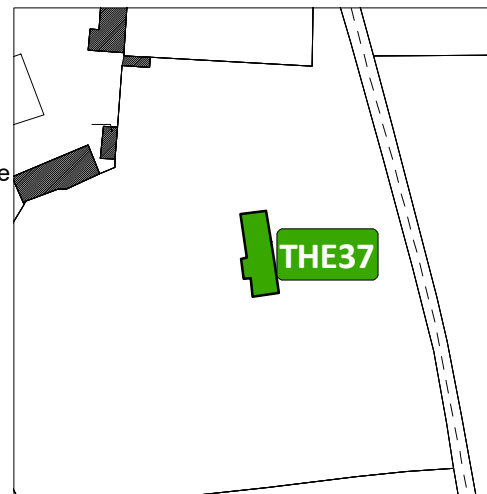
- |  |   |
|--|---|
| <input checked="" type="checkbox"/> Logement     | <input checked="" type="checkbox"/> Bureau  |
| <input checked="" type="checkbox"/> Hébergement  | <input checked="" type="checkbox"/> Artisanat et commerce de détail                             |
| <input checked="" type="checkbox"/> Restauration | <input checked="" type="checkbox"/> Activité de service où s'effectue l'accueil d'une clientèle |
| <input type="checkbox"/> Industrie               | <input checked="" type="checkbox"/> Hébergement hôtelier et touristique                         |
| <input type="checkbox"/> Entrepôt                | <input checked="" type="checkbox"/> Equipements d'intérêt collectif et services publics         |
|  | <input type="checkbox"/> Commerce de gros   |

\* Les autres destinations et sous-destinations non présentées sur le travail de changement de destination en zone agricole et naturelle ne sont pas envisagées par les élus sur le territoire. Aussi un lexique annexé permet de comprendre en détails ce qui est compris dans les destinations et sous-destinations présentées.

**Photographie du bâtiment**



**Identification du bâtiment**

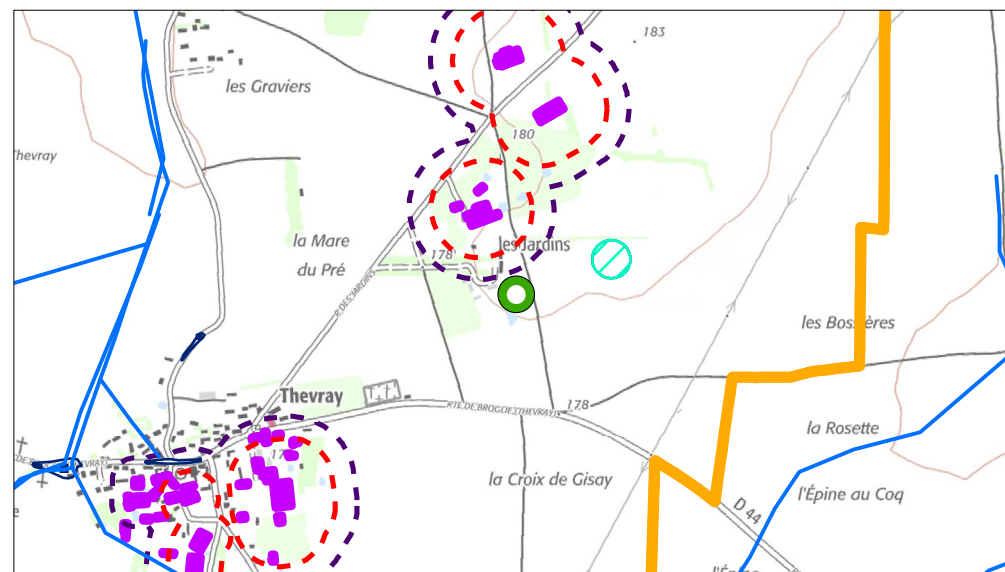


**Vue aérienne du site**



**Nom du lieu-dit & les enjeux de proximité**

Les Jardins



- |                   |                         |   |
|-------------------|-------------------------|---|
| Bâtiment concerné | Bâtiments agricoles     | Zone à risque d'effondrement liée à la présence de cavités souterraines |
| Commune déléguée  | Périmètre préconisé     | Zone soumise à un risque d'inondation                                   |
|                   | Périmètre réglementaire | Zone soumise à un risque d'inondation par ruissellement                 |

**Destinations ou sous-destinations\* retenues :**

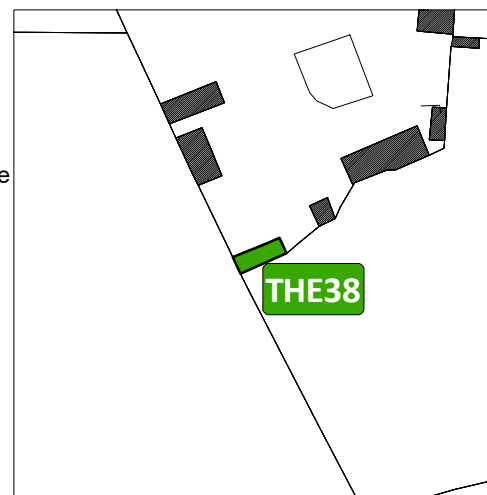
- |                                     |              |                                     |   |
|-------------------------------------|--------------|-------------------------------------|---|
| <input checked="" type="checkbox"/> | Logement     | <input checked="" type="checkbox"/> | Bureau  |
| <input checked="" type="checkbox"/> | Hébergement  | <input checked="" type="checkbox"/> | Artisanat et commerce de détail                             |
| <input checked="" type="checkbox"/> | Restauration | <input checked="" type="checkbox"/> | Activité de service où s'effectue l'accueil d'une clientèle |
| <input type="checkbox"/>            | Industrie    | <input checked="" type="checkbox"/> | Hébergement hôtelier et touristique                         |
| <input type="checkbox"/>            | Entrepôt     | <input checked="" type="checkbox"/> | Equipements d'intérêt collectif et services publics         |
|                                     |              | <input type="checkbox"/>            | Commerce de gros  |

\* Les autres destinations et sous-destinations non présentées sur le travail de changement de destination en zone agricole et naturelle ne sont pas envisagées par les élus sur le territoire. Aussi un lexique annexé permet de comprendre en détails ce qui est compris dans les destinations et sous-destinations présentées.

### Photographie du bâtiment



## Identification du bâtiment

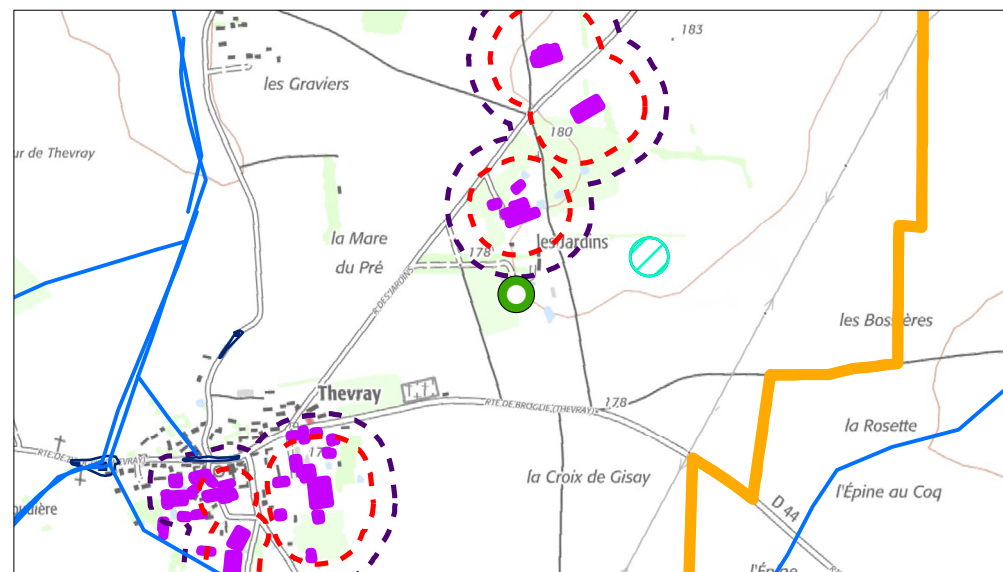










### Vue aérienne du site



### Nom du lieu-dit & les enjeux de proximité

## Les Jardins



-  Bâtiment concerné  
 Commune déléguée  
 Bâtiments agricoles  
 Périmètre préconisé  
 Périmètre réglementaire  
 Zone à risque d'effondrement liée à la présence de cavités souterraines  
 Zone soumise à un risque d'inondation  
 Zone soumise à un risque d'inondation par ruissellement



**Destinations ou sous-destinations\* retenues :**

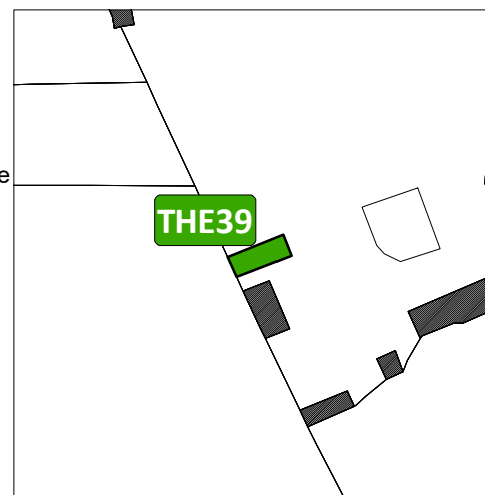
- |  |   |
|--|---|
| <input checked="" type="checkbox"/> Logement     | <input checked="" type="checkbox"/> Bureau  |
| <input checked="" type="checkbox"/> Hébergement  | <input checked="" type="checkbox"/> Artisanat et commerce de détail                             |
| <input checked="" type="checkbox"/> Restauration | <input checked="" type="checkbox"/> Activité de service où s'effectue l'accueil d'une clientèle |
| <input type="checkbox"/> Industrie               | <input checked="" type="checkbox"/> Hébergement hôtelier et touristique                         |
| <input type="checkbox"/> Entrepôt                | <input checked="" type="checkbox"/> Equipements d'intérêt collectif et services publics         |
|  | <input type="checkbox"/> Commerce de gros   |

\* Les autres destinations et sous-destinations non présentées sur le travail de changement de destination en zone agricole et naturelle ne sont pas envisagées par les élus sur le territoire. Aussi un lexique annexé permet de comprendre en détails ce qui est compris dans les destinations et sous-destinations présentées.

**Photographie du bâtiment**



**Identification du bâtiment**

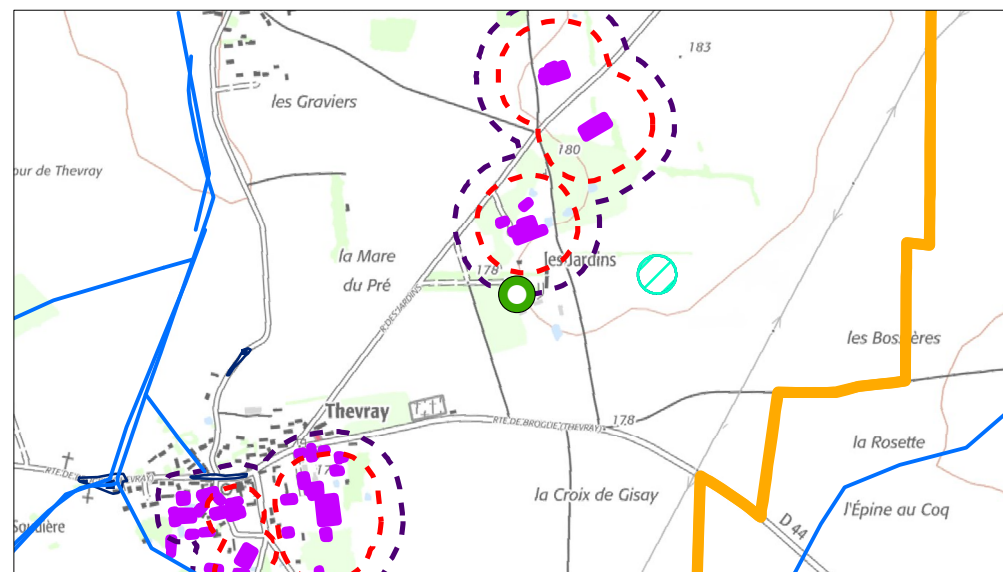


**Vue aérienne du site**



**Nom du lieu-dit & les enjeux de proximité**

Les Jardins



- |                   |                         |   |
|-------------------|-------------------------|---|
| Bâtiment concerné | Bâtiments agricoles     | Zone à risque d'effondrement liée à la présence de cavités souterraines |
| Commune déléguée  | Périmètre préconisé     | Zone soumise à un risque d'inondation                                   |
|                   | Périmètre réglementaire | Zone soumise à un risque d'inondation par ruissellement                 |